



Analýza potenciálu horských středisek a bike resortů pro rozvoj turismu v České republice

Příloha č. 10 – Beskydy

leden 2019

Beskydy – 3 horská střediska (1. 12. 2017 – 17. 12. 2018)

	DOMÁCÍ	ZAHRANIČNÍ	CELKEM
Turisté	29 661	3 587	33 248
24 hod pobytu	38 452	4 052	42 504
Přenocování	70 357	7 486	77 843
Turistodny	102 494	10 198	112 692
<i>Podíl turistů</i>	89%	11%	100%
<i>Počet 24 hod na turistu</i>	1,30	1,13	1,28
<i>Počet přenocování na turistu</i>	2,37	2,09	2,34
<i>Počet turistodnů na turistu</i>	3,46	2,84	3,39
Výletníci	153 895	38 894	192 789
Výletodny	306 721	58 607	365 328
<i>Podíl výletníků</i>	80%	20%	100%
<i>Počet výletodnů na výletníka</i>	1,99	1,51	1,89
Návštěvníci	183 556	42 481	226 037
Návštěvodny	409 215	68 805	478 020
<i>Podíl návštěvníků</i>	81%	19%	100%



Bílá

- Obec **Bílá** je nejvýchodnější moravskou obcí, nacházející se v okrese Frýdek-Místek, v kopcích Moravskoslezských Beskyd. Její rozsáhlé území hraničí se Slovenskem.
- Bílá leží na silnici č. 56 vedoucí z Frýdku-Místku směrem na Horní Bečvu a dál do Rožnova pod Radhoštěm. Zároveň je to údolní obec ležící na soutoku Bílé a Černé Ostravice. Soutok těchto řek dále pokračuje už jako Ostravice, na které nedaleko leží **vodní nádrž Šance**.
- Dominantou Bílé, kromě lyžařského areálu, je starý dřevěný kostel svatého Bedřicha a malý lovecký zámek.
- Zajímavostí je, že obec má na svém katastrálním území **30 horských osad** (například Mezivodí, kde se také nachází horské středisko).
- Bílá nemá žádnou další dílčí obecní část. Žije zde 300 obyvatel. (ČSÚ, 2018)
- Bílá nabízí dle statistik z ČSÚ (2017) **986 lůžek v 13 HUZ**.
- V Bílé se celkově nachází 130 rodinných domů, 1 bytový dům a **17 objektů individuální rekreace**.



Počet obyvatel
300 (2018)




Bytové domy
1 s 6 byty



Zdroj: mapy.cz

Bílá – skiareály



Počet lanovek
(Skiareál Bílá)
1 čtyřsedačková

Počet vleků
(Skiareál Bílá)
3 vleky



Ceny celodenního skipasu
(Skiareál Bílá 2018/2019)

Dítě (9 let) – 400 Kč
Dospělý – 530 Kč

- **Skiareál Bílá** se nachází v nadmořské výšce 518 – 774 m. n. m., v údolí při řece Bíla Ostravice, v těsné blízkosti silnice č. 56. Hned u sjezdovek je k dispozici velké parkoviště.
- Skiareál nabízí 8 sjezdovek o celkové délce 5,5 km.
- Všechny sjezdovky jsou pravidelně upravovány a některé z nich jsou osvětleny (možnost večerního lyžování).
- Pro snowboardisty je pravidelně upravován snowpark.
- Pro běžkaře jsou upravovány 4 trasy, kdy nejdelší má přes 30 km.
- Součástí lyžařského areálu je lyžařská škola, dětský lyžařský park a školička, sídlo horské služby a půjčovna se servisem.
- V obci se nachází několik hotelů a dalších možností ubytování, restaurací a bufetů.
- Druhým skiareálem v obci Bílá je areál **Mezivodí** (602 – 712 m. n. m.).
- 4 sjezdovky s celkovou délkou 1 400 metrů. Pro přepravu lyžařů slouží 4 vleky.
- Areál poskytuje služby jako lyžařská škola a školička, půjčovna, bezplatné parkoviště, bufet.
- Možnost večerního lyžování.

Bílá – skiareály

7 km sjezdovek

3 červené sjezdovky

9 modrých sjezdovek



SKI BÍLÁ

Zdroj: skibila.cz



**SKI areál
Mezivodí**

Zdroj: skimezivodi.cz



Zdroj: skibila.cz




Ve spolupráci se společností



Bílá – single trails Bílá

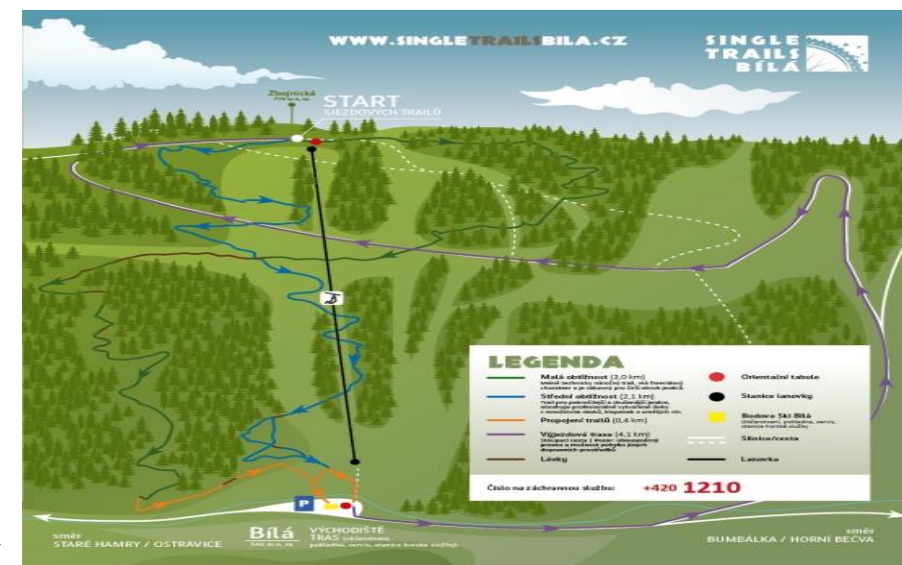
- **Single Trails Bílá** jsou dvě lehčí jednosměrné stezky pro terénní cyklisty.
- Areál nabízí **Zelený a Modrý singletrail**, které jsou srovnatelně obtížné, kdy pravděpodobně každý začátečník trasu sjede.
- Zelený trail je 3 km dlouhý, méně strmý s dlouhou dřevěnou lávkou.
- Modrý je strmější, kratší (2,1 km) a lze kombinovat se sjezdovou tratí.
- Tratě nabízí několik klopenek, vlnek a skoků na lesních pěšinách, delší lavice a zábradlí.
- Dopravu na vrchol, ze kterého se sjíždí dolů, zajišťuje čtyřsedačková lanovka nebo výjezdový trail.
- Zapůjčení kol v místní půjčovně u restaurace Bi-Fí.
- Několik možností ubytování a stravování.
- Blízkost vodní nádrže Šance.



Bikepark – 2 tratě
Singletrack – ANO

Ceny celodenní
permanentky (2018)

Dítě – 290 Kč
Dospělý – 390 Kč



Zdroj: skibila.cz

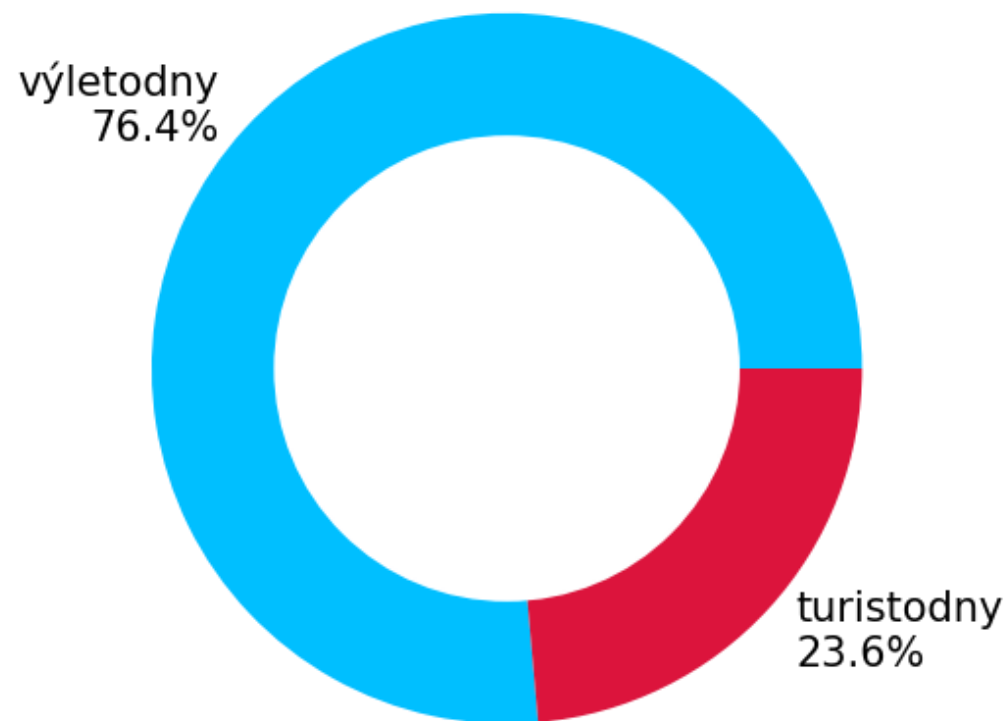
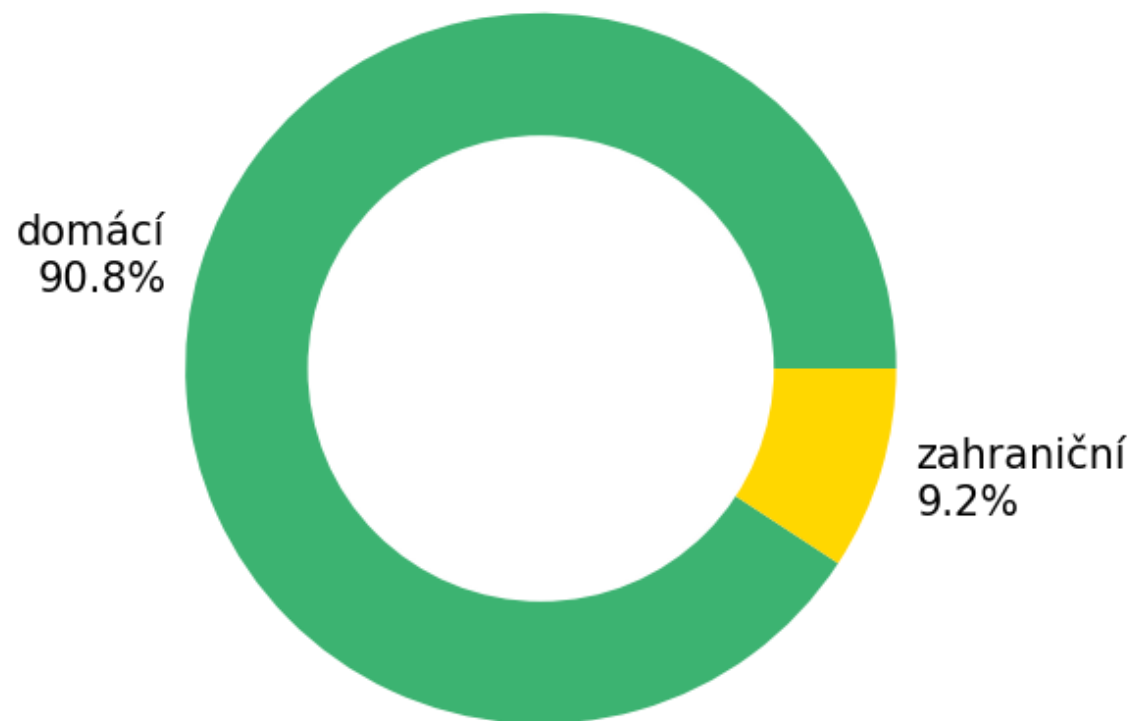


Bílá, Mezivodí – celková návštěvnost (1. 12. 2017 – 17. 12. 2018)

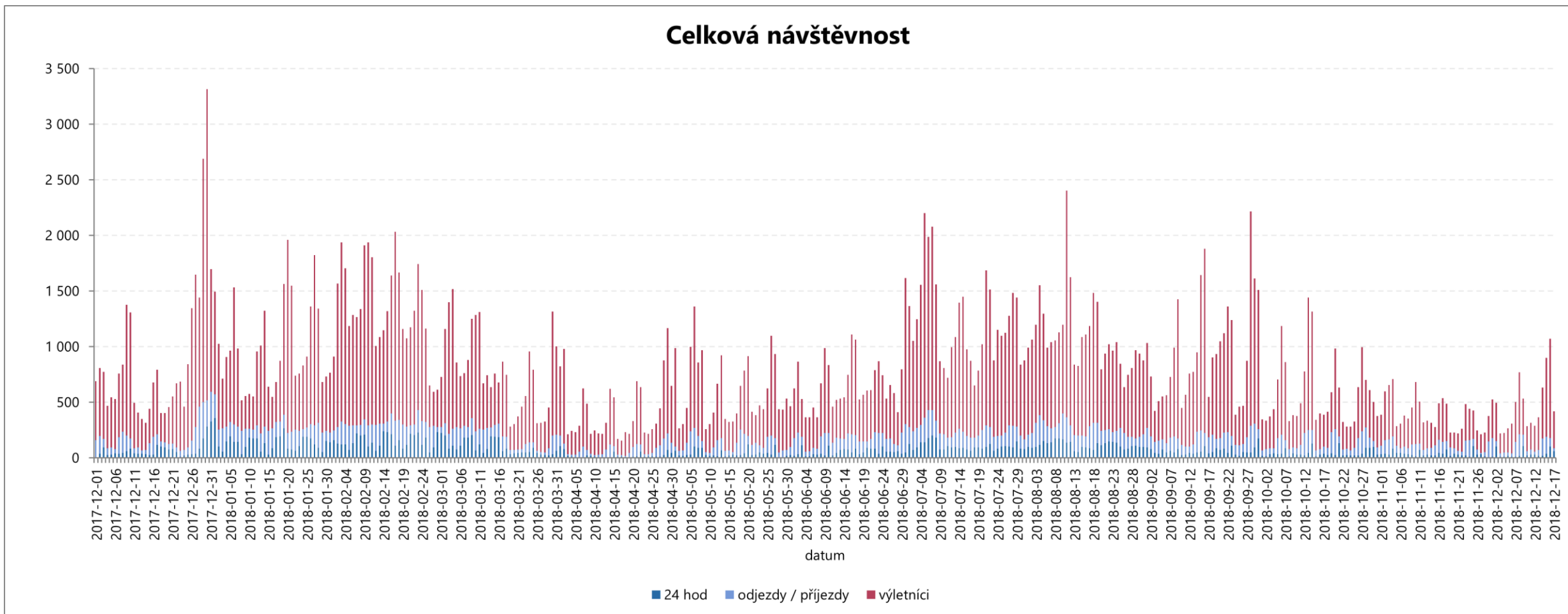
	DOMÁCÍ	ZAHRANIČNÍ	CELKEM
Turisté	18 939	2 374	21 313
24 hod pobytu	26 213	2 643	28 856
Přenocování	45 711	4 704	50 415
Turistodny	65 868	6 395	72 263
<i>Podíl turistů</i>	89%	11%	100%
<i>Počet 24 hod na turistu</i>	1,38	1,11	1,35
<i>Počet přenocování na turistu</i>	2,41	1,98	2,37
<i>Počet turistodnů na turistu</i>	3,48	2,69	3,39
Výletníci	98 892	23 767	122 659
Výletodny	202 980	37 334	240 314
<i>Podíl výletníků</i>	81%	19%	100%
<i>Počet výletodnů na výletníka</i>	2,05	1,57	1,96
Návštěvníci	117 831	26 141	143 972
Návštěvodny	268 848	43 729	312 577
<i>Podíl návštěvníků</i>	82%	18%	100%



Bílá, Mezivodí (1. 12. 2017 – 17. 12. 2018)

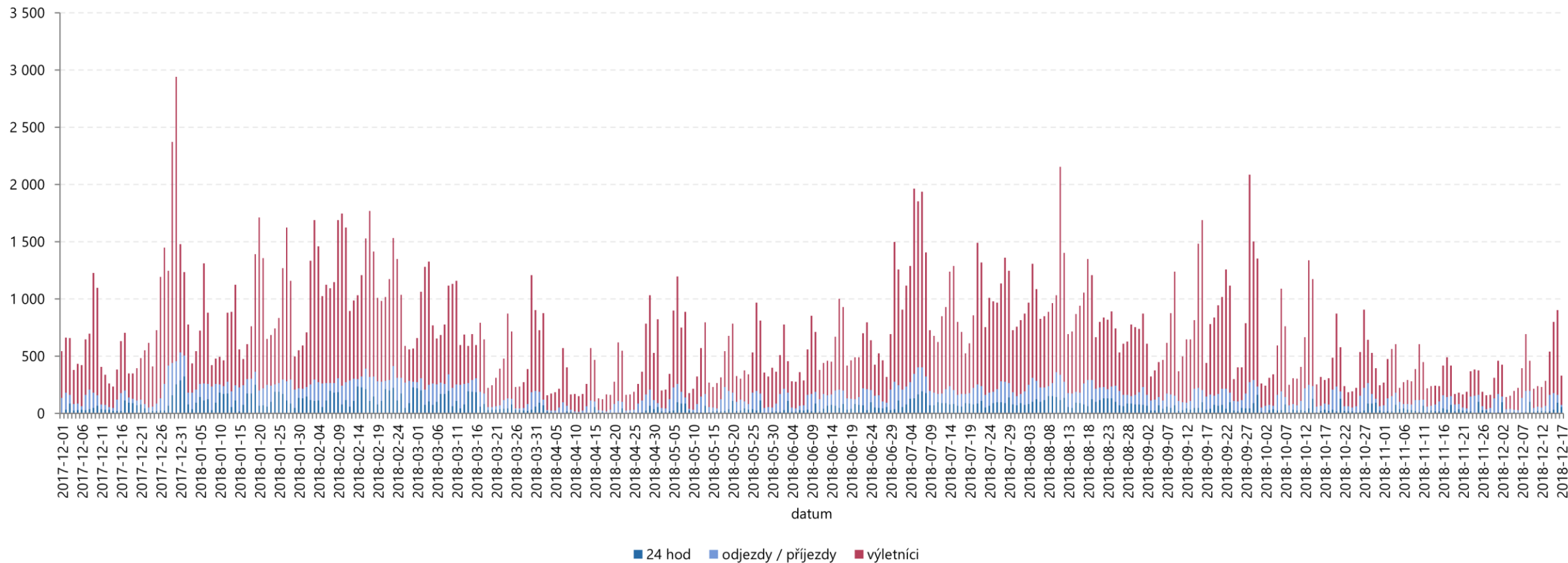


Bílá, Mezivodí (1. 12. 2017 – 17. 12. 2018)



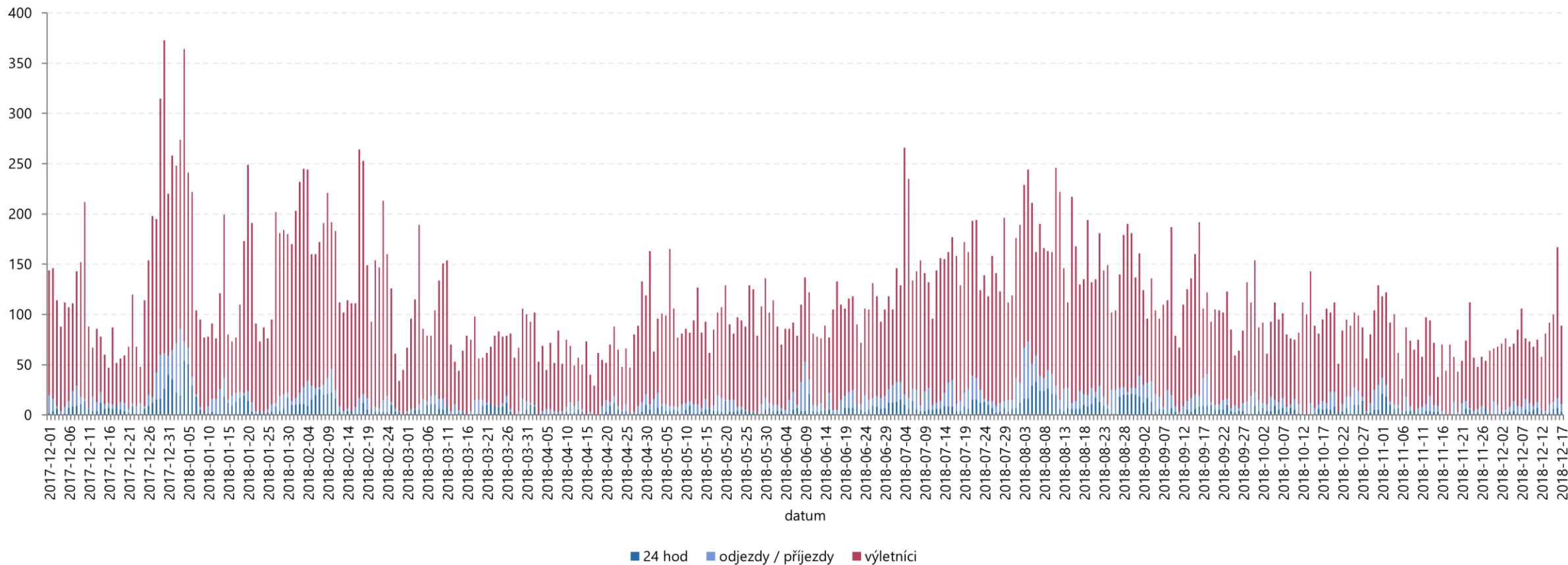
Bílá, Mezivodí (1. 12. 2017 – 17. 12. 2018)

Celková návštěvnost - domácí návštěvníci



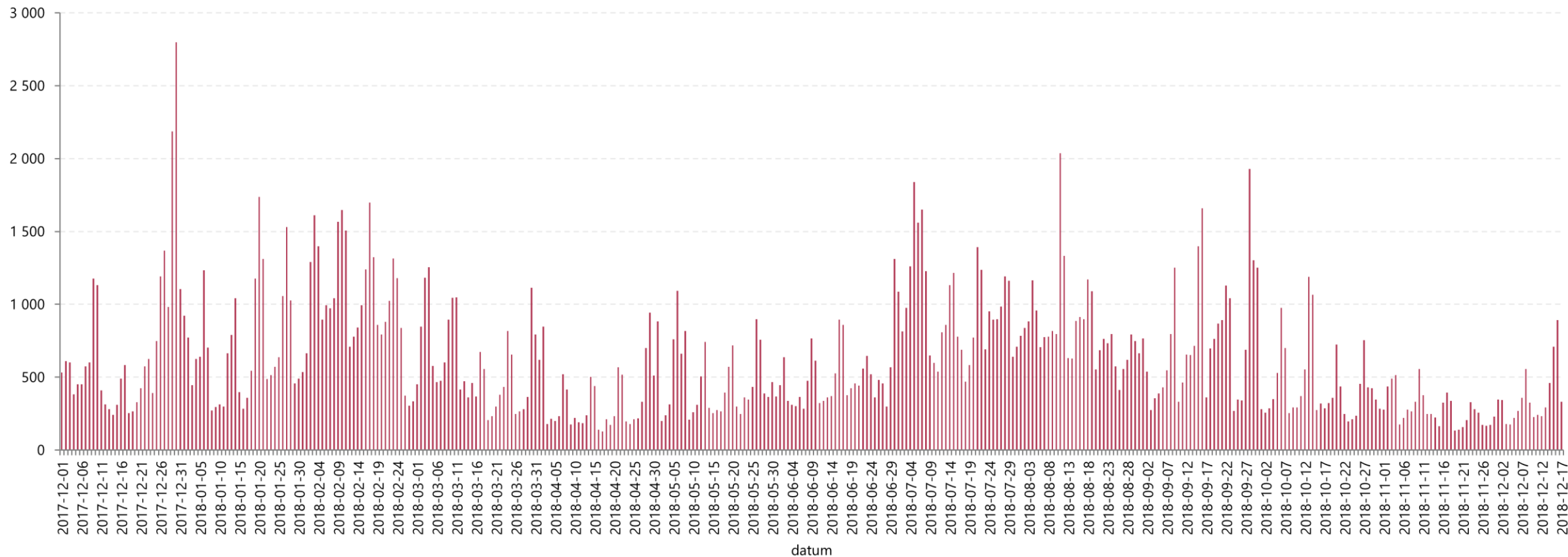
Bílá, Mezivodí (1. 12. 2017 – 17. 12. 2018)

Celková návštěvnost - zahraniční návštěvníci



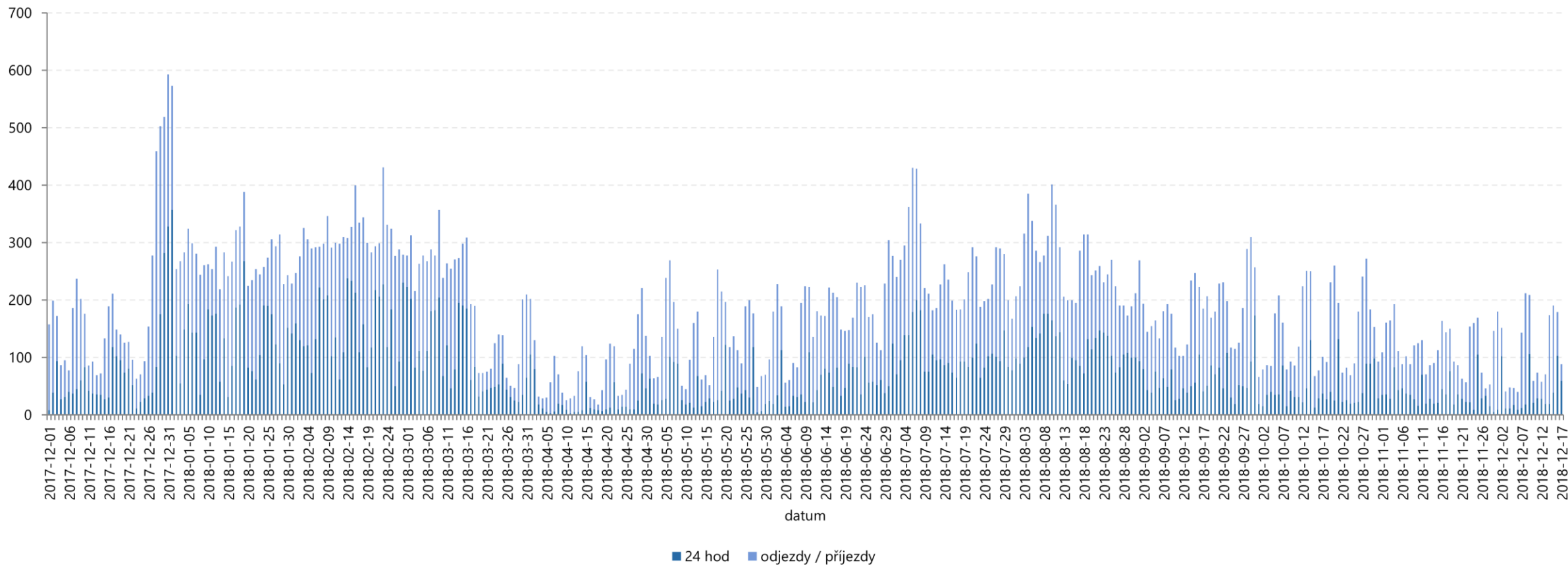
Bílá, Mezivodí (1. 12. 2017 – 17. 12. 2018)

Jednodenní návštěvnost - výletníci celkem



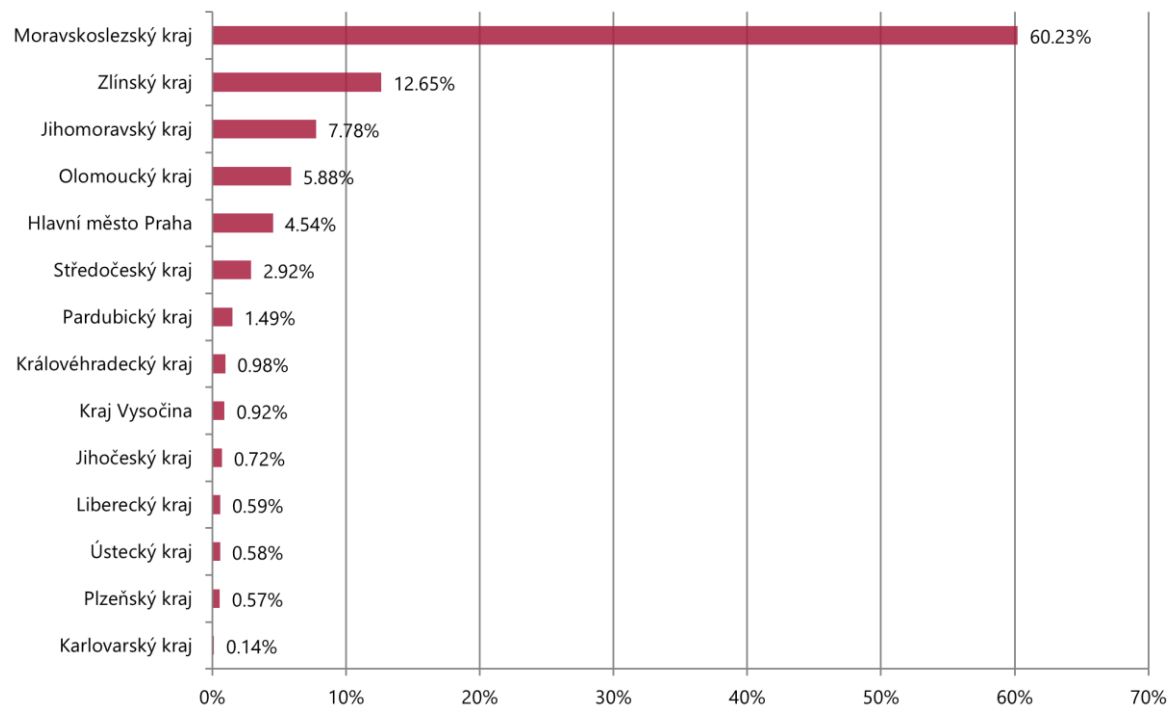
Bílá, Mezivodí (1. 12. 2017 – 17. 12. 2018)

Turistická návštěvnost - turisté celkem

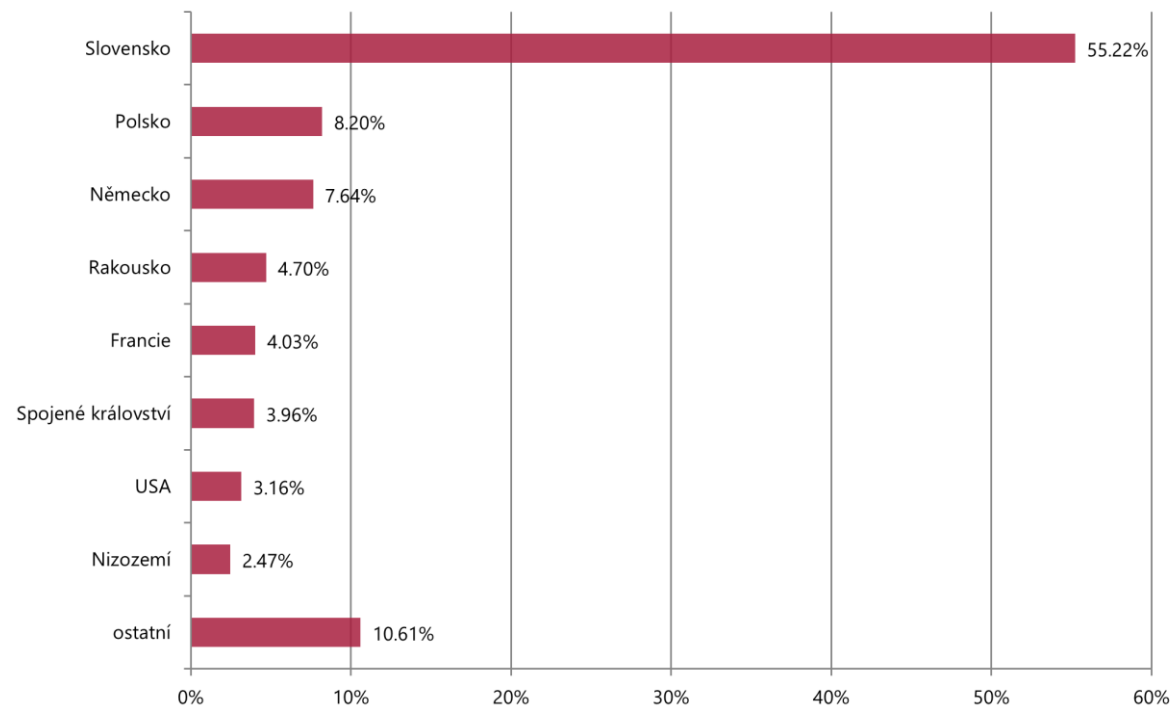


Bílá, Mezivodí (1. 12. 2017 – 17. 12. 2018)

Domácí výletníci (unikátní)

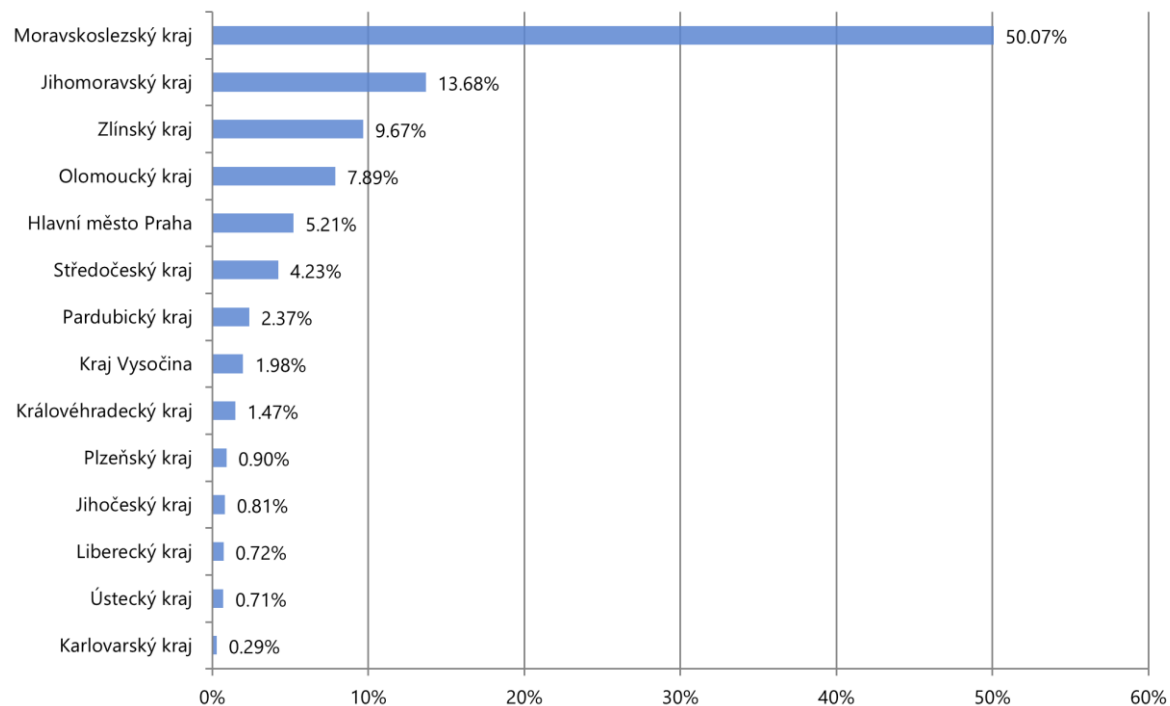


Zahraniční výletníci (unikátní)

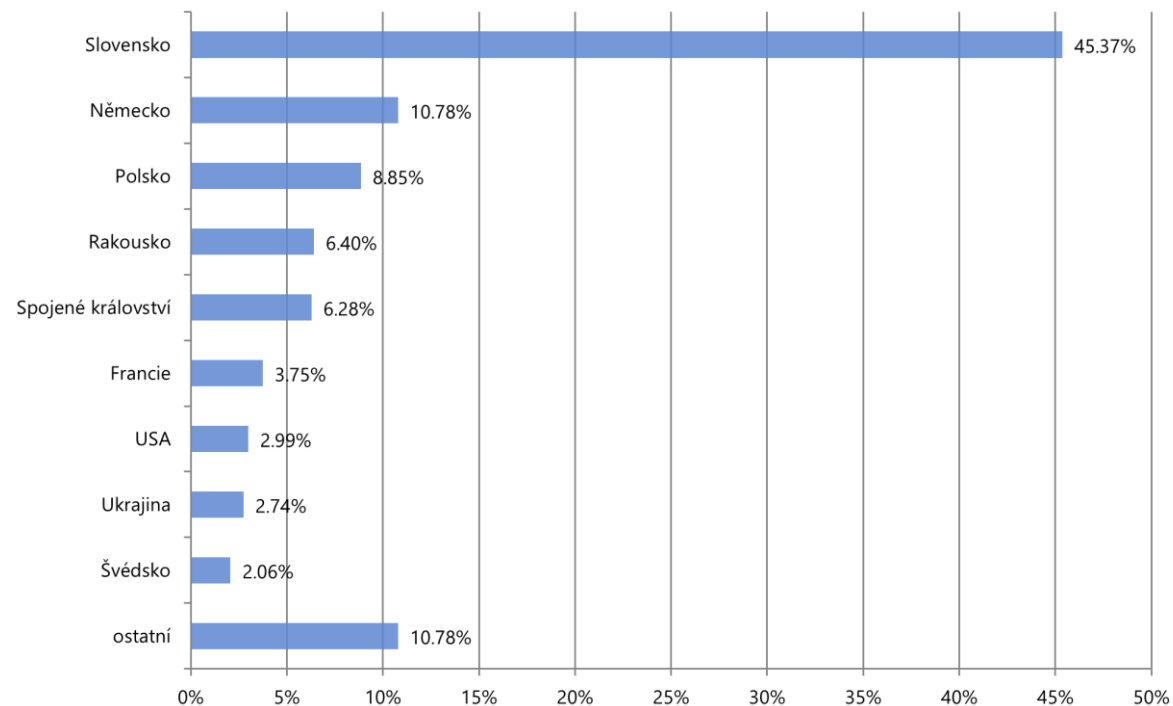


Bílá, Mezivodí (1. 12. 2017 – 17. 12. 2018)

Domácí turisté (unikátní)

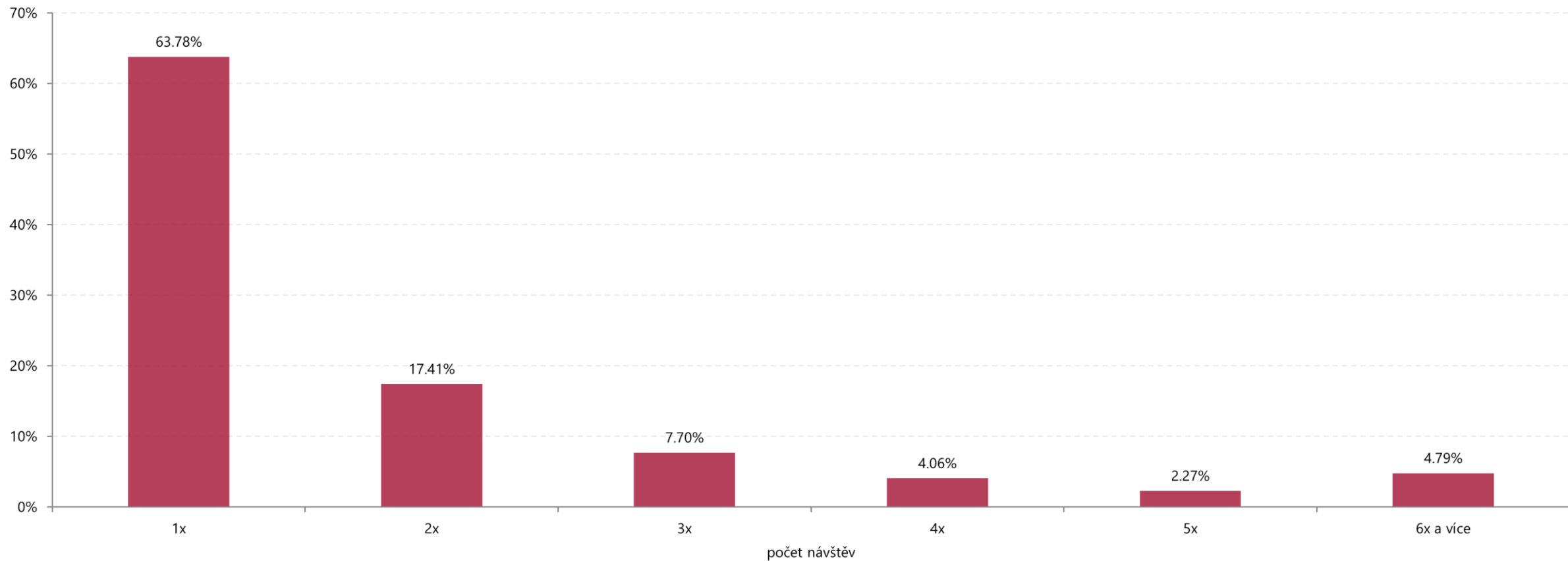


Zahraníční turisté (unikátní)



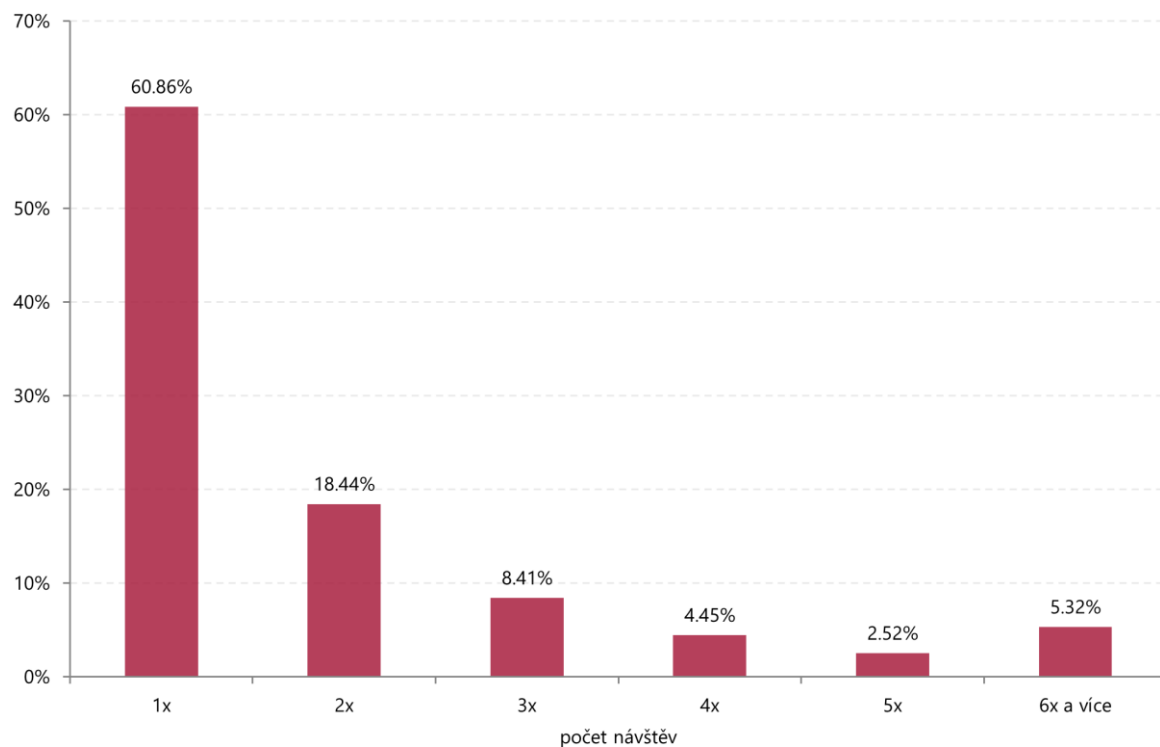
Bílá, Mezivodí (1. 12. 2017 – 17. 12. 2018)

Struktura příjezdů výletníků

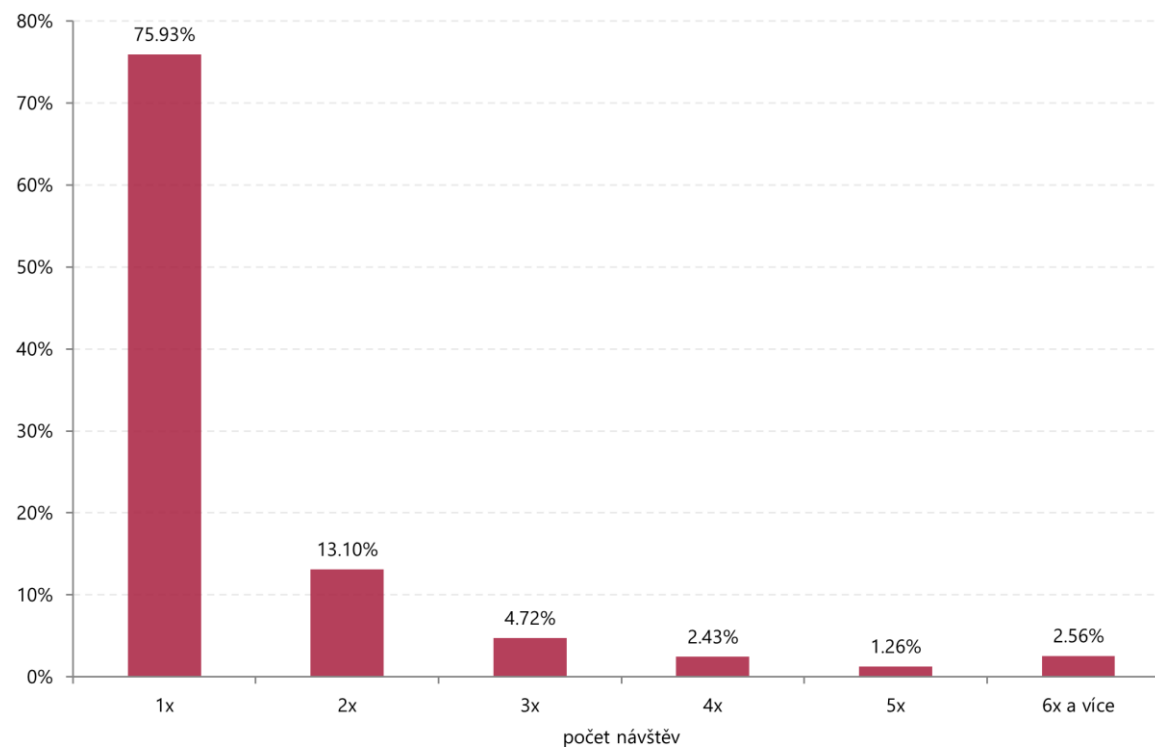


Bílá, Mezivodí (1. 12. 2017 – 17. 12. 2018)

Struktura příjezdů domácích výletníků

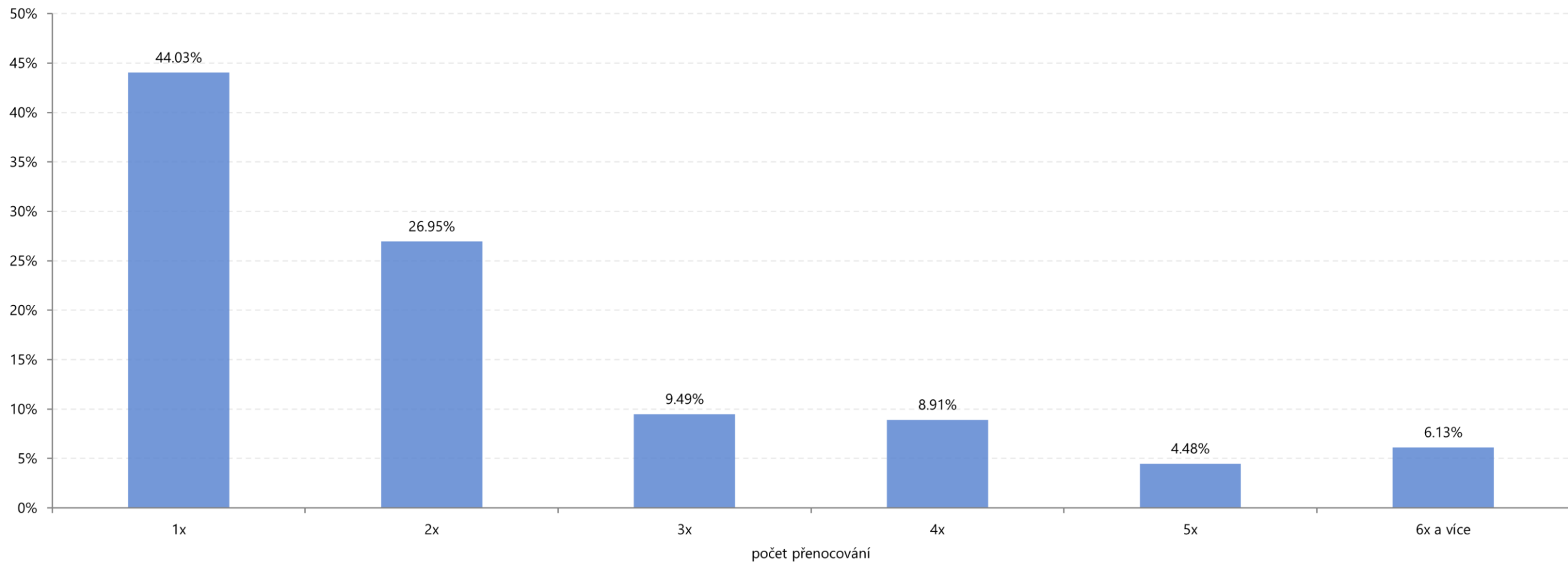


Struktura příjezdů zahraničních výletníků



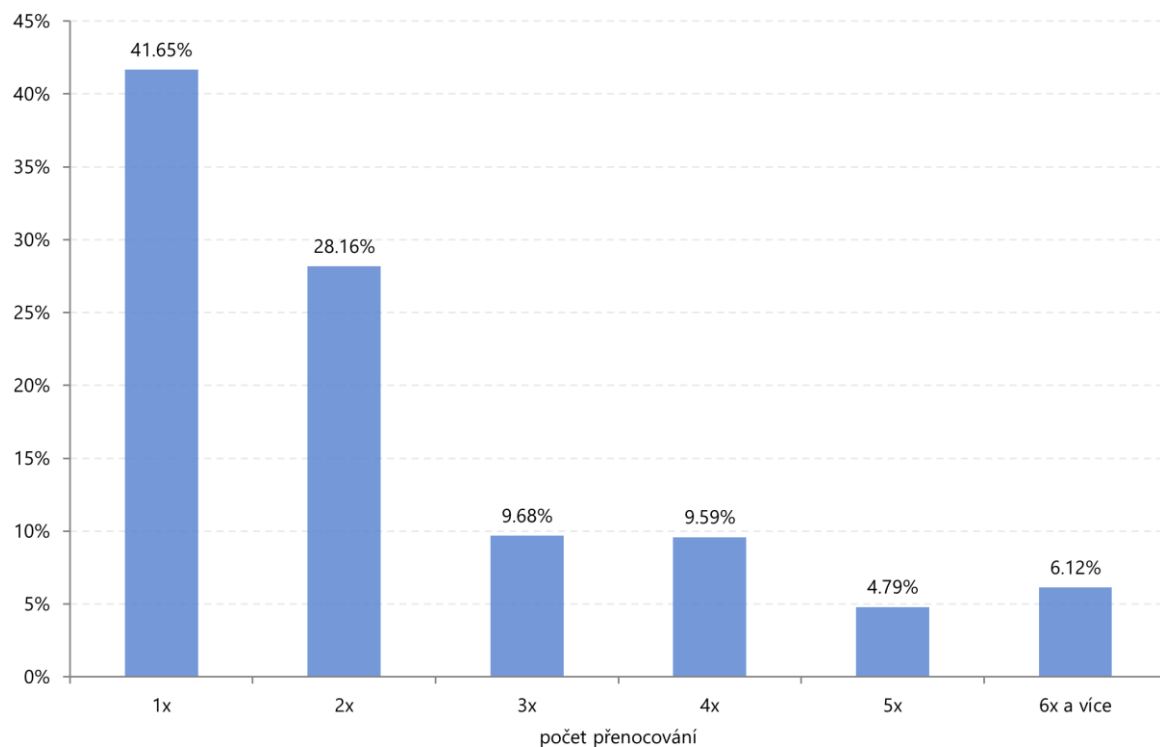
Bílá, Mezivodí (1. 12. 2017 – 17. 12. 2018)

Struktura počtu přenocování turistů

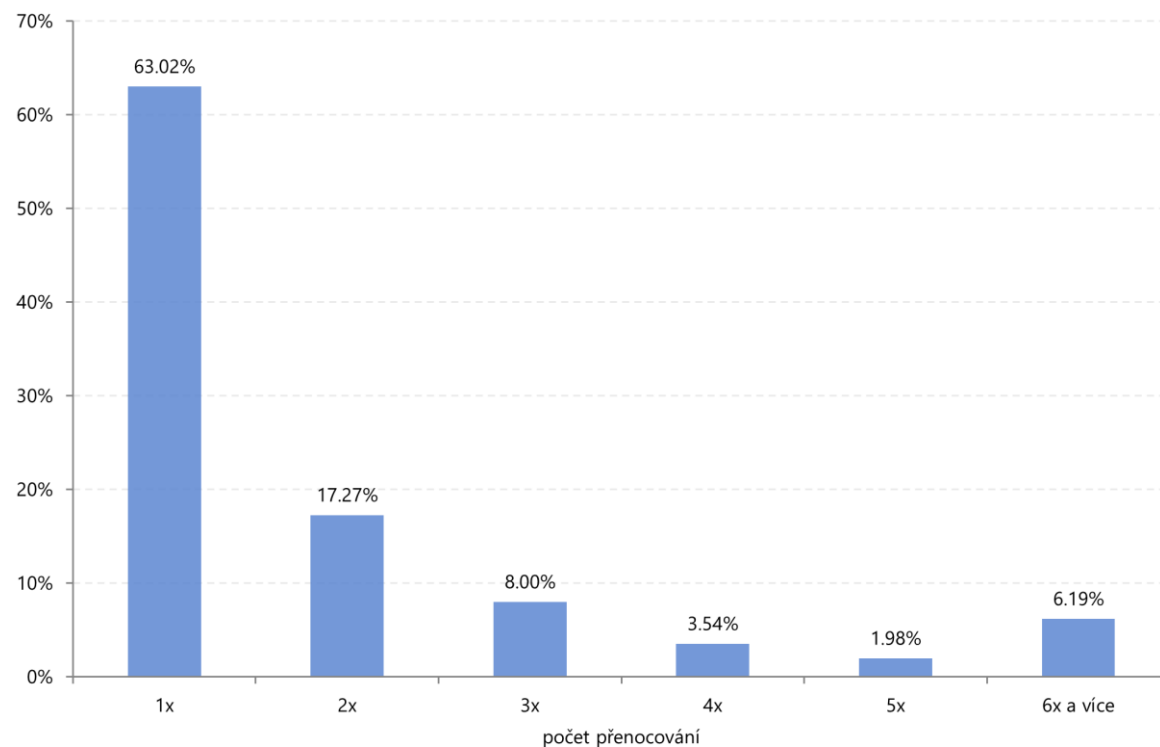


Bílá, Mezivodí (1. 12. 2017 – 17. 12. 2018)

Struktura počtu přenocování domácích turistů

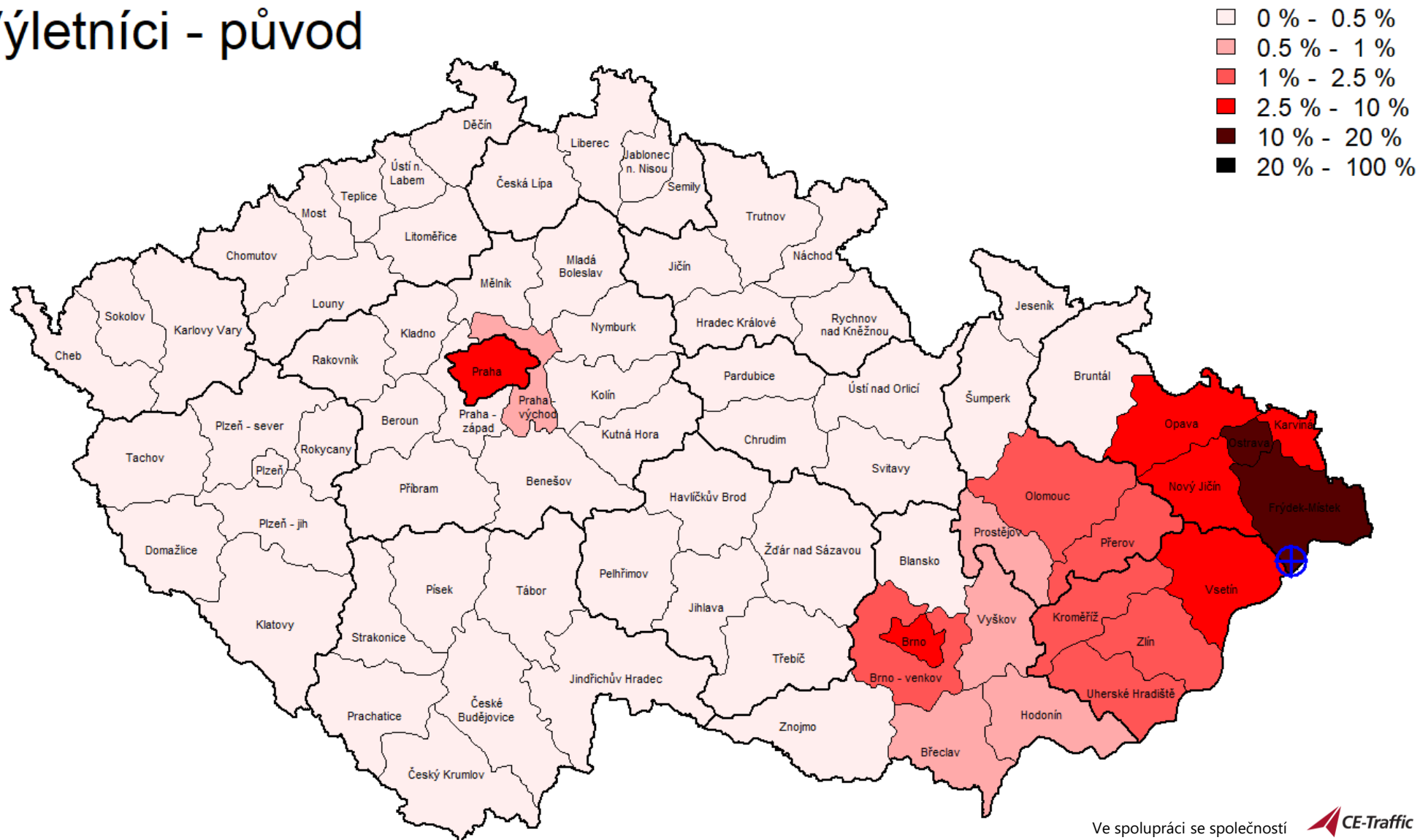


Struktura počtu přenocování zahraničních turistů



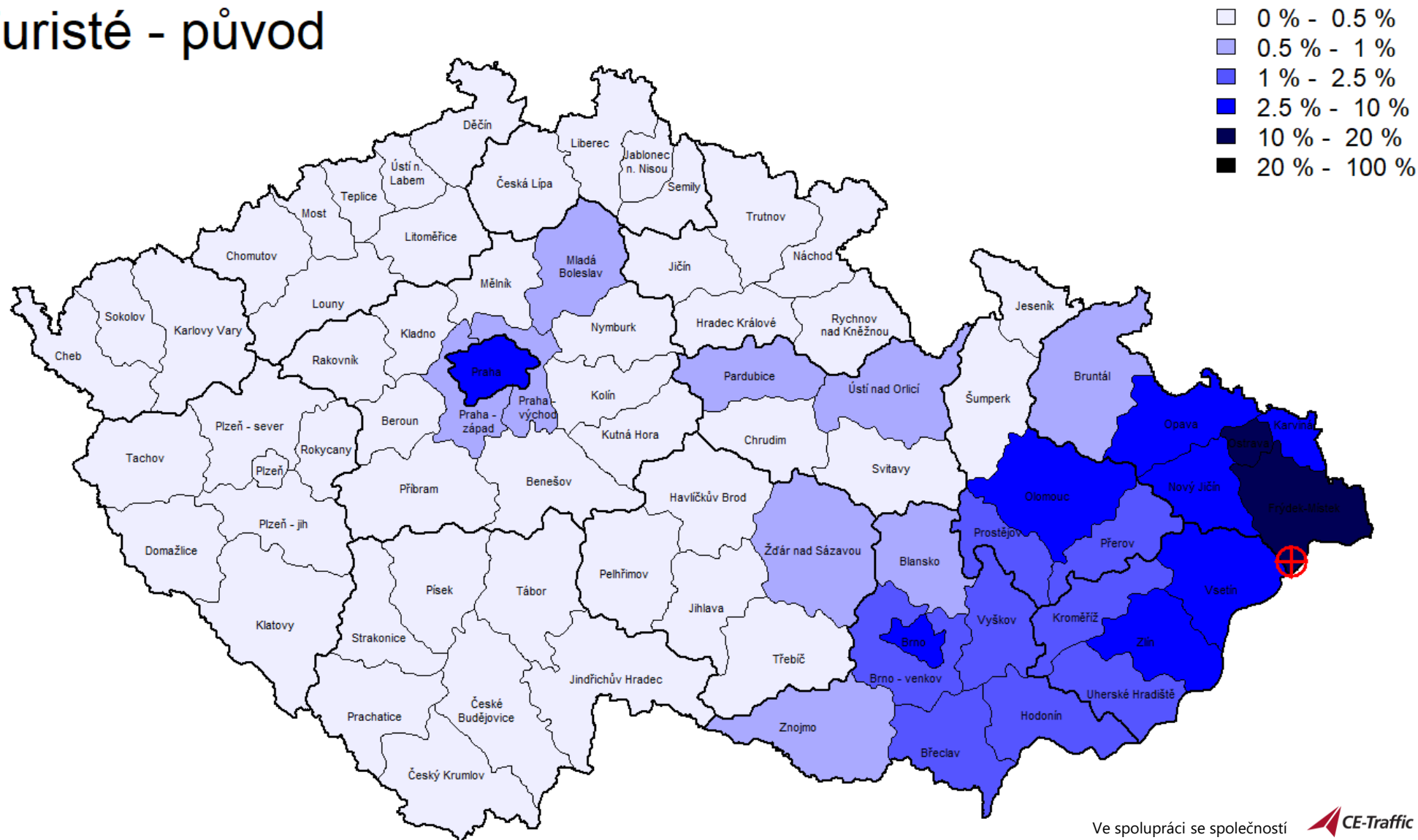
Bílá, Mezivodí (1. 12. 2017 – 17. 12. 2018)

Výletníci - původ

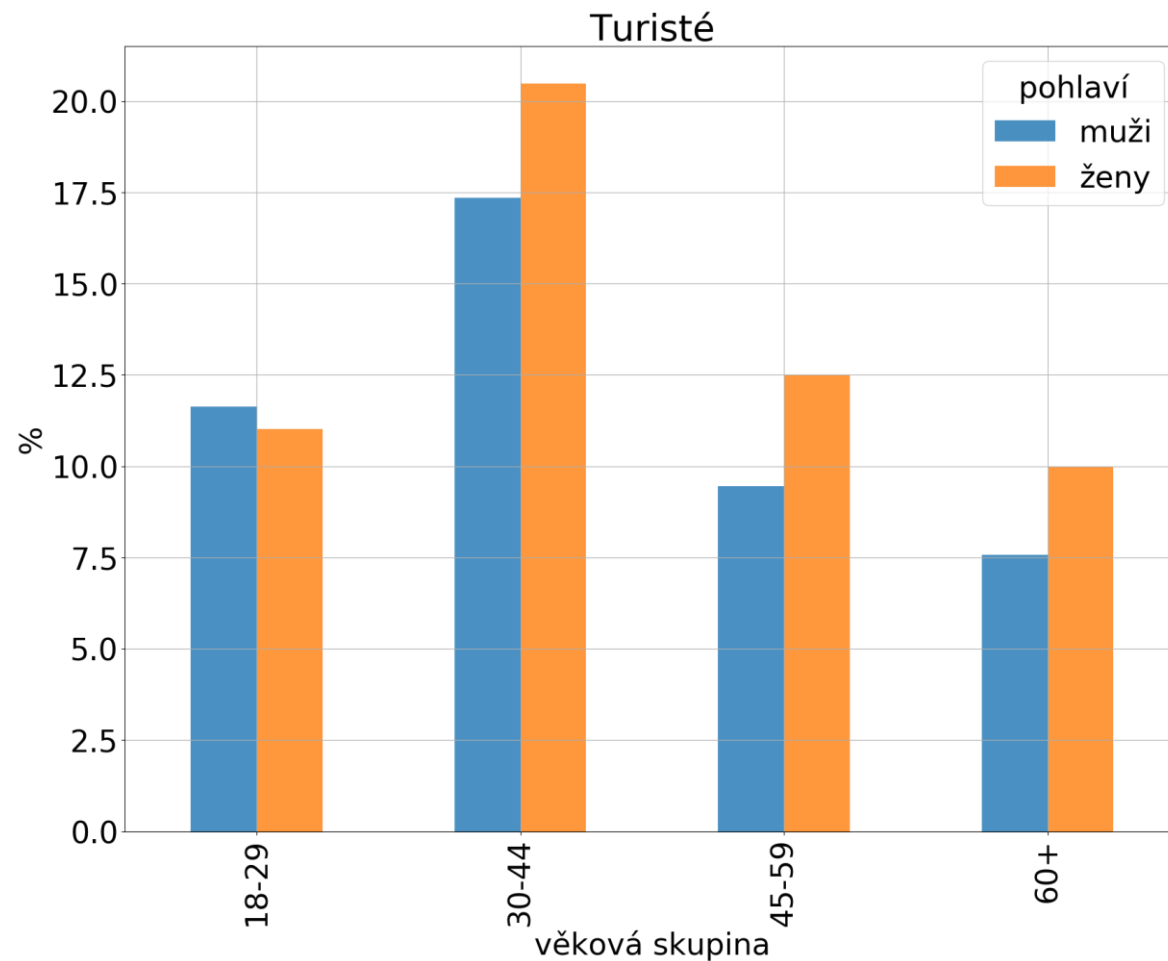
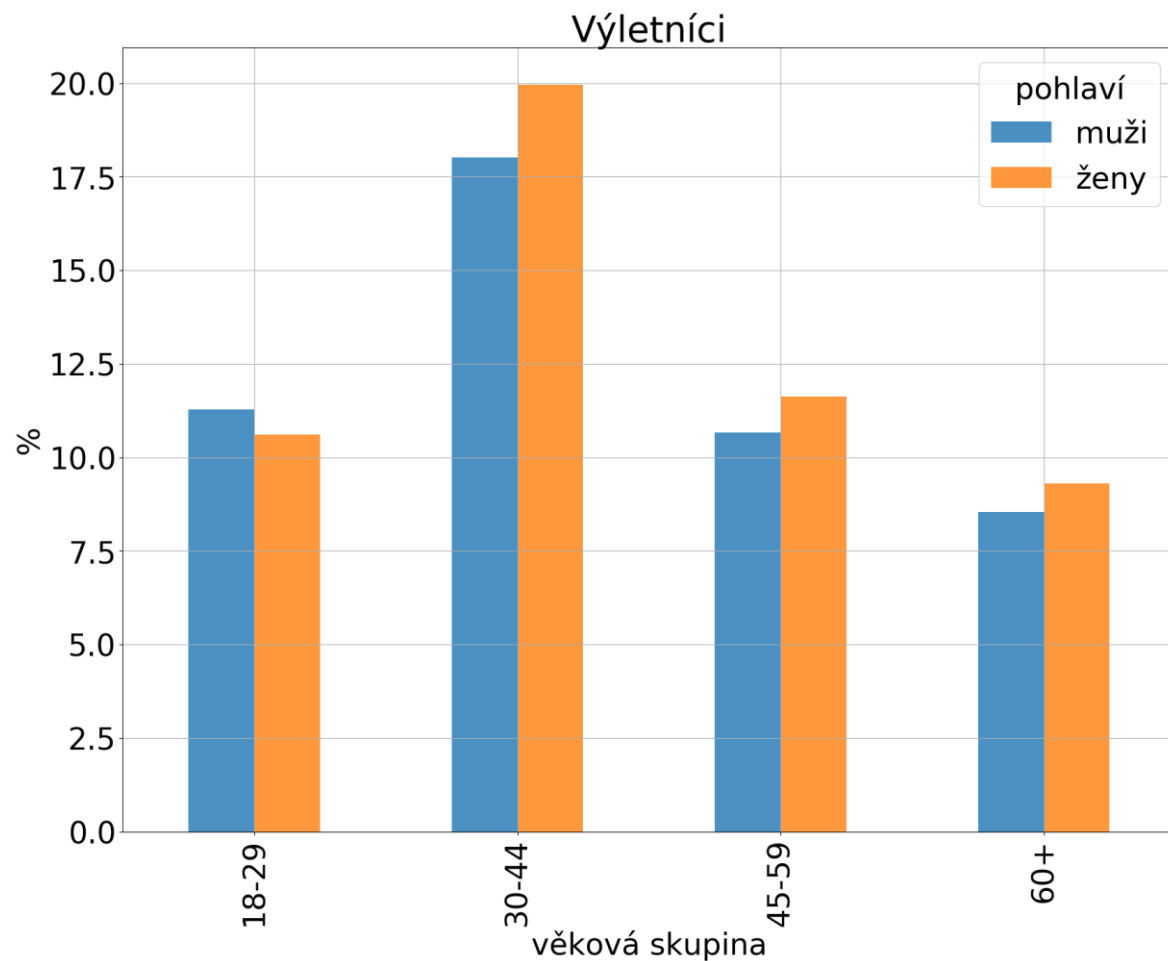


Bílá, Mezivodí (1. 12. 2017 – 17. 12. 2018)

Turisté - původ



Bílá, Mezivodí (1. 12. 2017 – 17. 12. 2018)



Nový Hrozenkov

- **Nový Hrozenkov** je valašský městys ležící v pohoří Javorníky, ale v CHKO Beskydy, v údolí Vsetínské Bečvy v okrese Vsetín. Jedná se o hraniční obec se Slovenskem.
- Nový Hrozenkov se nachází podél silnice druhé třídy č. 487, která vede ze Vsetína až k hraničnímu přechodu zvanému Moravský průsmyk. Novým Hrozenkovem prochází železnice vedoucí ze Vsetína do Velkých Karlovic. Obec protíná cyklostezka Bečva.
- Jednou z dominant Nového Hrozenkova je vodní nádrž Balaton, které se také někdy přezdívá „Valašské moře“, a jsou na ní pořádány různé sportovní a společenské akce. Celá obec je silně spjata s lidovým folklorem, nachází se zde Valašská galerie výtvarného umění s japonskou zahradou.
- Nový Hrozenkov je dělen do 10 menších částí.
- Celkově v Novém Hrozenkově žije více než 2 600 obyvatel. (ČSÚ, 2018)
- Nový Hrozenkov nabízí dle statistik z ČSÚ (2017) **505 lůžek v 6 HUZ**.
- V celém městysu se nachází 797 rodinných domů, 21 bytových domů a **85 objektů individuální rekreace**.



Počet obyvatel
2 615 (2018)



Bytové domy
21 s 138 byty




Zdroj: mapy.cz

Nový Hrozenkov – skiareály



Počet lanovek
(Skiareál Kohútka)
1 čtyřsedačková

Počet vleků
(Skiareál Kohútka)
5 vleků



Ceny celodenního skipasu
(Skiareál Kohútka
2018/2019)

Dítě (9 let) – 400 Kč
Dospělý – 530 Kč

- **Skiareál Kohútka** se rozkládá přesně na hranicích České republiky a Slovenska, kdy je možné do areálu dojet z obou stran. Ve výškách od 715 do 913 m. n. m. tak nabízí skvělé podmínky pro zimní zábavu.
- Skicentrum Kohútka nabízí návštěvníkům 10 pravidelně upravovaných sjezdovek o celkové délce 6 610 metrů, vhodných jak pro začátečníky, tak i pro pokročilé.
- Pro běžkaře jsou upravovány 3 trasy s celkovou délkou 26 km.
- Součástí lyžařského areálu je lyžařská škola, dětský lyžařský park a školička, sídlo horské služby, samozřejmě je půjčovna a servis.
- Možnost bezplatného parkoviště a poté využití skibusu.
- Součástí areálu je restaurace a bufet.
- Dalším skiareálem v Novém Hrozenkově je malý areál u hotelu **Portáš** v nadmořské výšce 930 – 960 m. n. m.
- Jedná se o malý areál se dvěma vlekami a dvěma sjezdovkami.
- **Skiareál Vranča** je areál situovaný na území Nového Hrozenkova v nadmořských výškách 500 – 670 m. n. m.
- Pro návštěvníky je k dispozici několik vleků a osm sjezdovek s celkovou délkou 5,8 km. Pro snowboardisty je zde pravidelně upravován snowpark s raily a bednami. Součástí je i skicrossová trať.

Nový Hrozenkov – skiareály

Zdroj: kohutka.ski

13 km sjezdovek

3 černé sjezdovky

9 červených sjezdovek

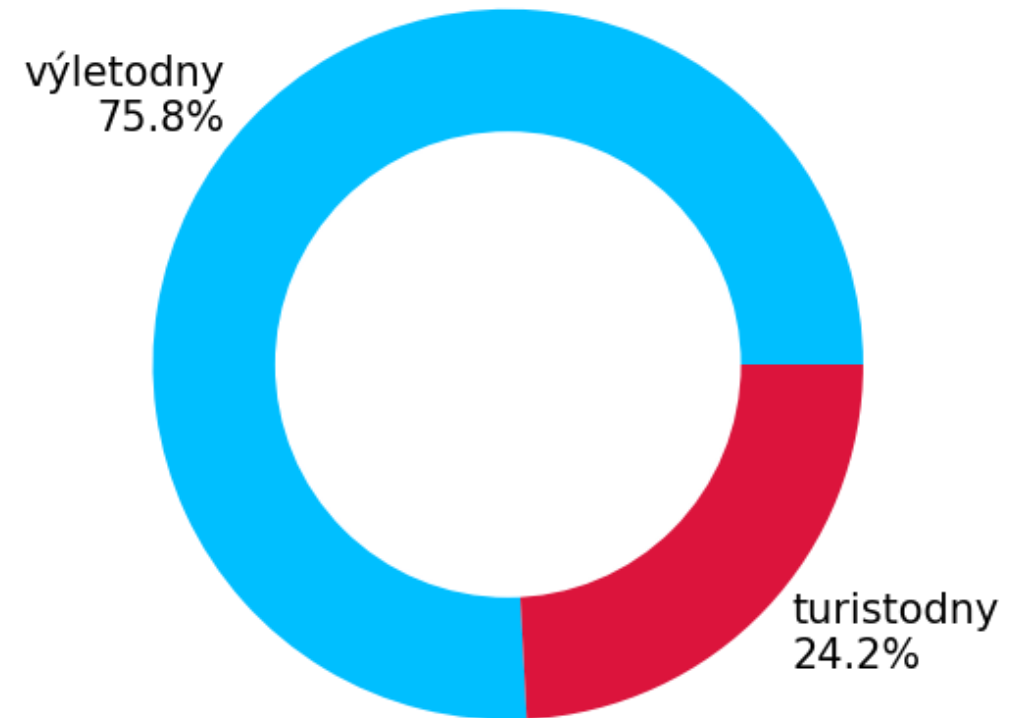
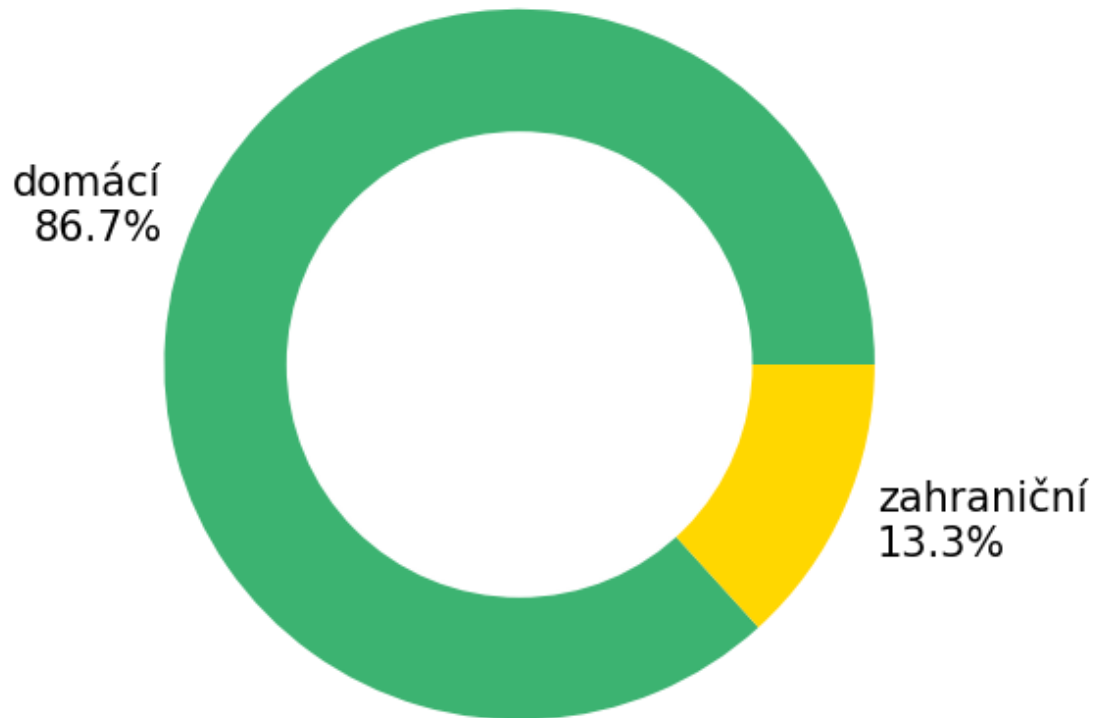
8 modrých sjezdovek



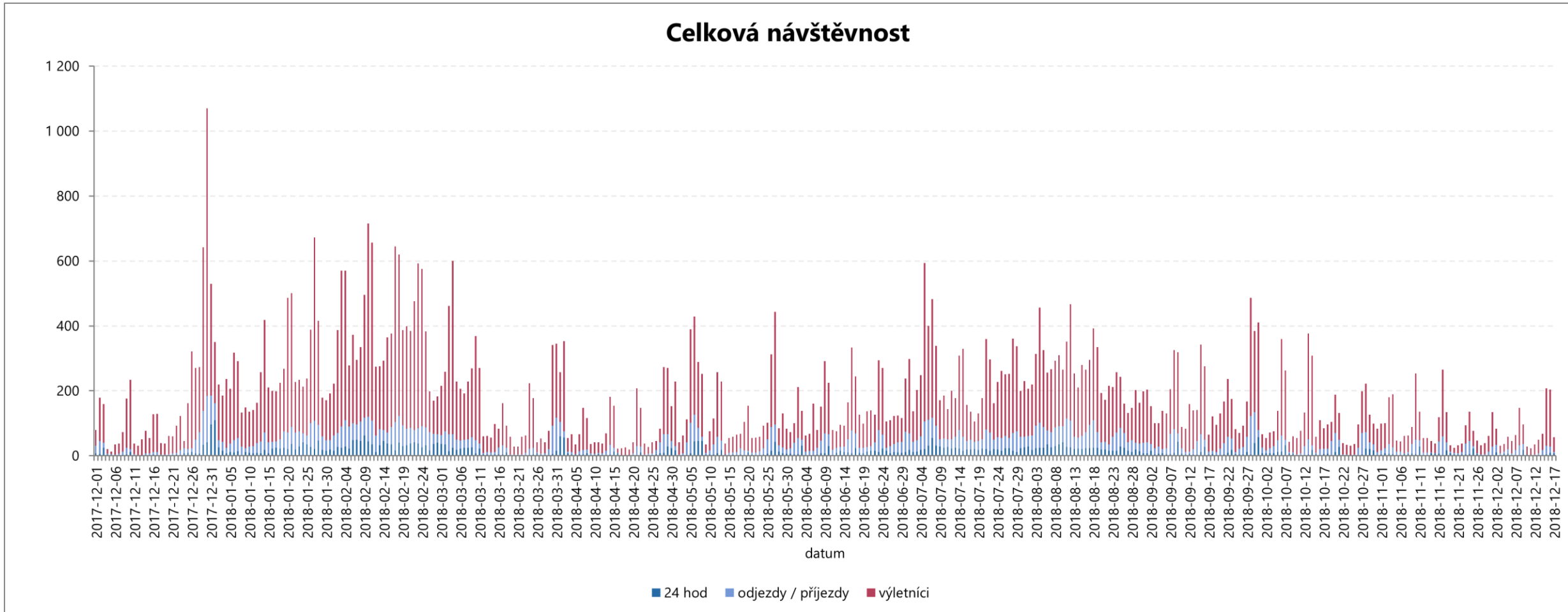
Kohútka, Portáš – Stolečný, Vranča – celková návštěvnost (1. 12. 2017 – 17. 12. 2018)

	DOMÁCÍ	ZAHRANIČNÍ	CELKEM
Turisté	4 325	568	4 893
24 hod pobytu	4 822	541	5 363
Přenocování	9 940	1 136	11 076
Turistodny	14 977	1 735	16 712
<i>Podíl turistů</i>	88%	12%	100%
<i>Počet 24 hod na turistu</i>	1,11	0,95	1,10
<i>Počet přenocování na turistu</i>	2,30	2,00	2,26
<i>Počet turistodnů na turistu</i>	3,46	3,05	3,42
Výletníci	22 394	9 204	31 598
Výletodny	42 989	12 341	55 330
<i>Podíl výletníků</i>	71%	29%	100%
<i>Počet výletodnů na výletníka</i>	1,92	1,34	1,75
Návštěvníci	26 719	9 772	36 491
Návštěvodny	57 966	14 076	72 042
<i>Podíl návštěvníků</i>	73%	27%	100%

Kohútka, Portáš – Stolečný, Vranča (1. 12. 2017 – 17. 12. 2018)

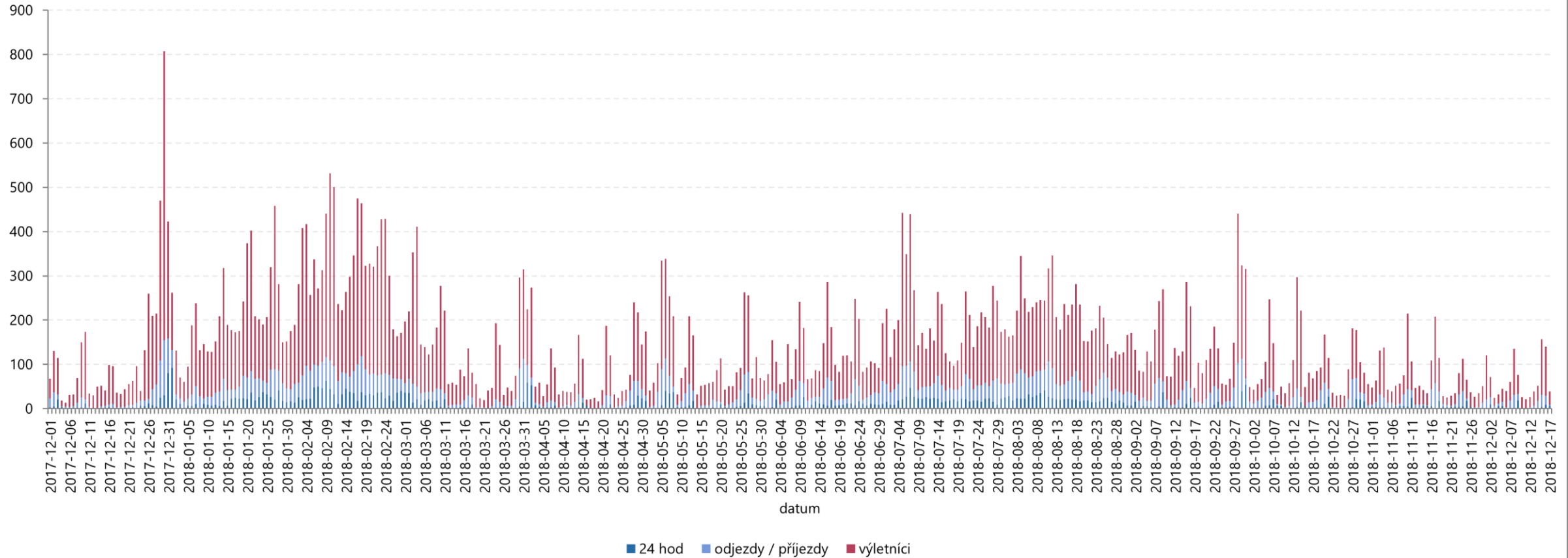


Kohútka, Portáš – Stolečný, Vranča (1. 12. 2017 – 17. 12. 2018)



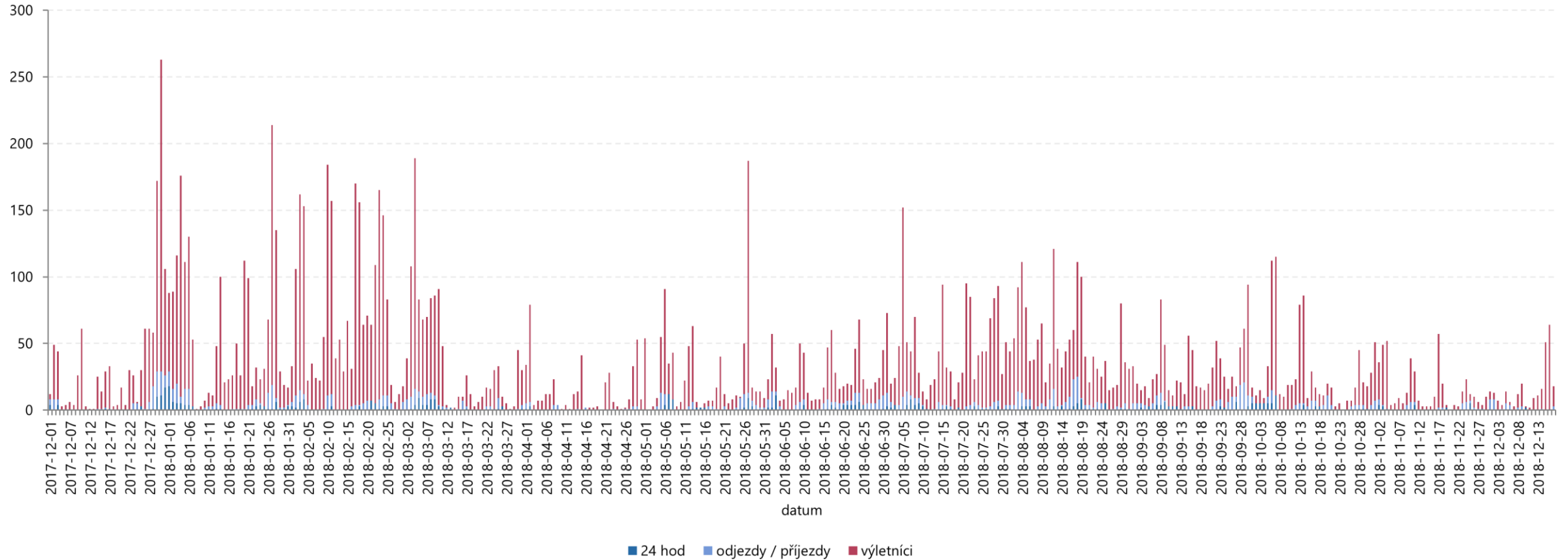
Kohútka, Portáš – Stolečný, Vranča (1. 12. 2017 – 17. 12. 2018)

Celková návštěvnost - domácí návštěvníci



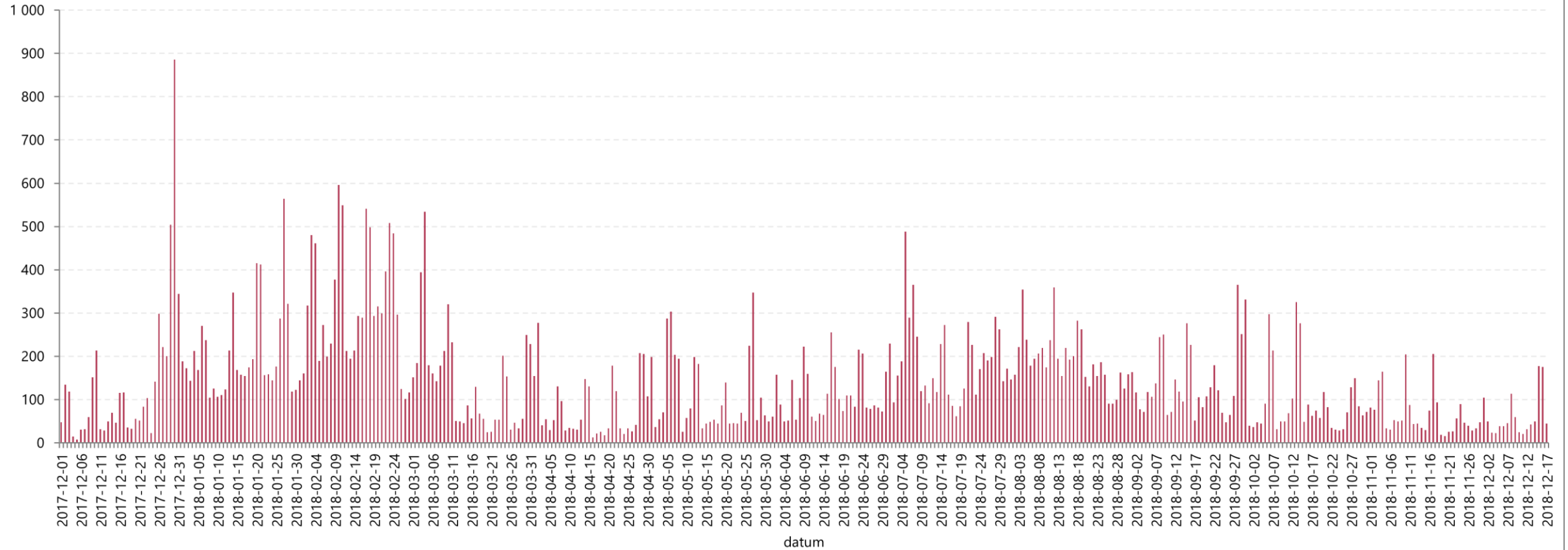
Kohútka, Portáš – Stolečný, Vranča (1. 12. 2017 – 17. 12. 2018)

Celková návštěvnost - zahraniční návštěvníci



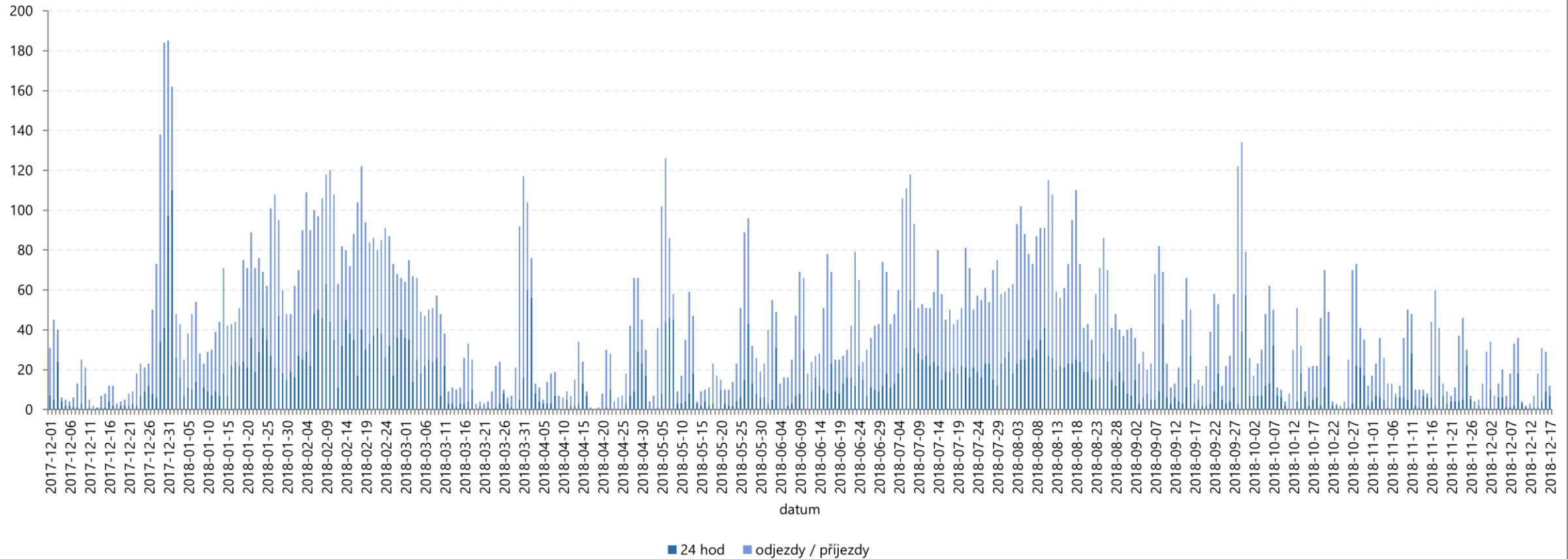
Kohútka, Portáš – Stolečný, Vranča (1. 12. 2017 – 17. 12. 2018)

Jednodenní návštěvnost - výletníci celkem



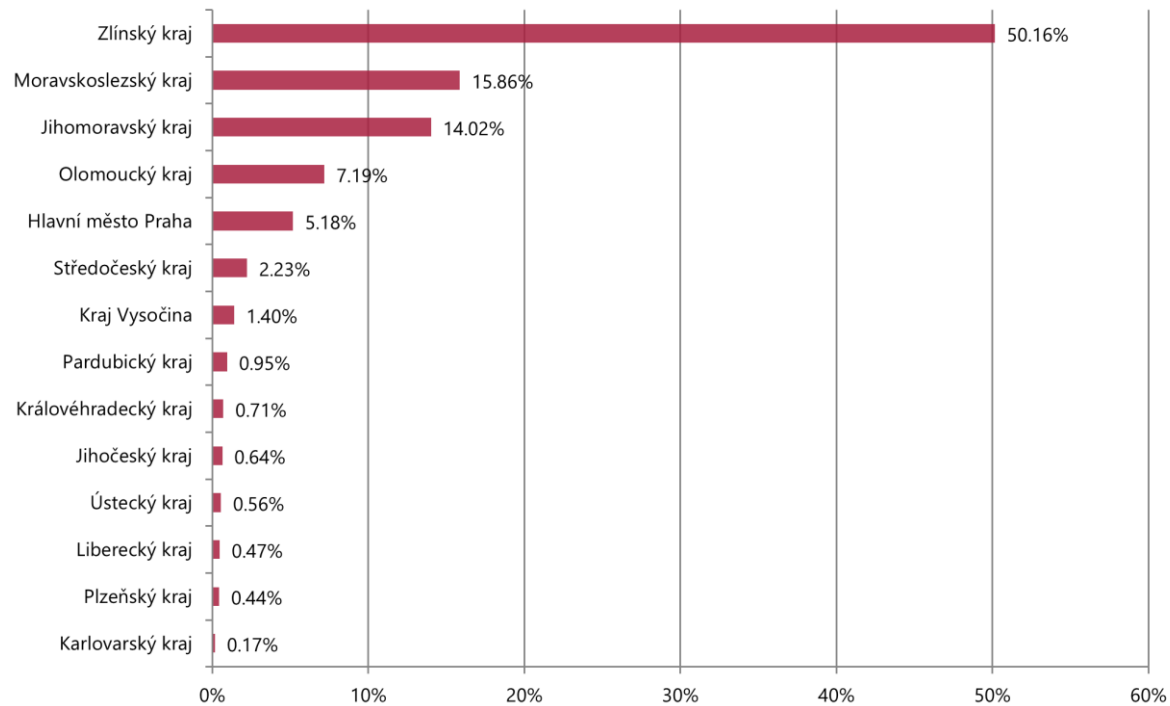
Kohútka, Portáš – Stolečný, Vranča (1. 12. 2017 – 17. 12. 2018)

Turistická návštěvnost - turisté celkem

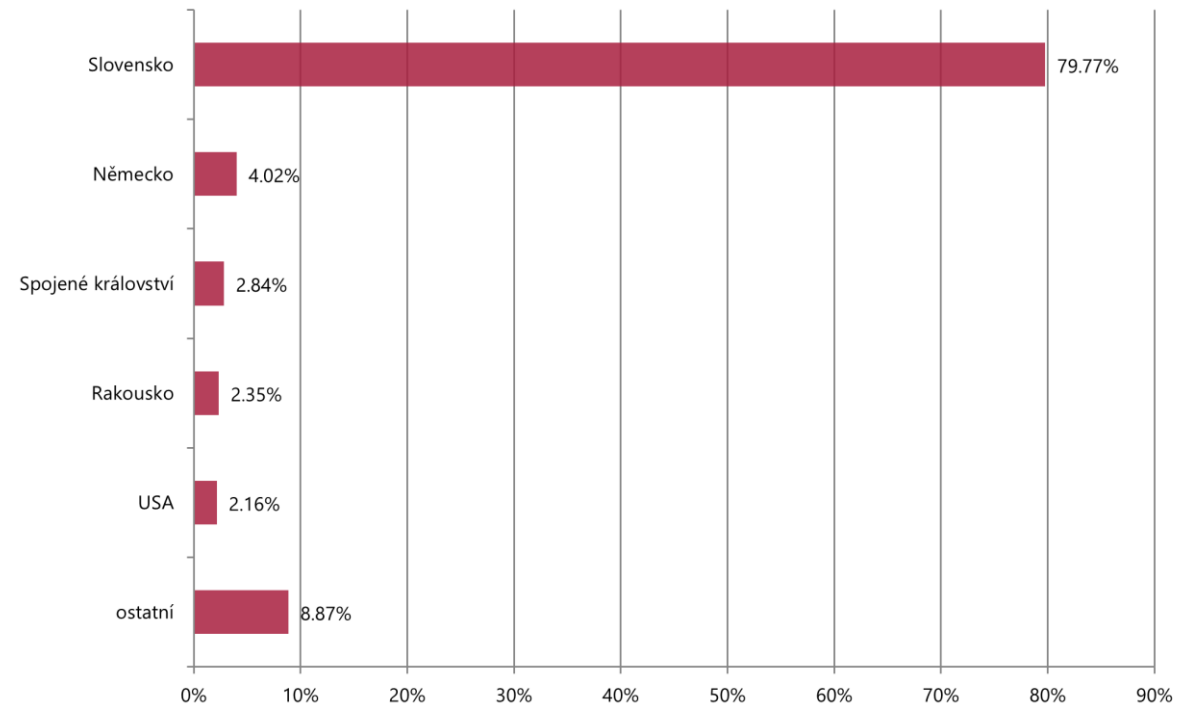


Kohútka, Portáš – Stolečný, Vranča (1. 12. 2017 – 17. 12. 2018)

Domácí výletníci (unikátní)

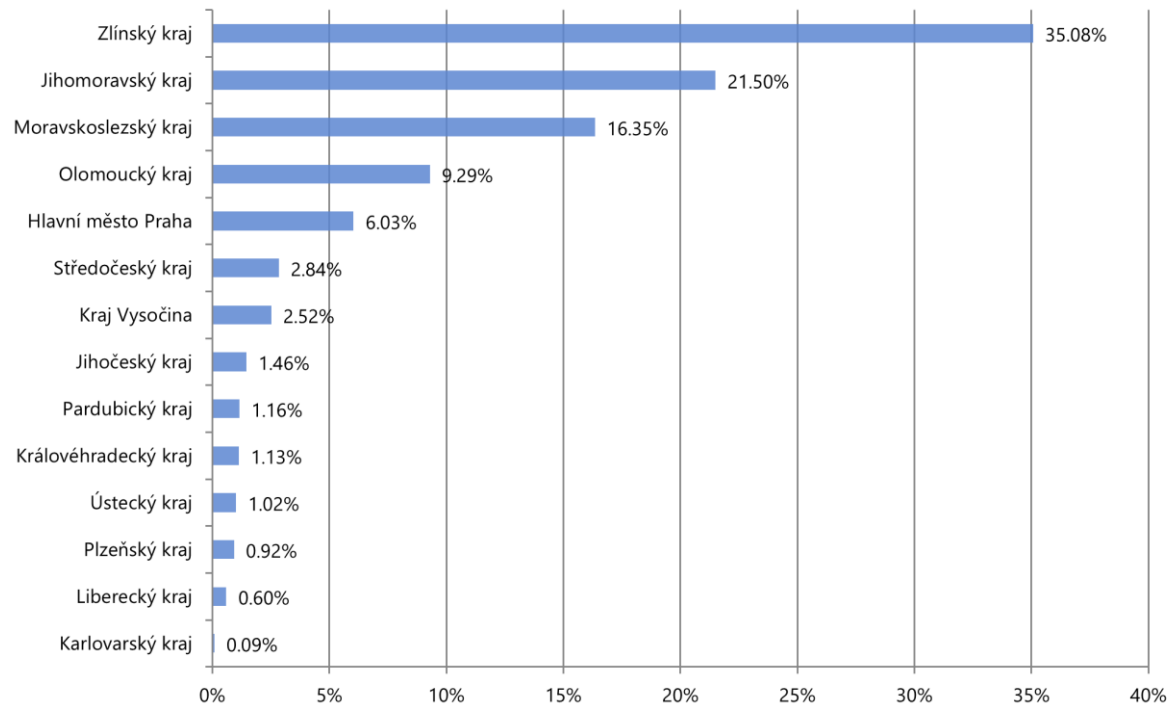


Zahraníční výletníci (unikátní)

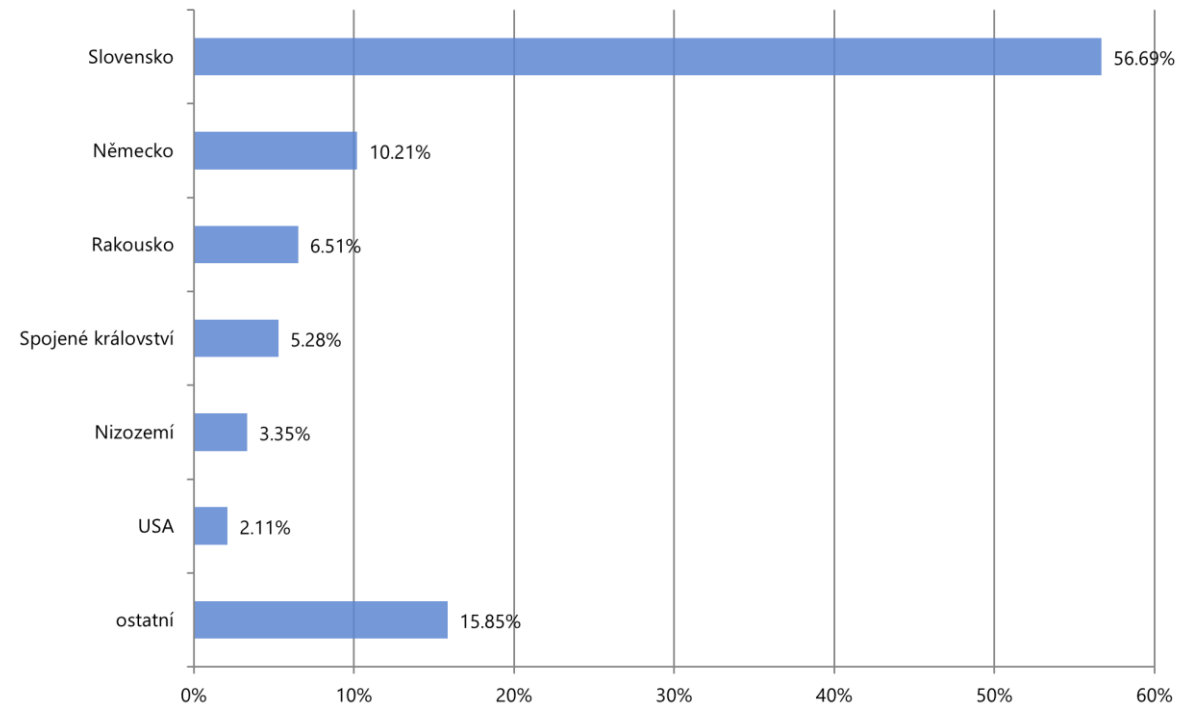


Kohútka, Portáš – Stolečný, Vranča (1. 12. 2017 – 17. 12. 2018)

Domácí turisté (unikátní)

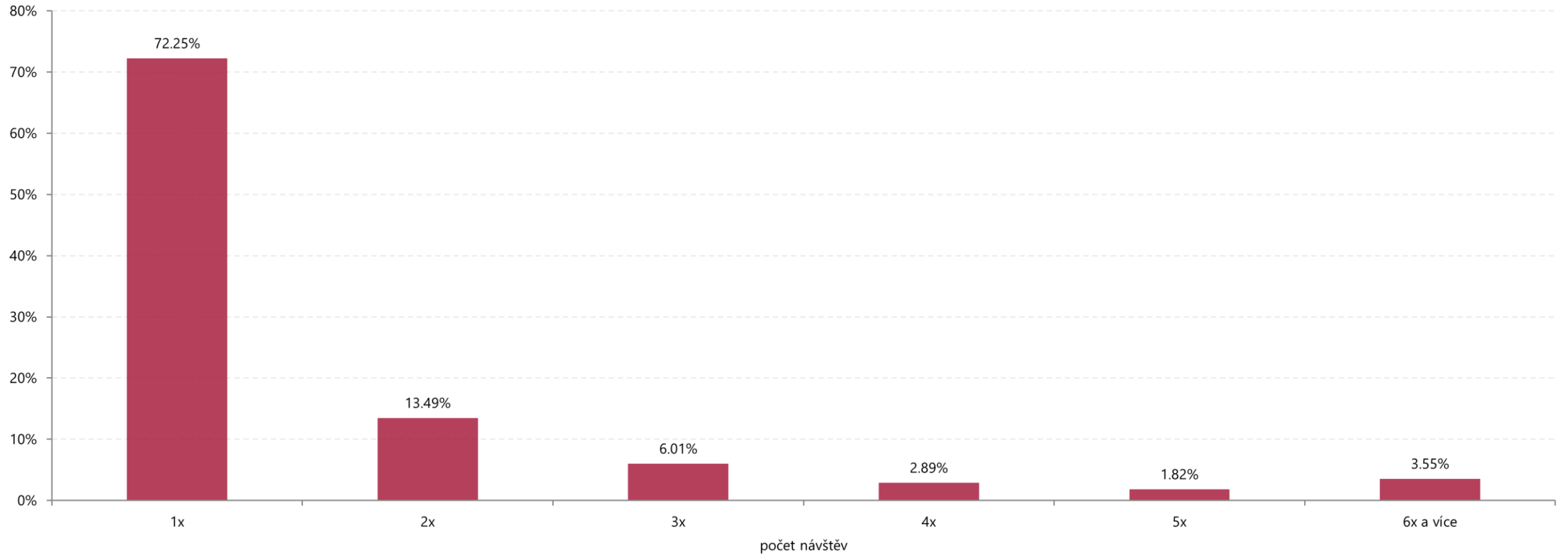


Zahraníční turisté (unikátní)



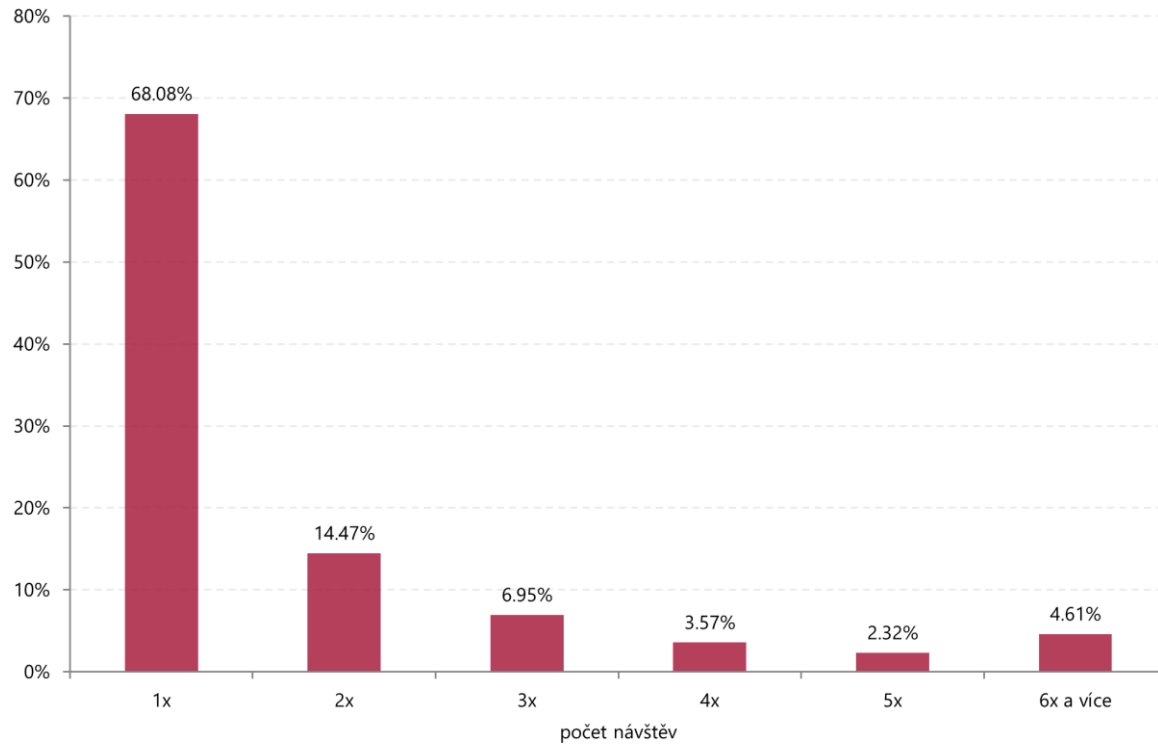
Kohútka, Portáš – Stolečný, Vranča (1. 12. 2017 – 17. 12. 2018)

Struktura příjezdů výletníků

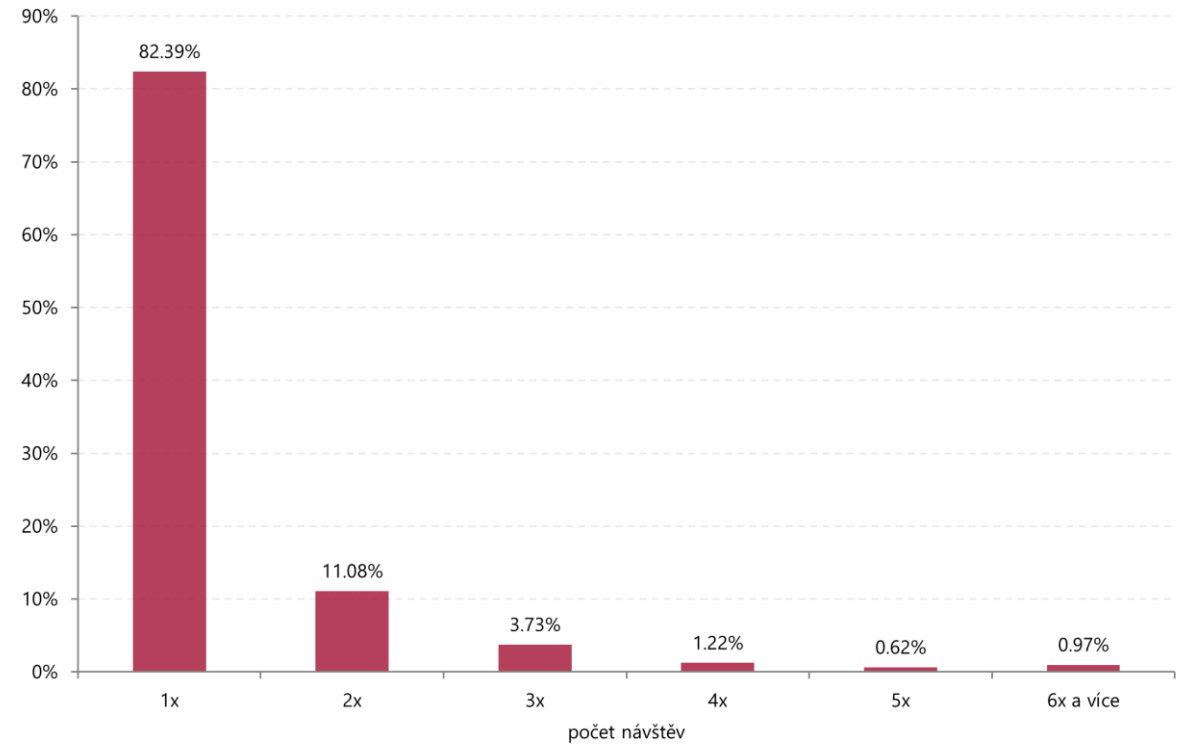


Kohútka, Portáš – Stolečný, Vranča (1. 12. 2017 – 17. 12. 2018)

Struktura příjezdů domácích výletníků

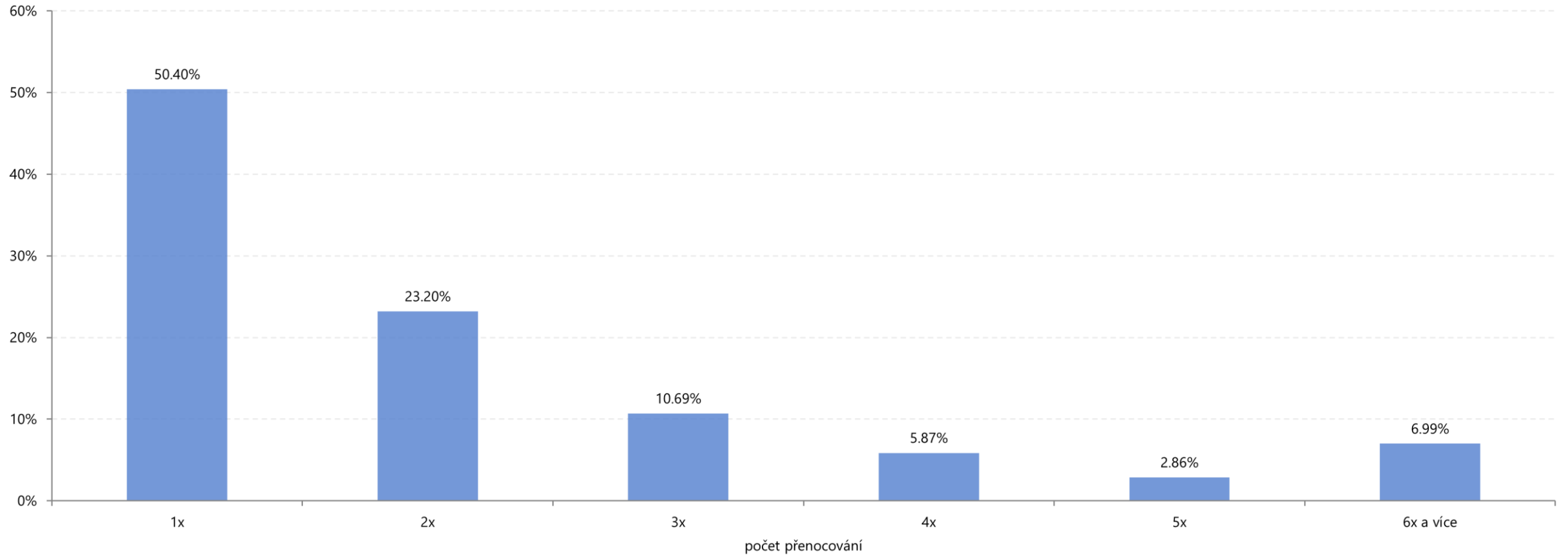


Struktura příjezdů zahraničních výletníků



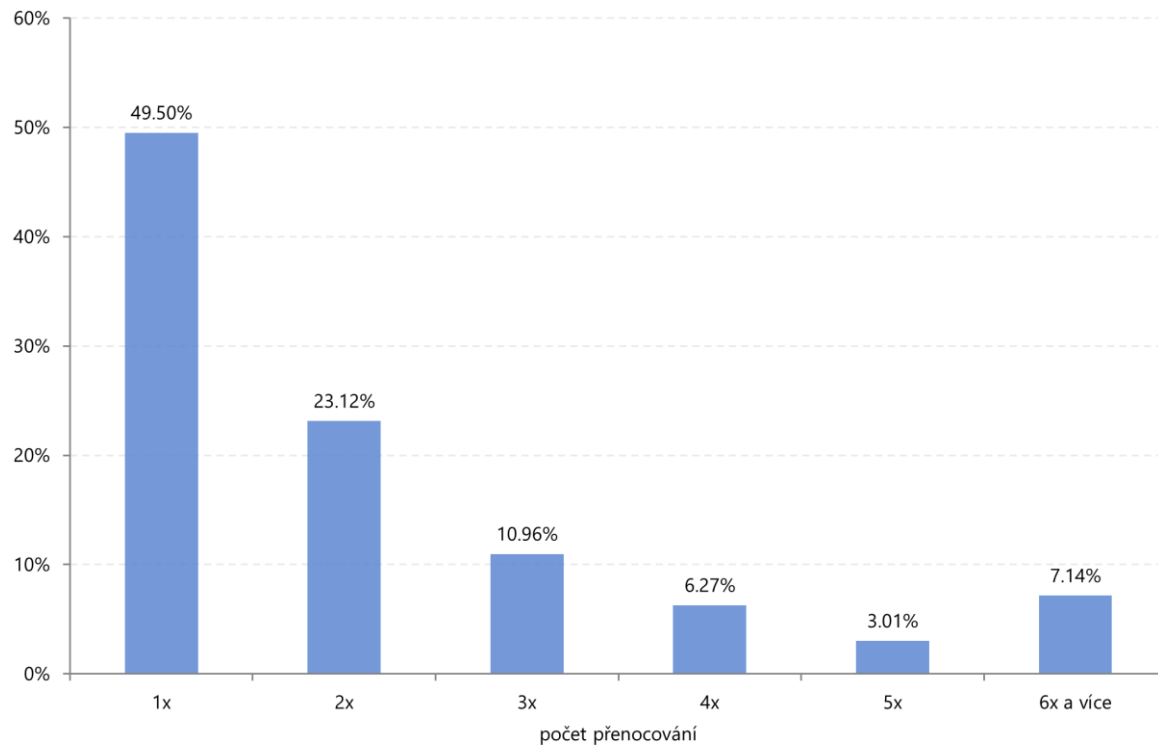
Kohútka, Portáš – Stolečný, Vranča (1. 12. 2017 – 17. 12. 2018)

Struktura počtu přenocování turistů

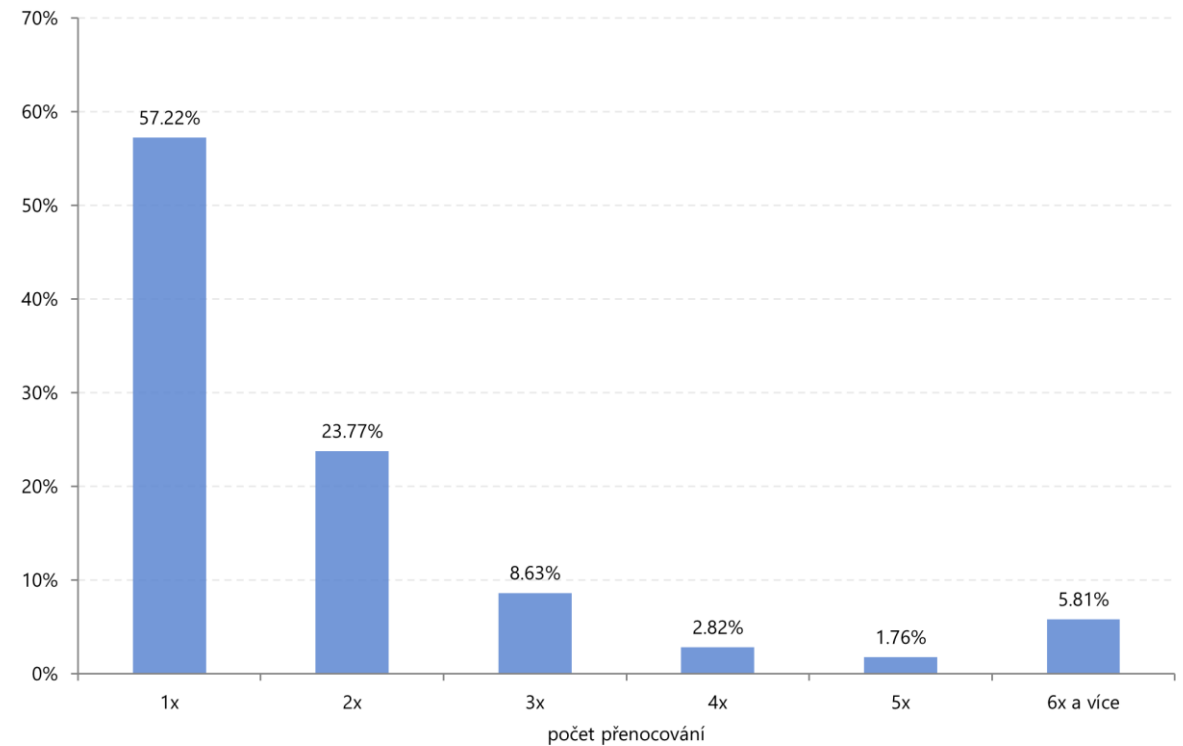


Kohútka, Portáš – Stolečný, Vranča (1. 12. 2017 – 17. 12. 2018)

Struktura počtu přenocování domácích turistů

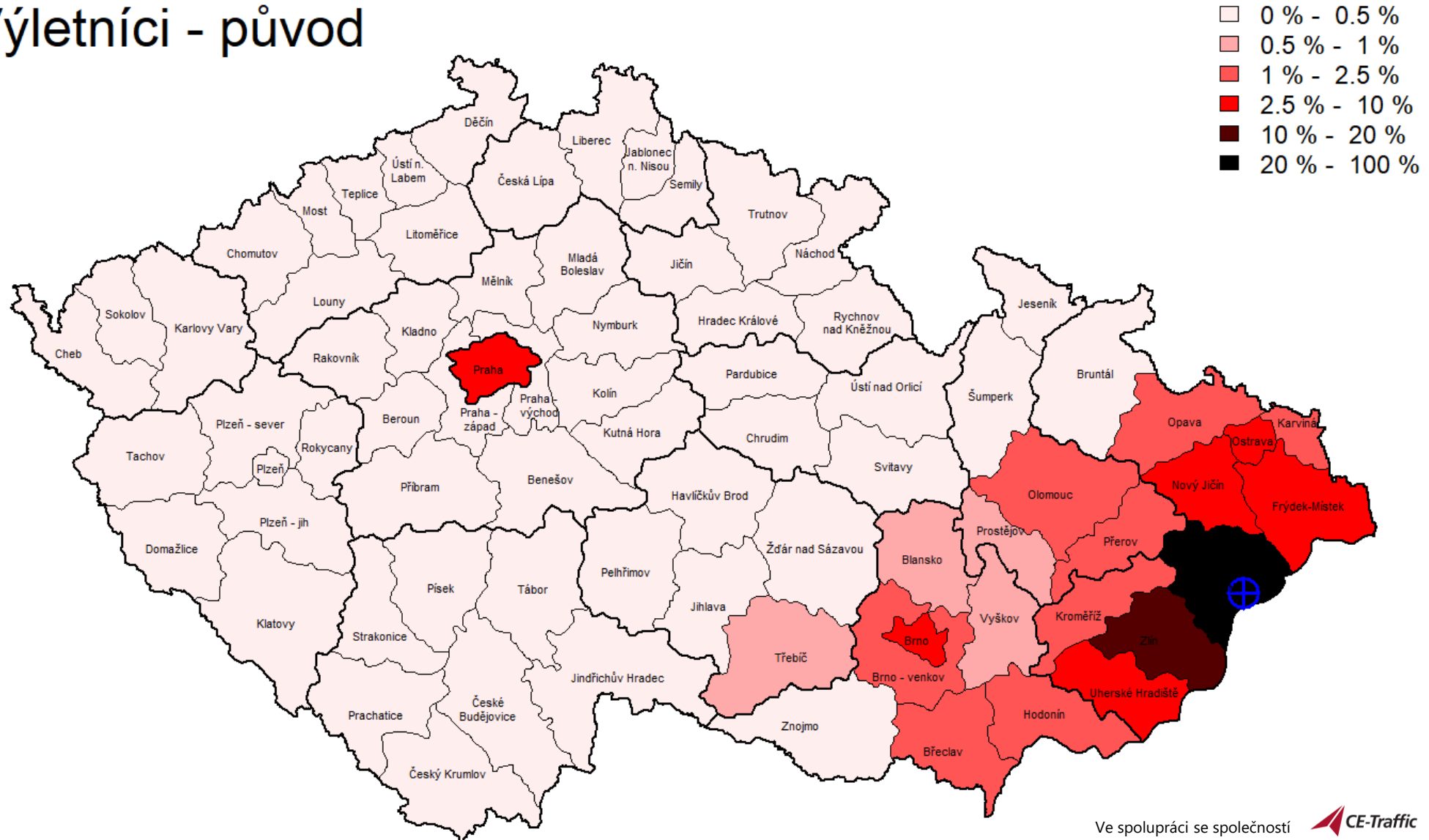


Struktura počtu přenocování zahraničních turistů



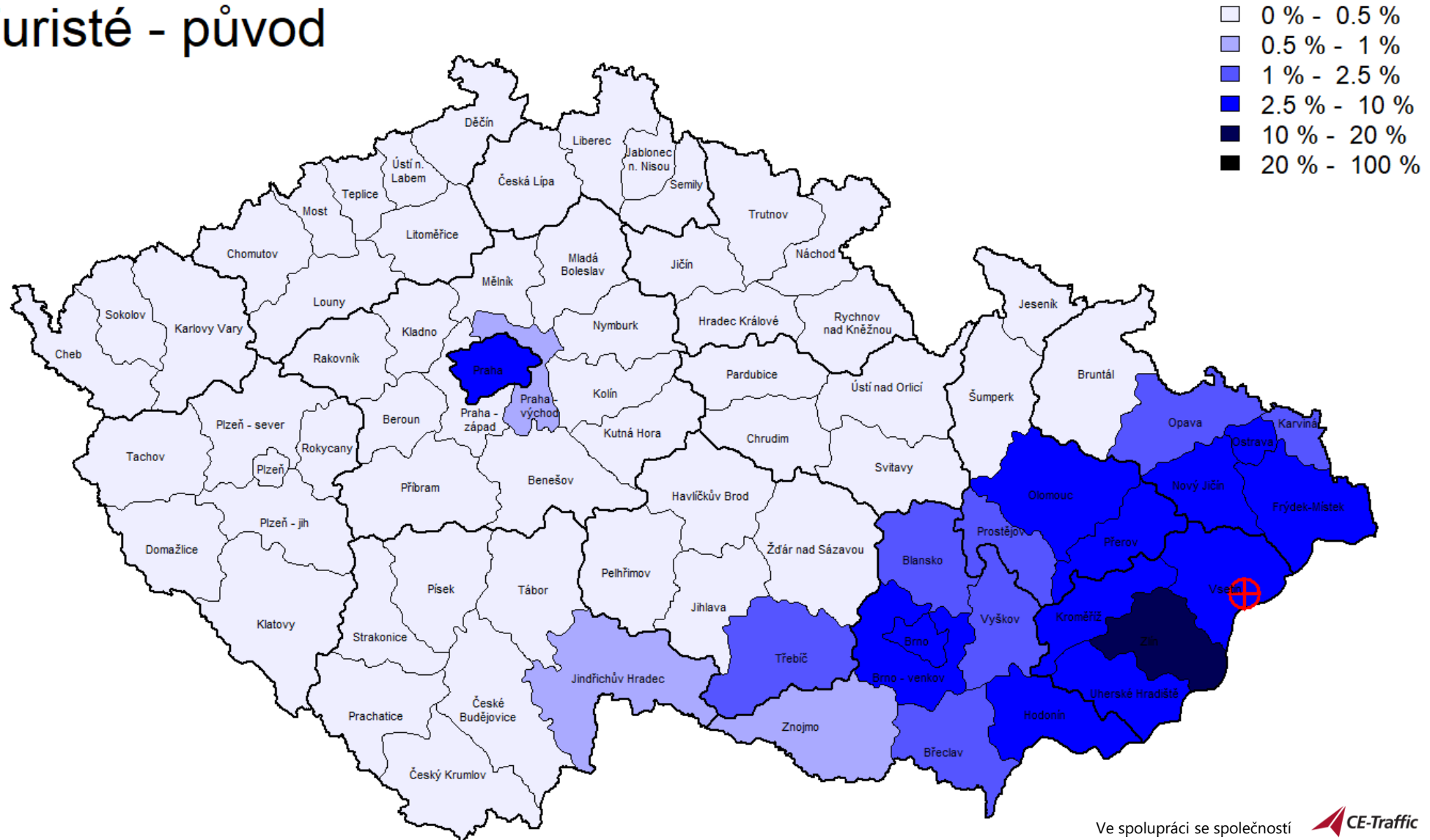
Kohútka, Portáš – Stolečný, Vranča (1. 12. 2017 – 17. 12. 2018)

Výletníci - původ

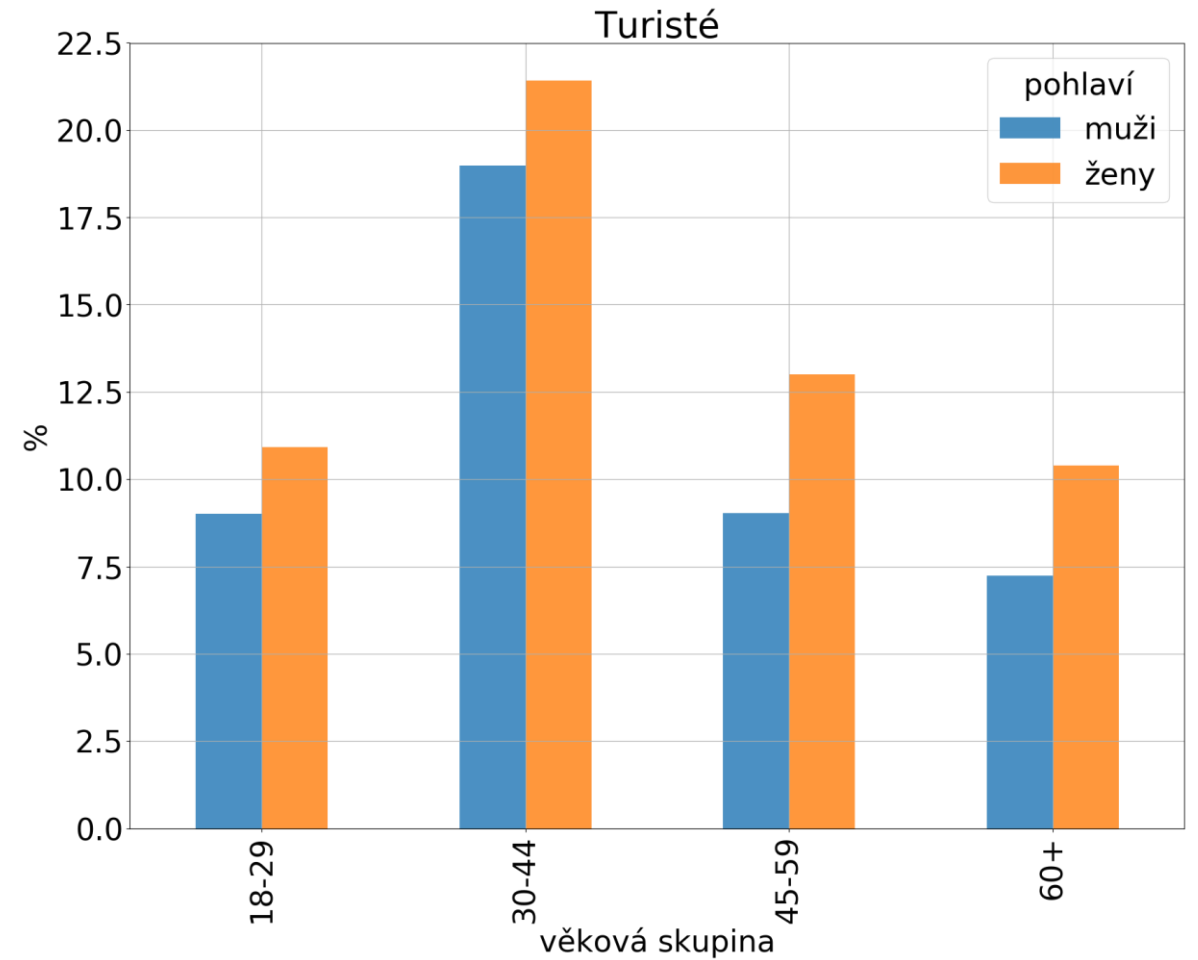
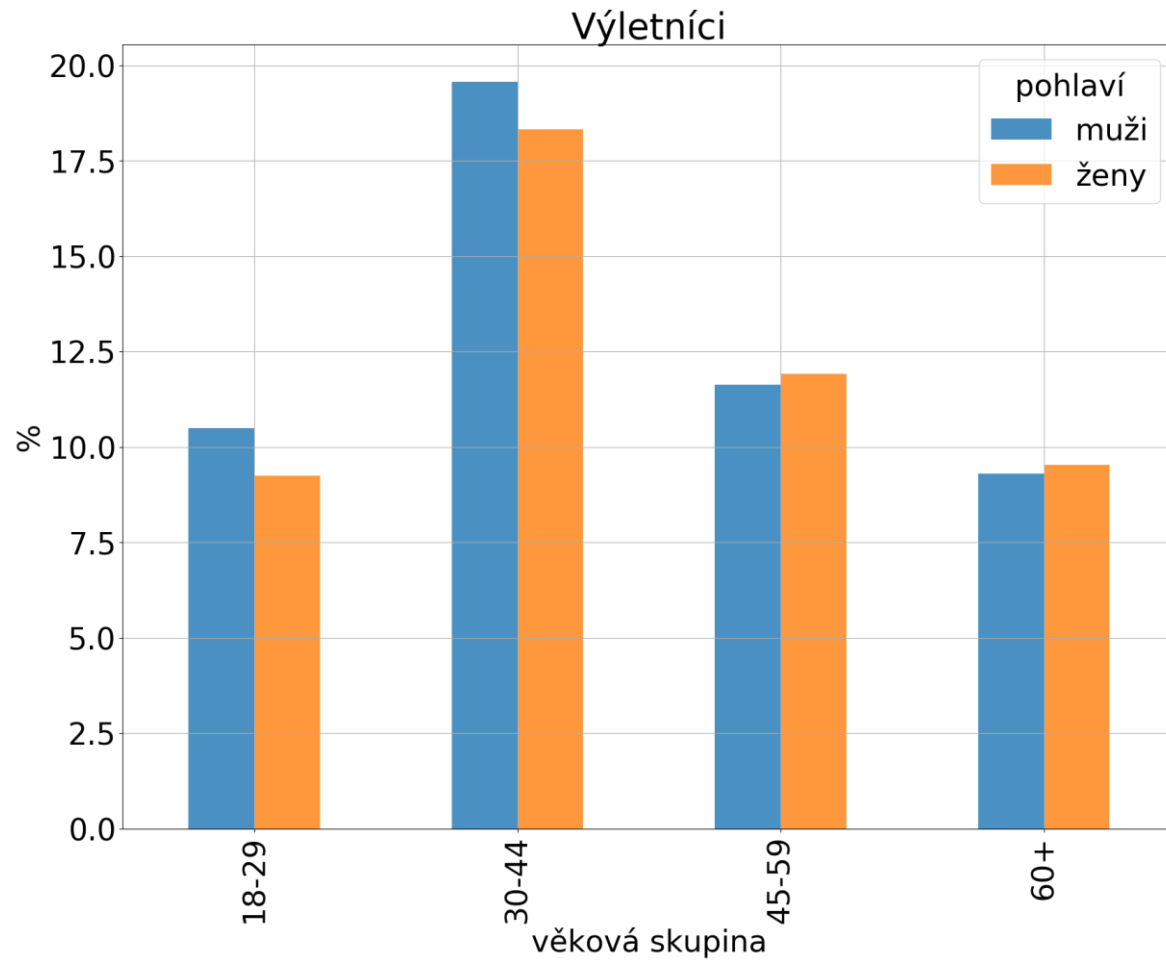


Kohútka, Portáš – Stolečný, Vranča (1. 12. 2017 – 17. 12. 2018)

Turisté - původ



Kohútka, Portáš – Stolečný, Vranča (1. 12. 2017 – 17. 12. 2018)



Pustevny

- **Pustevny** jsou atraktivním místem pro turistické výlety během celého roku. Nejedná se o obec či její část, ale o sedlo v Moravskoslezských Beskydech, které náleží do území obce Prostřední Bečva.
- Pustevny se nacházejí přibližně v 1000 m. n. m. Jsou společně s vrcholem Radhošť a sochou pohanského boha Radegasta oblíbenou destinací pěších a cyklistických výletů v Beskydech. Na pustevny se lze dostat autem, pěšky i na kole z Prostřední Bečvy nebo z Trojanovic.
- Pro pustevny jsou typické lidové dřevěné stavby, jako jsou Libušín, Maměnka, nebo dřevěná Zvonička. Celý areál je prohlášen jako národní kulturní památka.
- V areálu je možnost ubytování v místních chalupách nebo hotelích.
- V obci Prostřední Bečva žije 1 738 obyvatel. (ČSÚ, 2018)
- Nový Hrozenkov nabízí dle statistik z ČSÚ (2017) 339 lůžek v 6 HUZ.
- Prostřední Bečva má celkem 536 rodinných domů, 1 bytový dům a **417 objektů individuální rekreace**.



Počet obyvatel
1 738 (2018)



Bytové domy
1 s 5 byty



Zdroj: mapy.cz

Pustevny – skiareál



Počet lanovek
(Skiareál Pustevny)

1 dvousedačková

Počet vleků
(Skiareál Pustevny)

3 vleký



Ceny celodenního skipasu
(Skiareál Pustevny
2018/2019)

Dítě (9 let) – 290 Kč

Dospělý – 440 Kč

- **Skiareál Pustevny** je rozprostřen v nadmořské výšce 620 – 1098 m. n. m.
- Skiareál nabízí 8 sjezdových tratí o celkové délce 8,3 km, které jsou pravidelně upravovány a zasněžovány. Pro přepravu návštěvníků v celém areálu slouží jedna lanovka a čtyři vleký.
- V lyžařském areálu se nachází všechny typy sjezdovek.
- Pro běžkaře je upravováno několik tratí o celkové délce 53 km. Z kterých **Ize dojet k soše Radegasta až na Radhošť**.
- Možnost využití sněhoběžek.
- Součástí lyžařského areálu je lyžařská škola, dětský lyžařský park a školička, sídlo horské služby, půjčovna a servis.
- Placené parkoviště se nachází přímo na Pustevnách, případně je možné využít služeb regionálního skibusu, který jezdí až z Nového Jičína.
- Součástí areálu je několik hotelů, restaurací a bufetů.
- Pro sezonu 2018/2019 jsou sjezdovky uzavřeny. Lanovka slouží jen pro běžkaře.

Pustevny – skiareál

8,3 km sjezdovek

1 černá sjezdovka

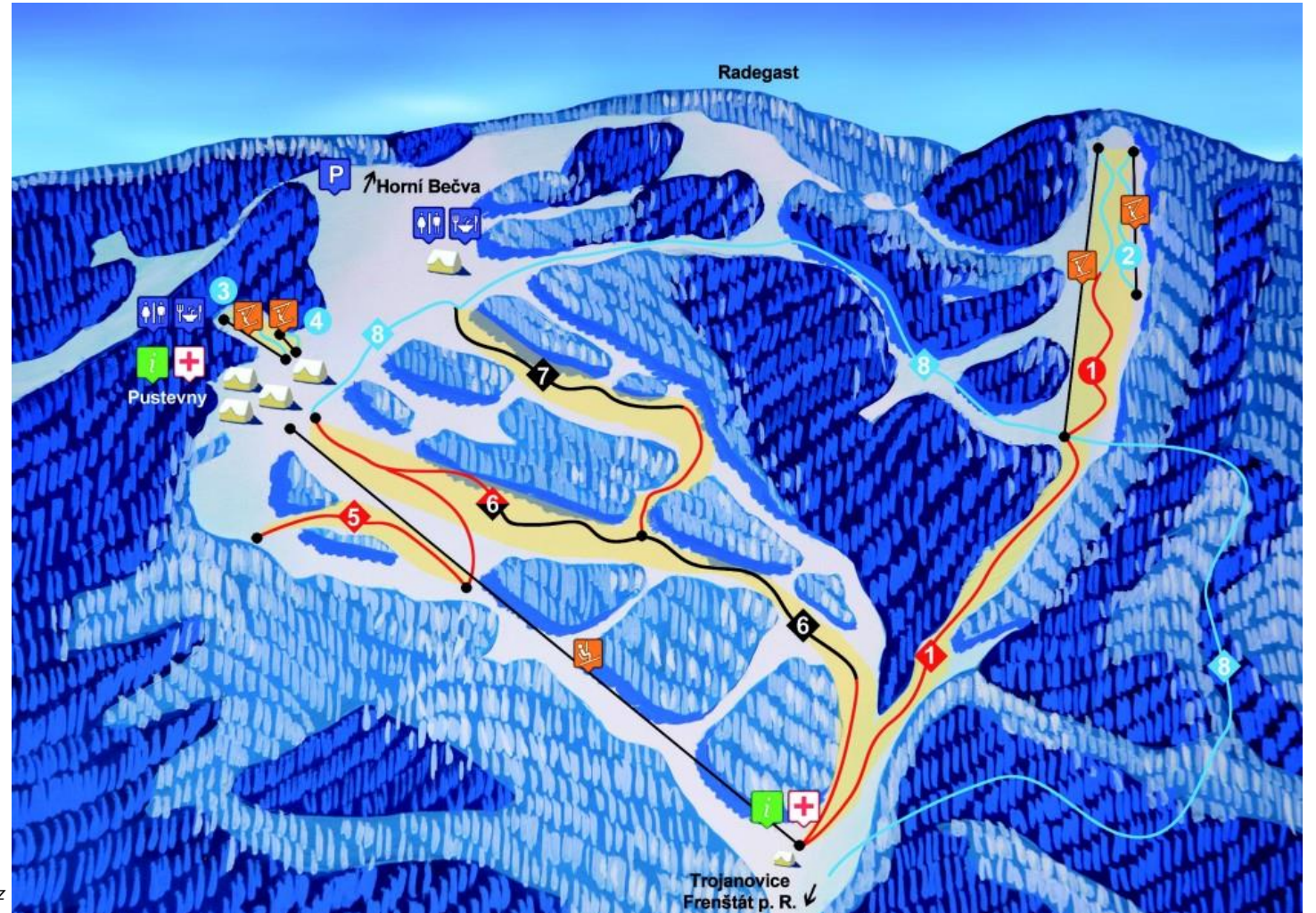
3 červené sjezdovky

4 modré sjezdovky



Pustevny

Zdroj: pustevny.cz



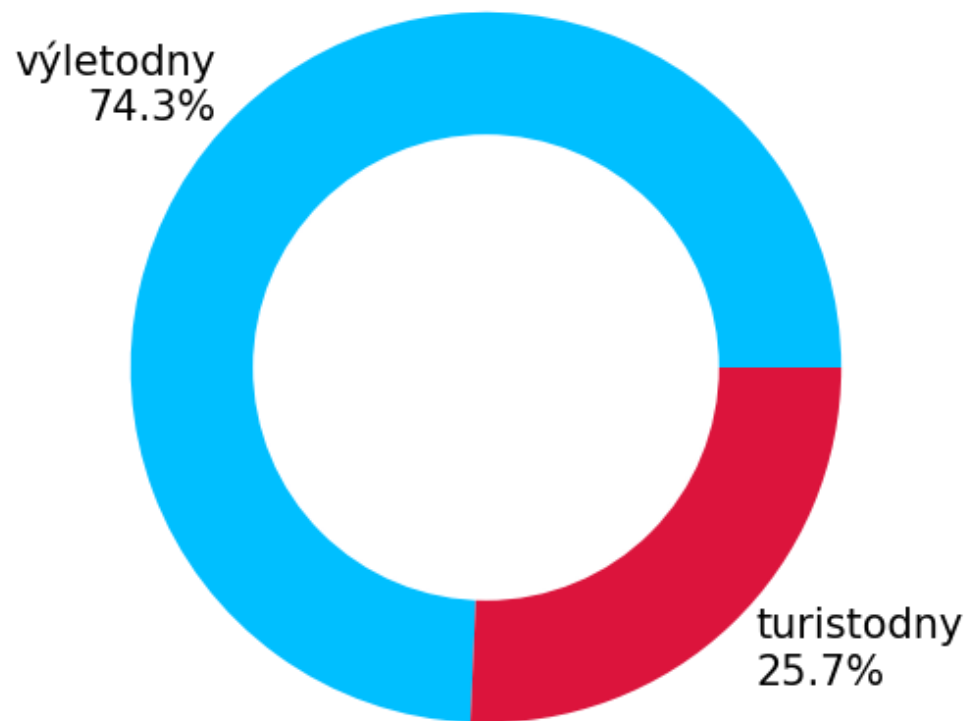
Zdroj: lyzovanivbeskydech.cz



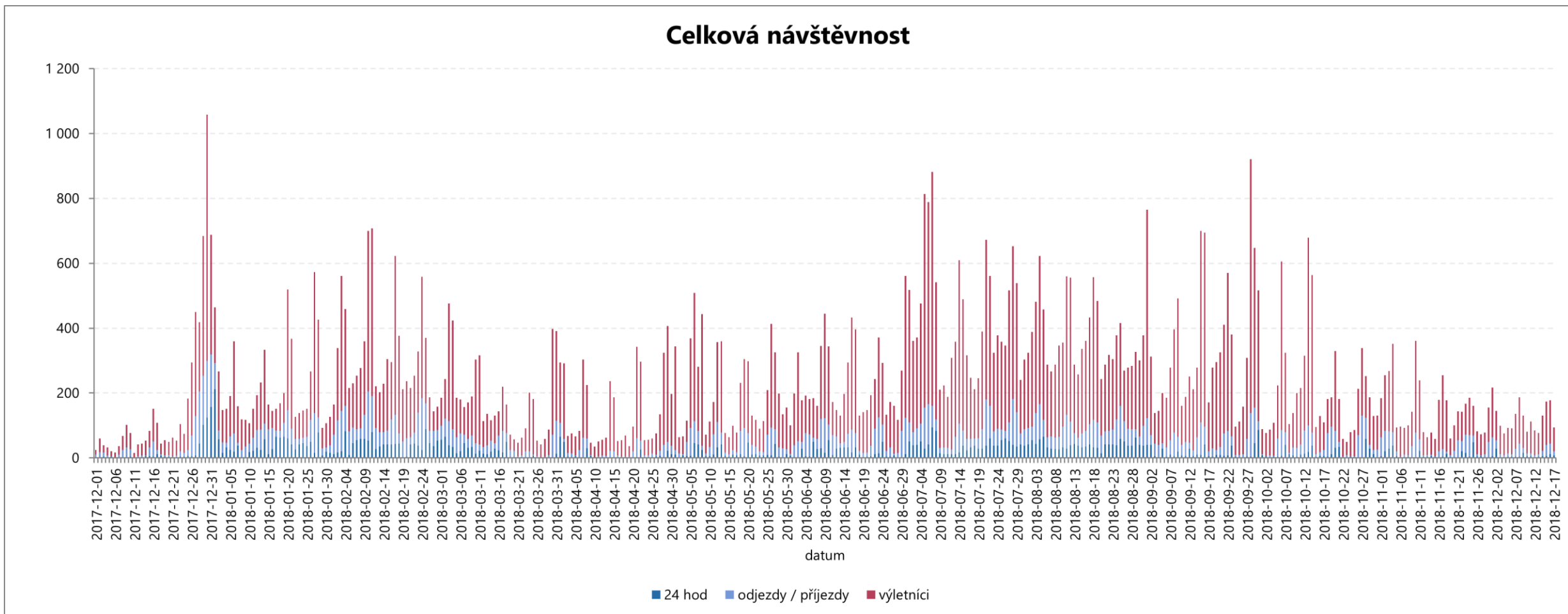
Pustevny – celková návštěvnost (1. 12. 2017 – 17. 12. 2018)

	DOMÁCÍ	ZAHRANIČNÍ	CELKEM
Turisté	6 397	645	7 042
24 hod pobytu	7 417	868	8 285
Přenocování	14 706	1 646	16 352
Turistodny	21 649	2 068	23 717
<i>Podíl turistů</i>	91%	9%	100%
<i>Počet 24 hod na turistu</i>	1,16	1,35	1,18
<i>Počet přenocování na turistu</i>	2,30	2,55	2,32
<i>Počet turistodnů na turistu</i>	3,38	3,21	3,37
Výletníci	32 609	5 923	38 532
Výletodny	60 752	8 932	69 684
<i>Podíl výletníků</i>	85%	15%	100%
<i>Počet výletodnů na výletníka</i>	1,86	1,51	1,81
Návštěvníci	39 006	6 568	45 574
Návštěvodny	82 401	11 000	93 401
<i>Podíl návštěvníků</i>	86%	14%	100%

Pustevny (1. 12. 2017 – 17. 12. 2018)

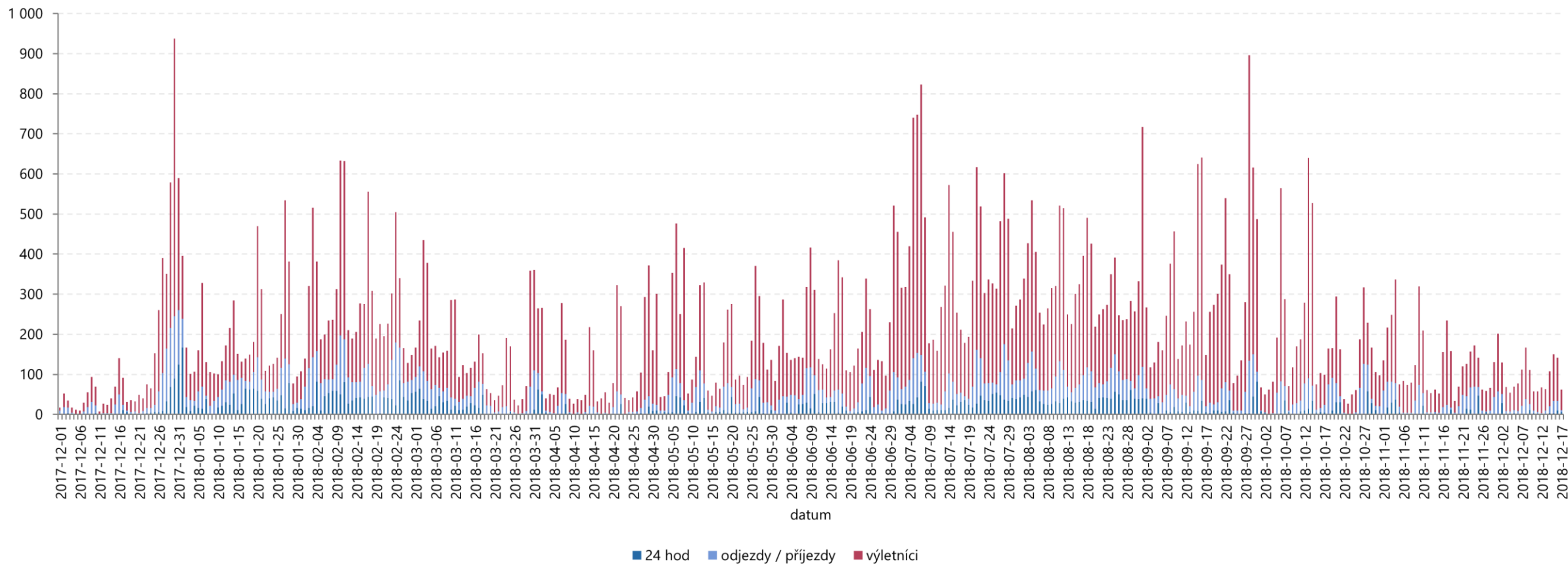


Pustevny (1. 12. 2017 – 17. 12. 2018)



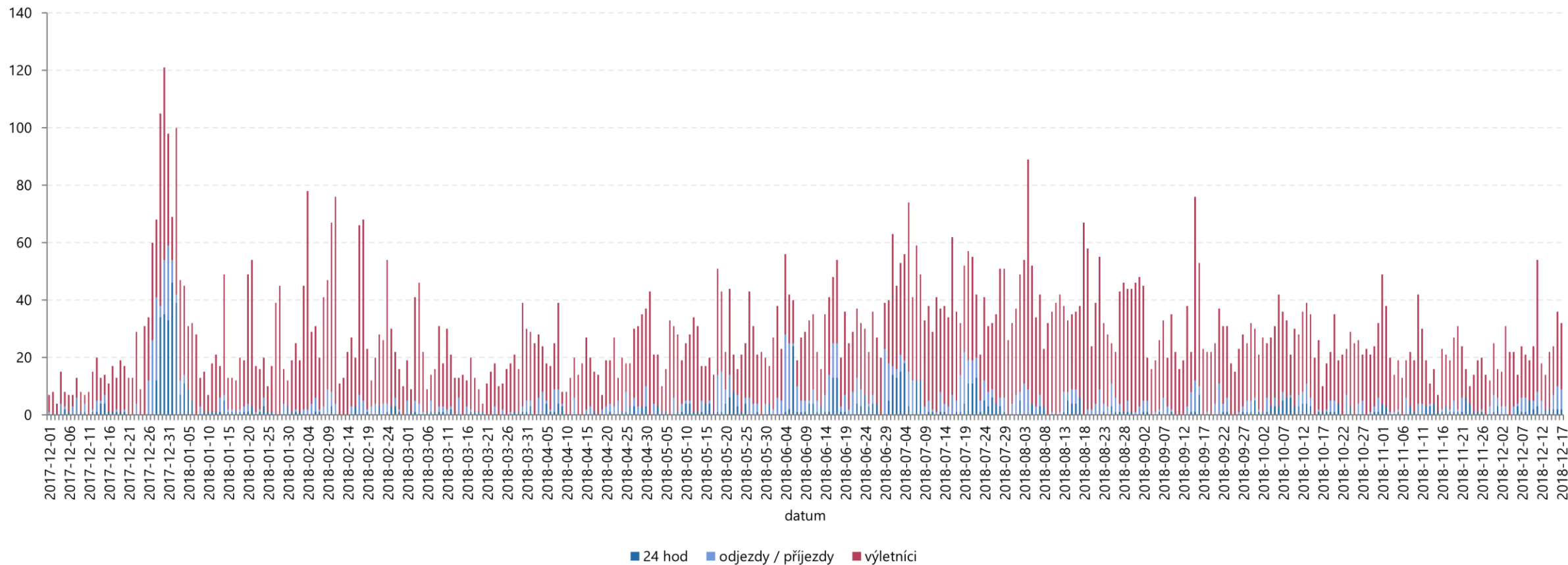
Pustevny (1. 12. 2017 – 17. 12. 2018)

Celková návštěvnost - domácí návštěvníci



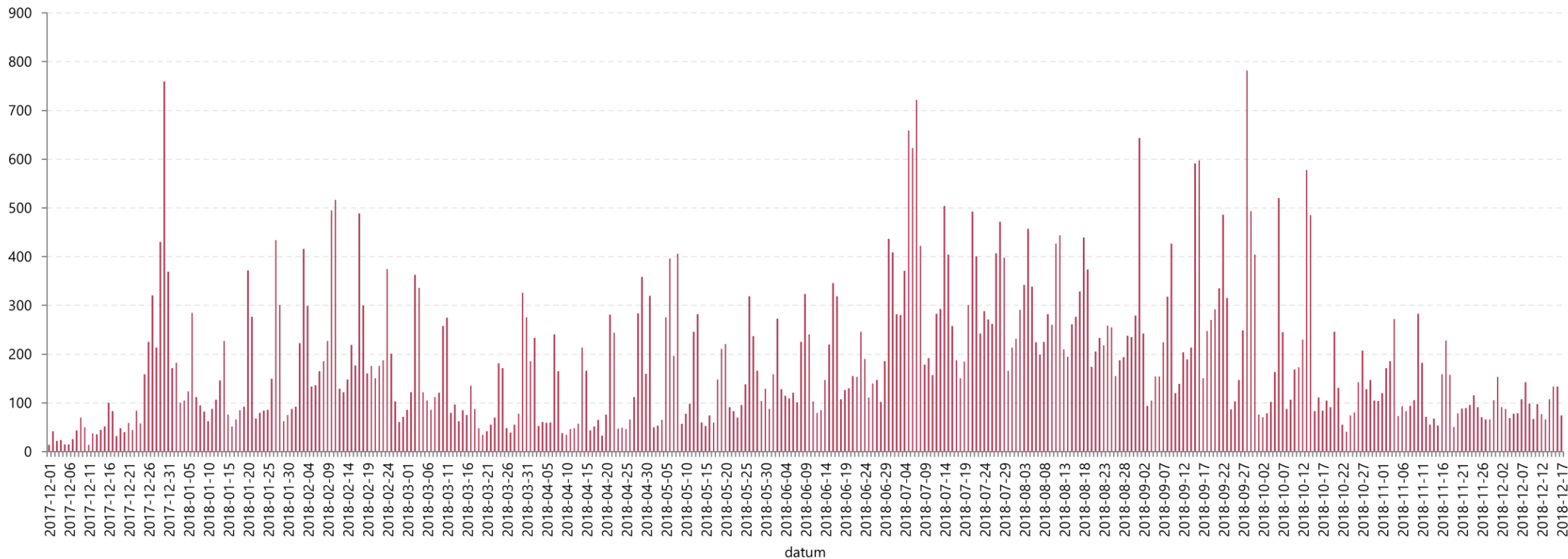
Pustevny (1. 12. 2017 – 17. 12. 2018)

Celková návštěvnost - zahraniční návštěvníci



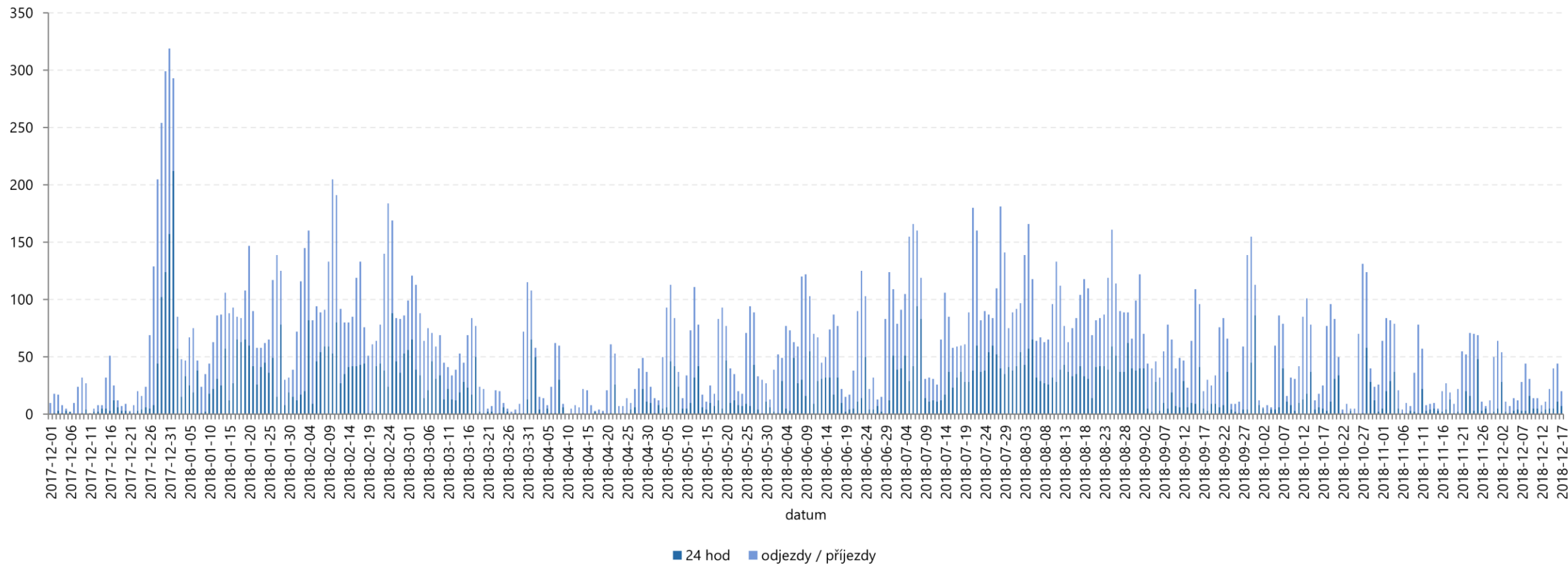
Pustevny (1. 12. 2017 – 17. 12. 2018)

Jednodenní návštěvnost - výletníci celkem



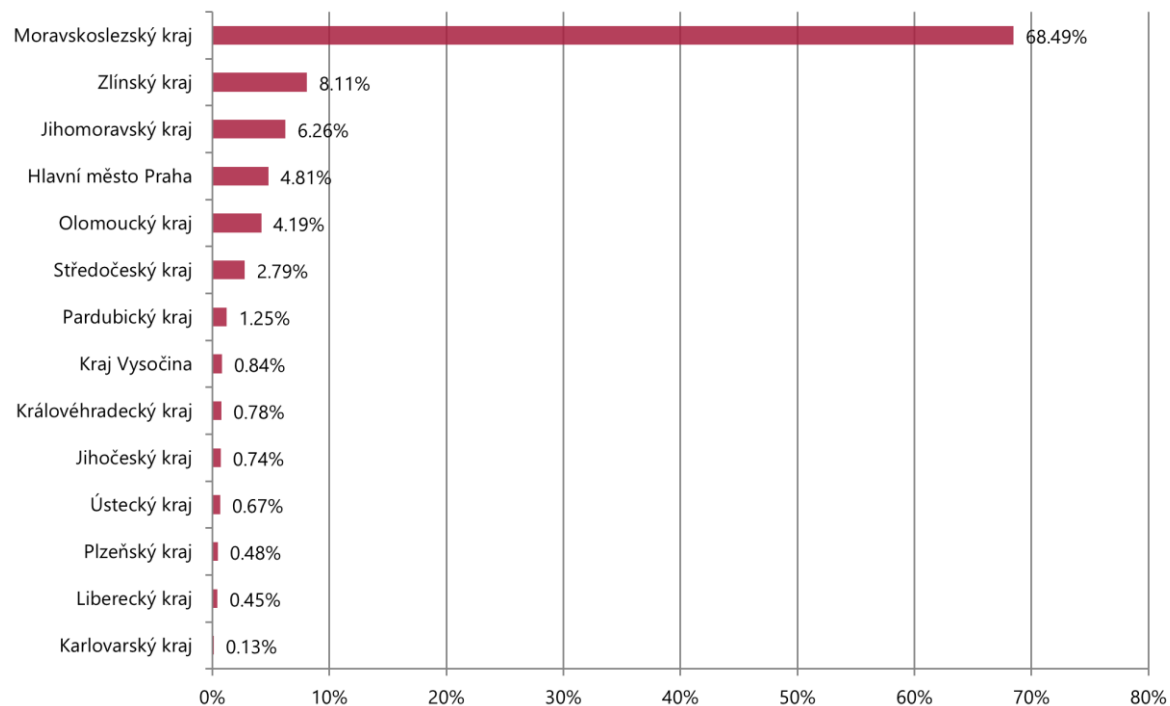
Pustevny (1. 12. 2017 – 17. 12. 2018)

Turistická návštěvnost - turisté celkem

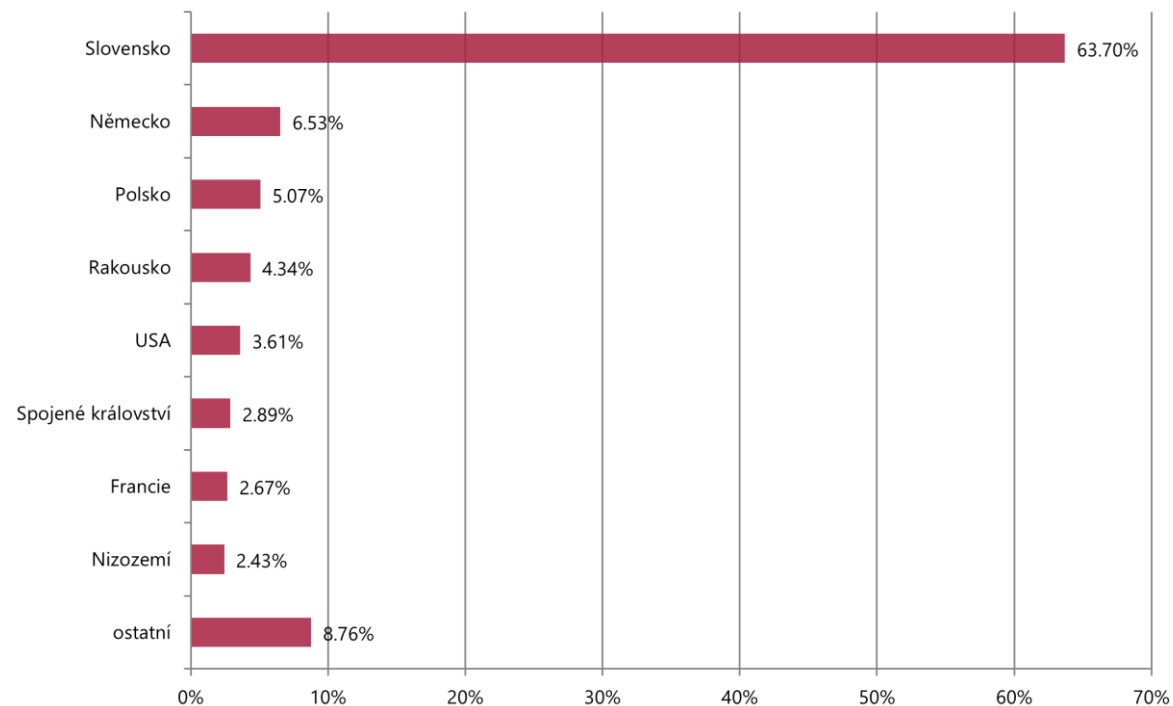


Pustevny (1. 12. 2017 – 17. 12. 2018)

Domácí výletníci (unikátní)

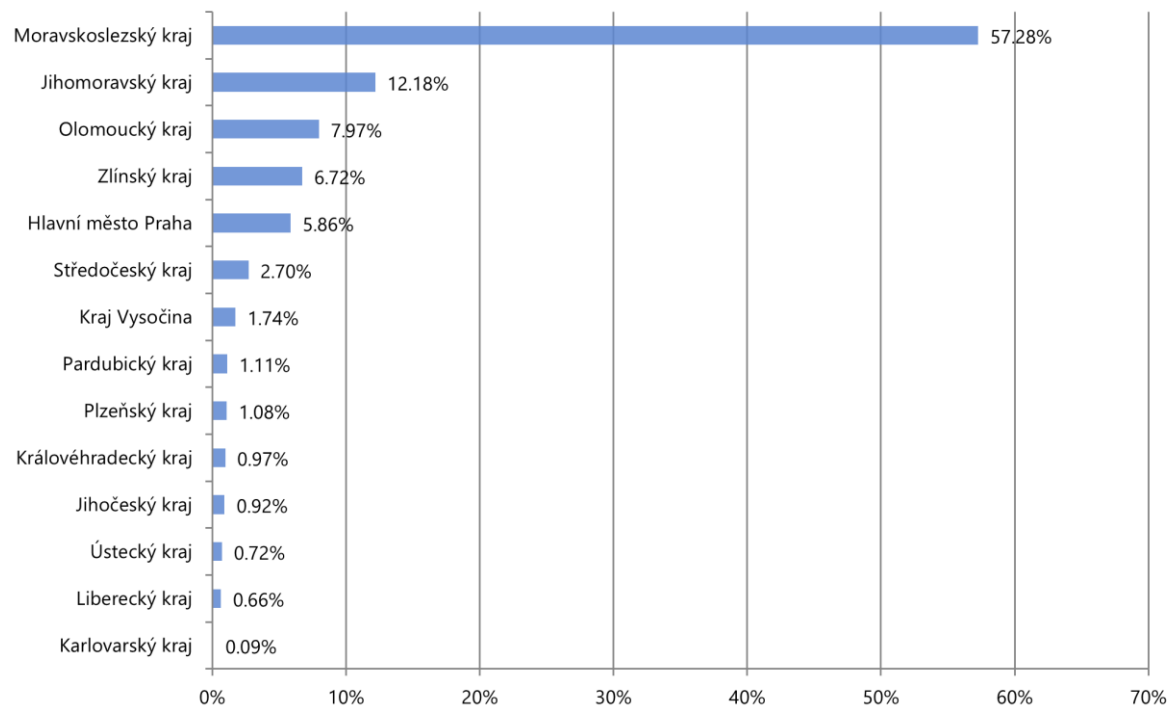


Zahraníční výletníci (unikátní)

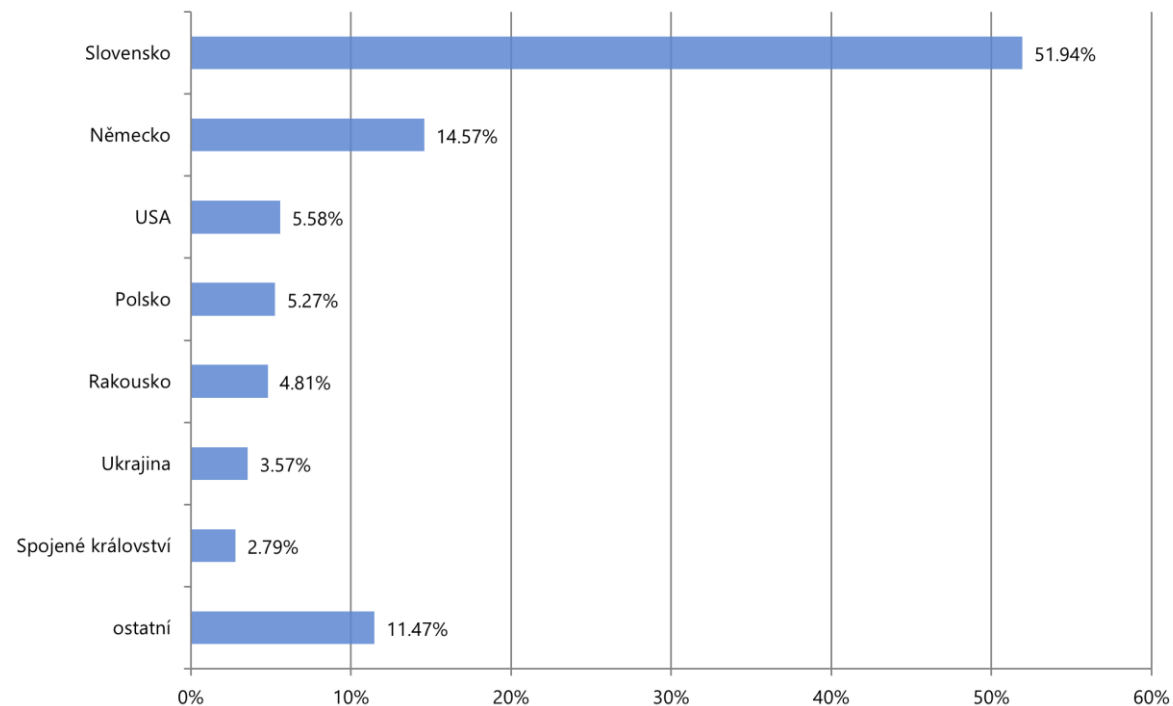


Pustevny (1. 12. 2017 – 17. 12. 2018)

Domácí turisté (unikátní)

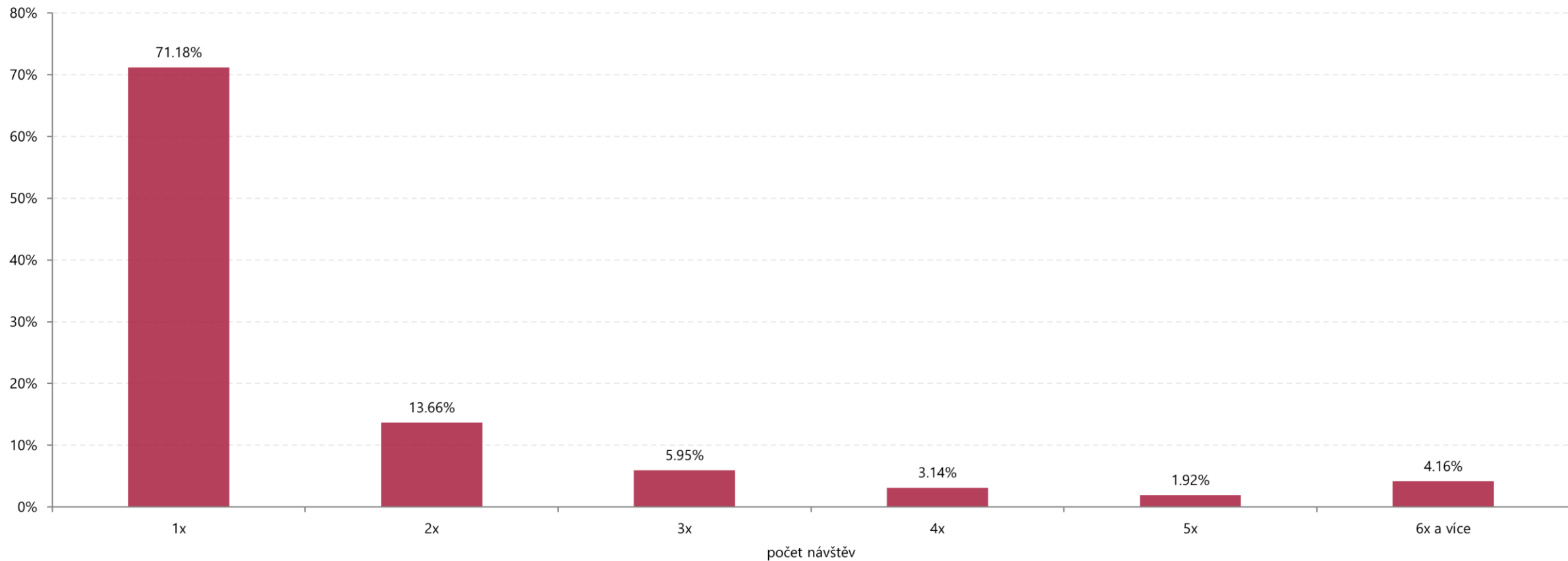


Zahraníční turisté (unikátní)



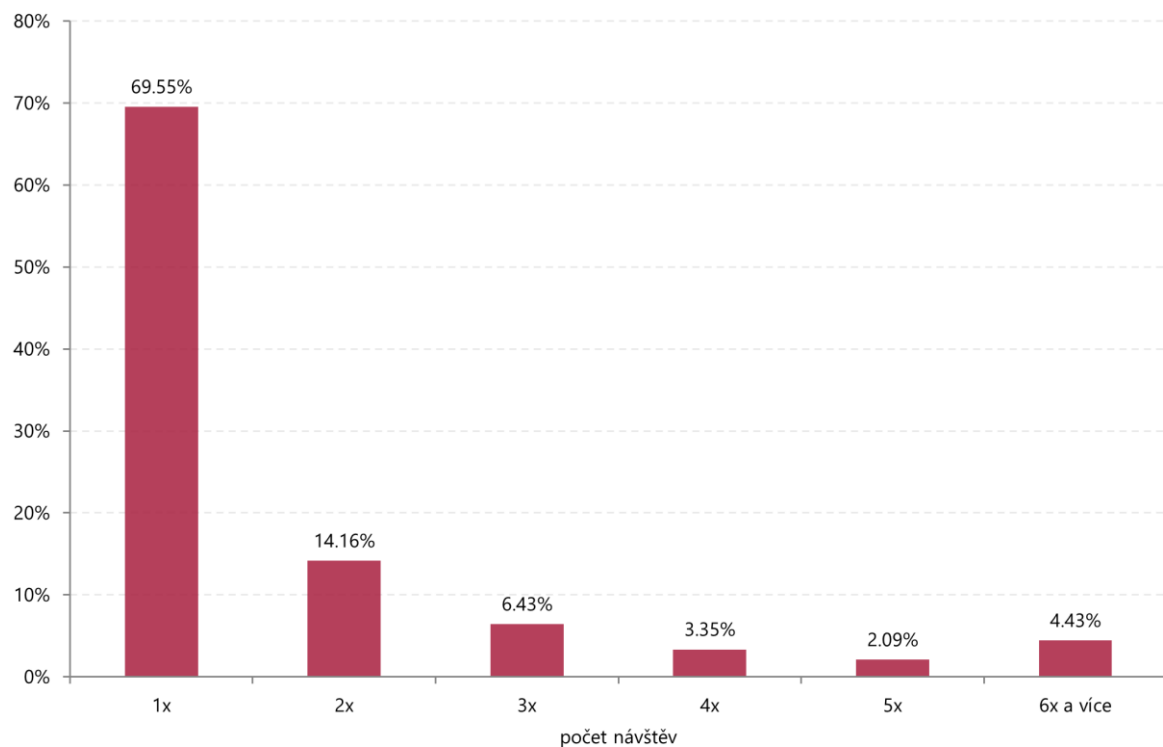
Pustevny (1. 12. 2017 – 17. 12. 2018)

Struktura příjezdů výletníků

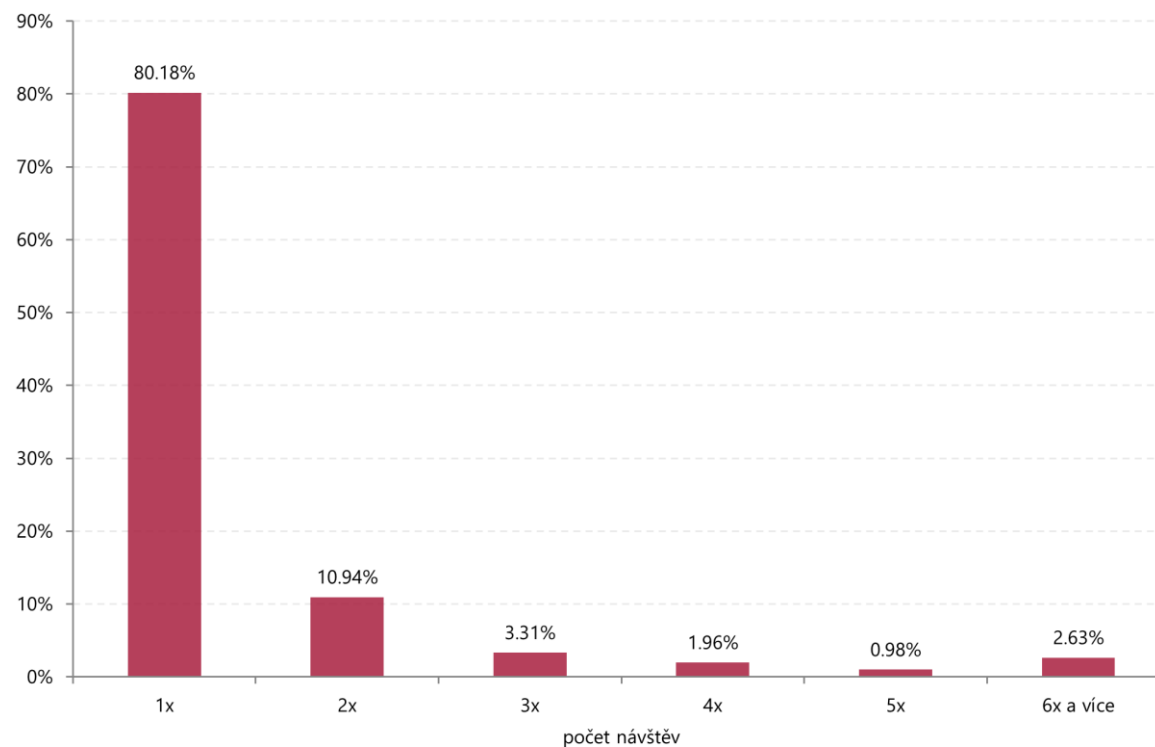


Pustevny (1. 12. 2017 – 17. 12. 2018)

Struktura příjezdů domácích výletníků

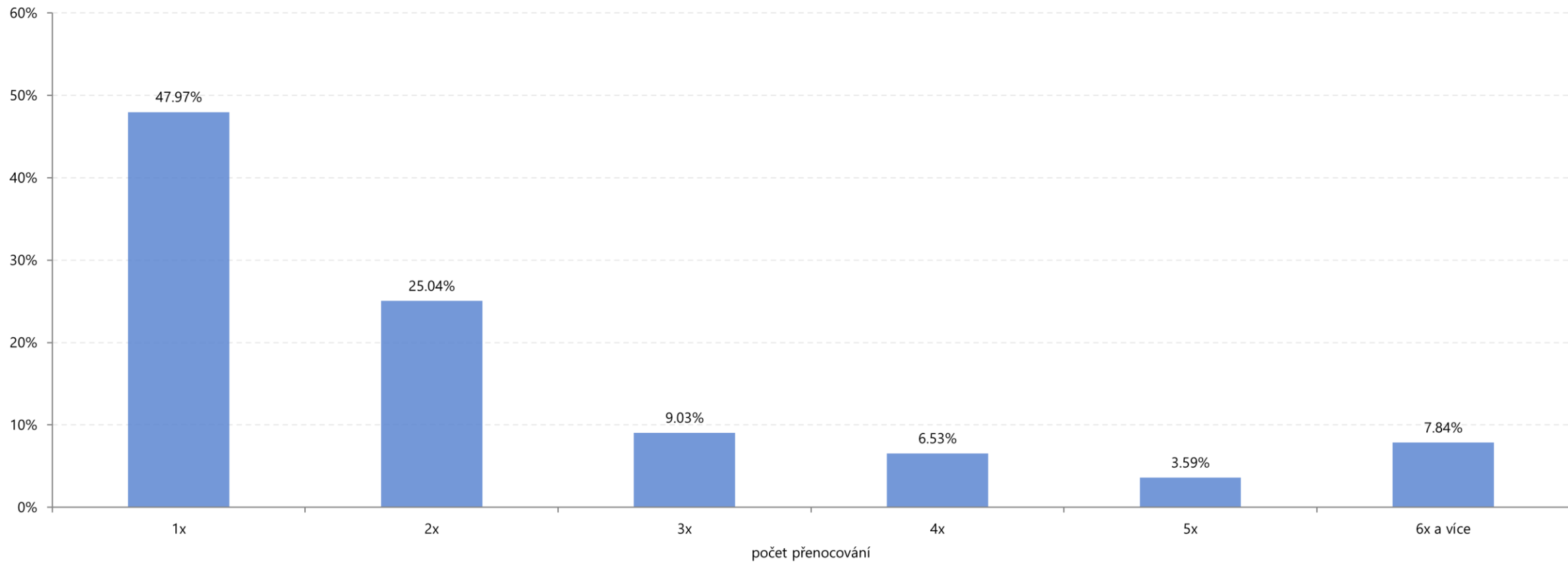


Struktura příjezdů zahraničních výletníků



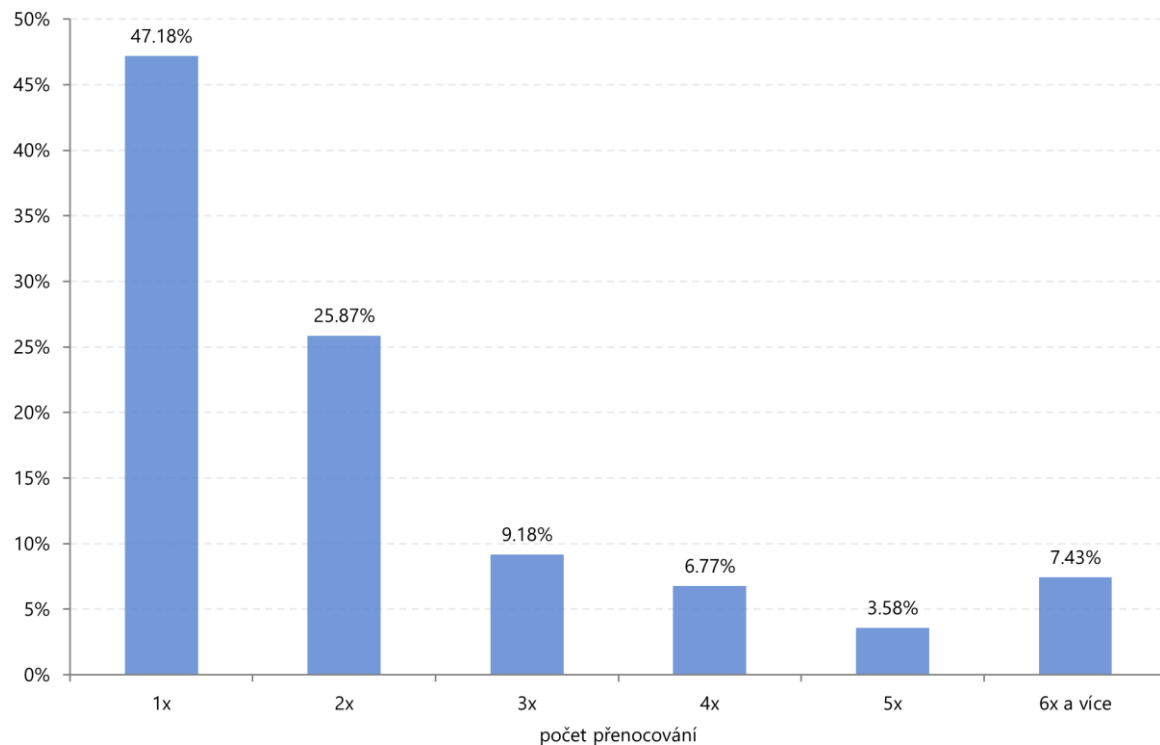
Pustevny (1. 12. 2017 – 17. 12. 2018)

Struktura počtu přenocování turistů

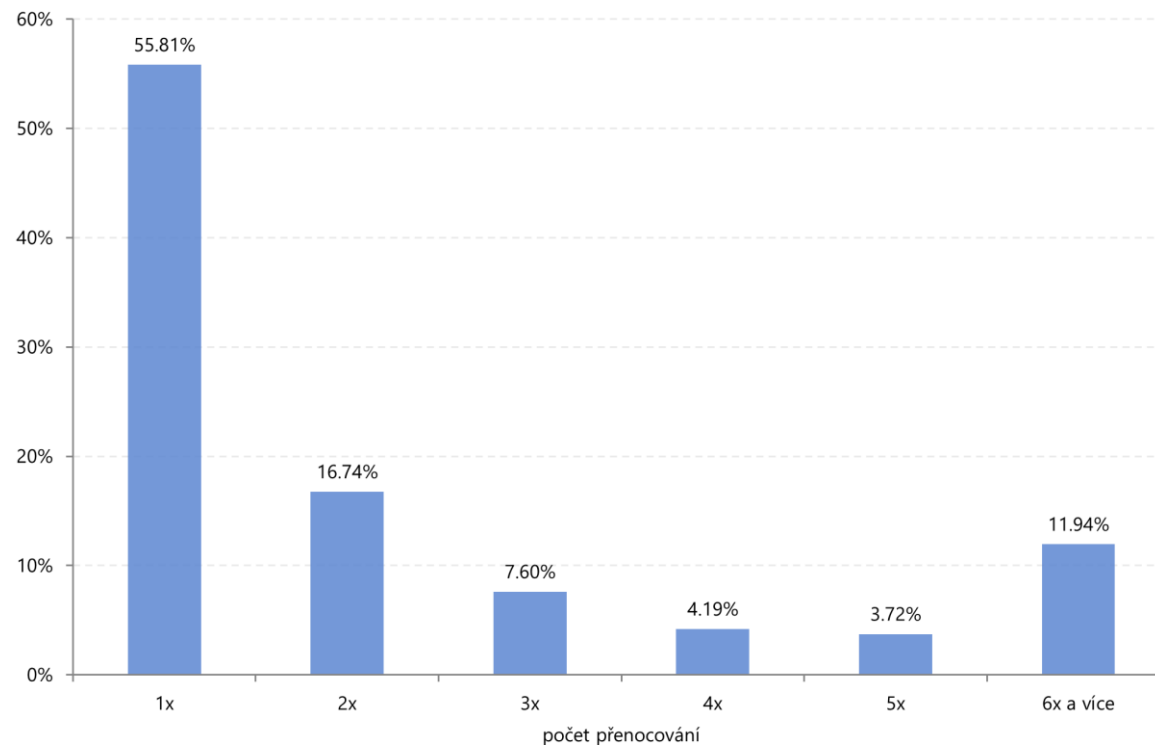


Pustevny (1. 12. 2017 – 17. 12. 2018)

Struktura počtu přenocování domácích turistů

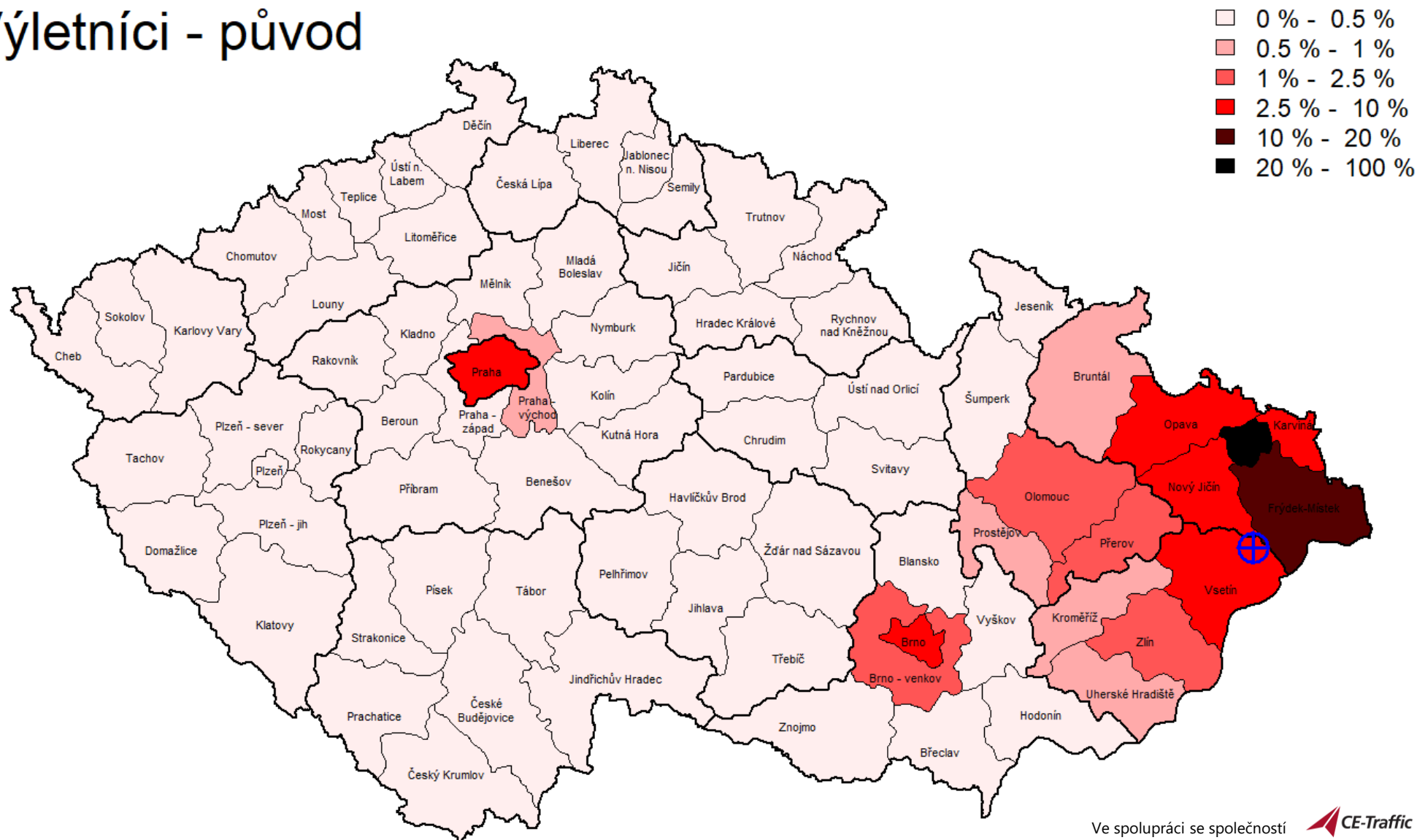


Struktura počtu přenocování zahraničních turistů



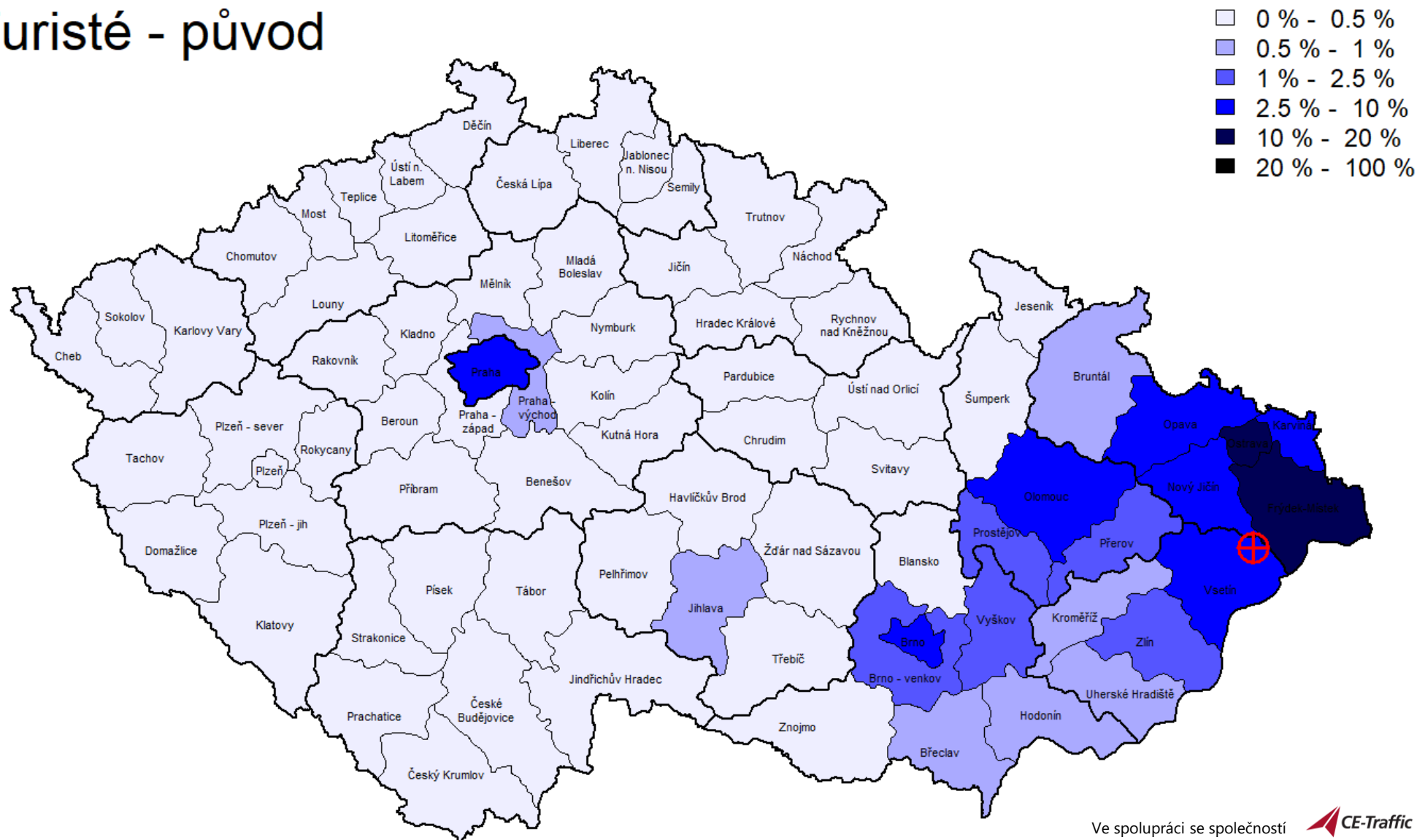
Pustevny (1. 12. 2017 – 17. 12. 2018)

Výletníci - původ



Pustevny (1. 12. 2017 – 17. 12. 2018)

Turisté - původ



Pustevny (1. 12. 2017 – 17. 12. 2018)

