Analýza potenciálu horských středisek a bike resortů pro rozvoj turismu v České republice

Příloha č. 9 – Jeseníky

leden 2019

Jeseníky – 7 horských středisek (1. 12. 2017 – 17. 12. 2018)

	DOMÁCÍ	ZAHRANIČNÍ	CELKEM
Turisté	117 336	10 742	128 078
24 hod pobyty	222 694	17 124	239 818
Přenocování	348 929	27 709	376 638
Turistodny	478 076	38 855	516 931
Podíl turistů	*92%*	*8%*	*100%*
Počet 24 hod na turistu	*1,90*	*1,59*	*1,87*
Počet přenocování na turistu	*2,97*	*2,58*	*2,94*
Počet turistodnů na turistu	*4,07*	*3,62*	*4,04*
Výletníci	376 957	59 677	436 634
Výletodny	692 922	90 961	783 883
Podíl výletníků	*86%*	*14%*	*100%*
Počet výletodnů na výletníka	*1,84*	*1,52*	*1,80*
Návštěvníci	494 293	70 419	564 712
Návštěvodny	1 170 998	129 816	1 300 814
Podíl návštěvníků	*88%*	*12%*	*100%*

Kouty nad Desnou

- **Kouty nad Desnou** jsou jednou z částí obce **Loučná nad Desnou**, nacházející se severně od města Šumperk, v údolí na horním toku potoka Desná, v pohoří Hrubý Jeseník.
- Celá obec leží na silnici první třídy č. 44 směřující z Mohelnice, přes Šumperk, Loučnou nad Desnou, Červenohorské sedlo, Jeseník a dál do Polska. Přímo v Koutech nad Desnou se nachází také vlaková stanice, kde železnice končí.
- Kouty nad Desnou jsou často, právě díky vlakové zastávce, výchozím bodem pro turistický výlet na vrchol Dlouhých strání, odkud je možné navštívit i stejnojmennou přečerpávací elektrárnu. V zimních měsících můžou návštěvníci využít množství upravených běžeckých tratí a také navštívit největší lyžařský areál na Moravě, **Kouty**.
- Obec Loučná nad Desnou je rozdělena do šesti částí, Loučná nad Desnou, Kouty nad Desnou, Kociánov, Filipová, Přemyslov, Rejhotice.
- Loučná nad Desnou nabízí dle statistik z ČSÚ (2017) **1 834 lůžek v 24 HUZ**.
- Dále se v části obce Kouty nad Desnou nachází 32 rodinných domů, jeden bytový dům s 5 byty a **111 objektů individuální rekreace**.

Počet obyvatel

98 (2018)

Bytové domy

1 s 5 byty

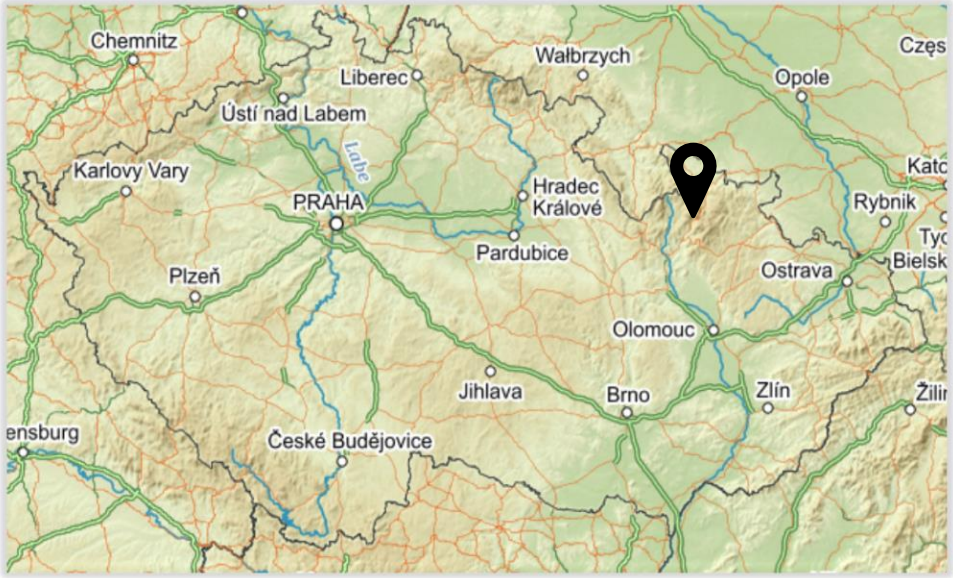

Zdroj: mapy.cz

Kouty nad Desnou – skiareály

Počet lanovek
(Skiareál Kouty)

1 šestisedačková

Počet vleků
(Skiareál Kouty)

3 vleky

Ceny celodenního skipasu
(Skiareál Kouty
2018/2019)

Dítě (do 6 let) – 100 Kč
Dítě (do 18 let) – 600 Kč
Dospělý – 710 Kč

- **Skriareál Kouty –** nový a zároveň největší moravský skiareál se nachází v srdci Jeseníků v nadmořských výškách od 580 do 1085 m. n. m.
- Areál nabízí 5 sjezdových tratí z čehož tři z nich mají více než 2 km.
- **První šestisedačková lanovka v České republice.**
- Kyvadlová doprava z konce lanovky k elektrárně **Dlouhé Stráně**.
- Občerstvení je možné v několika barech a restauracích nacházejících se na sjezdovce. Ubytování v penzionech v přilehlém okolí. Parkoviště zdarma.
- Součástí areálu jsou tři pravidelně upravované běžkařské trasy, skibus, lyžařská škola, servis, půjčovna a bowling.
- **Skiareál Šindelná –** malý skiareál v 650 – 800 m. n. m., 3 sjezdovky, 1 dvousedačková lanovka a 2 vleky. Možnost večerního lyžování.
- Vhodné pro začátečníky a rodiny s dětmi. Lyžařská škola, půjčovna, občerstvení.
- **Skiareál Kareš** – malý areál (650 m. n. m.), který nabízí bohaté vyžití i v letních měsících. Součástí je bikepark, který je v provozu v letních měsících.
- Přes zimu v provozu 4 vleky, tři krátké sjezdovky.
- Snowtubing, půjčovna skútrů, snowblade, večerní lyžování, lyžařská škola.
- **Skiareál OAZA , Skiareál Brněnka**

Kouty nad Desnou – skiareály

více jak 15 km sjezdovek

9 červených sjezdovek

6 modrých sjezdovek

Zdroj: kouty.cz

Zdroj: skiarealkares.cz

Zdroj: jeseniky.net

Zdroj: ceskehory.cz

Ve spolupráci se společností CE-Traffic

Kouty nad Desnou – bikepark, areál Kouty

- **Bikepark v horském areálu Kouty** nabízí tři singletrackové trasy a jeden downhill v celkové délce více než **12 km.** Součástí je i in-line okruh.
- 1 modrá trasa – Uhlířská stopa, 2 červené trasy – Hřebenovka, Stará medvědice, **1 černa trasa – Kotlíkův sen (downhill).**
- Trasy vedené převážně lesem a podél lanovek.
- Červené trasy vhodné pro začátečníky, děti, i zkušené bikery, kteří si zde užijí skoky a dynamiku celé dráhy.
- Downhill velice náročný, jeden z nejdelších v České republice.
- Pro trasy využívány především přírodní nerovnosti, jsou plné klopenek, skoků a dropů.
- Půjčovna specializovaných kol na kouteckém náměstí.
- Součástí je ojedinělá šestisedačková lanovka, kde se z vrcholu dá dojet k přečerpávací elektrárně Dlouhé stráně.

Bikepark – 4 trasy
Singletrail – ANO

Ceny celodenní permanentky (2018)

Dítě (9 let) – 380 Kč
Dospělý – 490 Kč

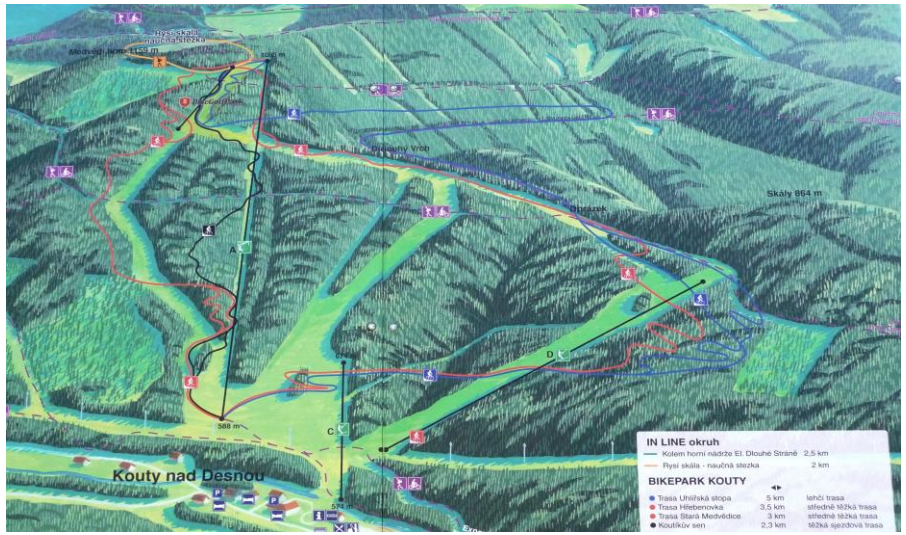

Zdroj: kouty.cz

Kouty nad Desnou – bikepark, areál Kareš

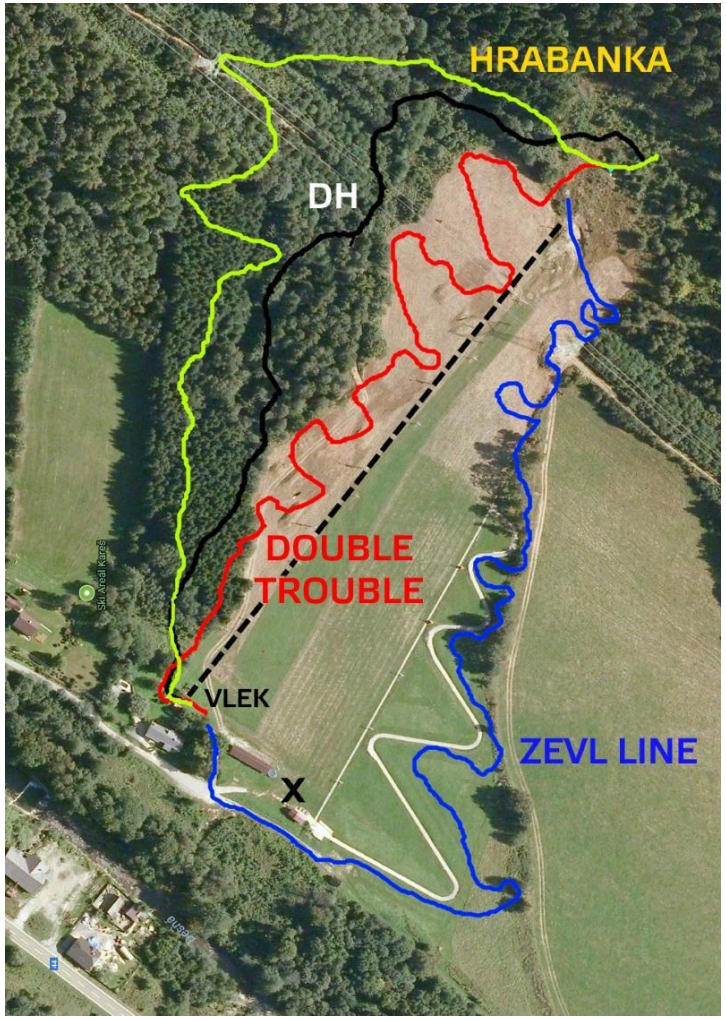

- **Bikepark ve skiaerálu Kareš** nabízí 4 trasy, které jsou vhodné jak pro děti, tak pro náročné bikery.
- Každá trasa dosahuje délky necelých 1 000 m.
- Areál Kareš disponuje přístupovou plošinou pro handicapované. Samozřejmostí je bezbariérový přístup v rámci celého areálu.
- V okolí bikeparku můžete dále najít horské minikáry, bungee trampolíny, moderní dětské hřiště, slackline, sportovní hřiště apod.

Bikepark – 4 trasy
Singletrail – NE

Ceny celodenní permanentky (2018)

Dospělý – 300 Kč

KAREŠ
VOLNOČASOVÝ AREÁL | KOUTY NAD DESNOU

Zdroj: skiarealkares.cz

Kouty nad Desnou, Šindelná, Kareš, OAZA, Brněnka – celková návštěvnost (1. 12. 2017 – 17. 12. 2018)

	DOMÁCÍ	ZAHRANIČNÍ	CELKEM
Turisté	12 226	1 236	13 462
24 hod pobyty	21 590	1 852	23 442
Přenocování	35 570	3 065	38 635
Turistodny	49 263	4 300	53 563
Podíl turistů	*91%*	*9%*	*100%*
Počet 24 hod na turistu	*1,77*	*1,50*	*1,74*
Počet přenocování na turistu	*2,91*	*2,48*	*2,87*
Počet turistodnů na turistu	*4,03*	*3,48*	*3,98*
Výletníci	63 325	8 629	71 954
Výletodny	102 269	12 234	114 503
Podíl výletníků	*88%*	*12%*	*100%*
Počet výletodnů na výletníka	*1,61*	*1,42*	*1,59*
Návštěvníci	75 551	9 865	85 416
Návštěvodny	151 532	16 534	168 066
Podíl návštěvníků	*88%*	*12%*	*100%*

Kouty nad Desnou, Šindelná, Kareš, OAZA, Brněnka (1. 12. 2017 – 17. 12. 2018)

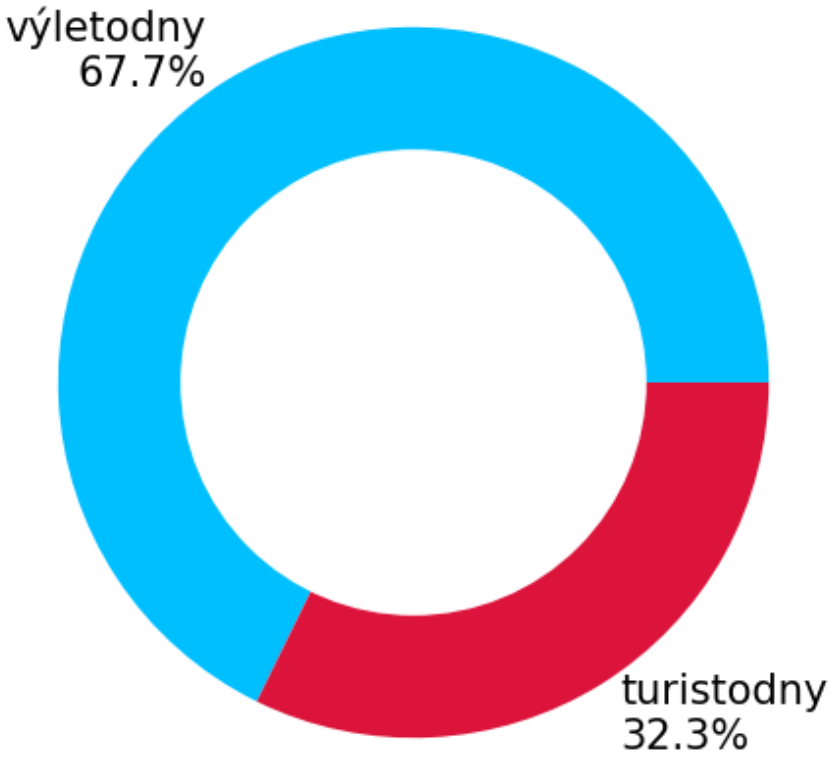

Ve spolupráci se společností CE-Traffic

Kouty nad Desnou, Šindelná, Kareš, OAZA, Brněnka (1. 12. 2017 – 17. 12. 2018)

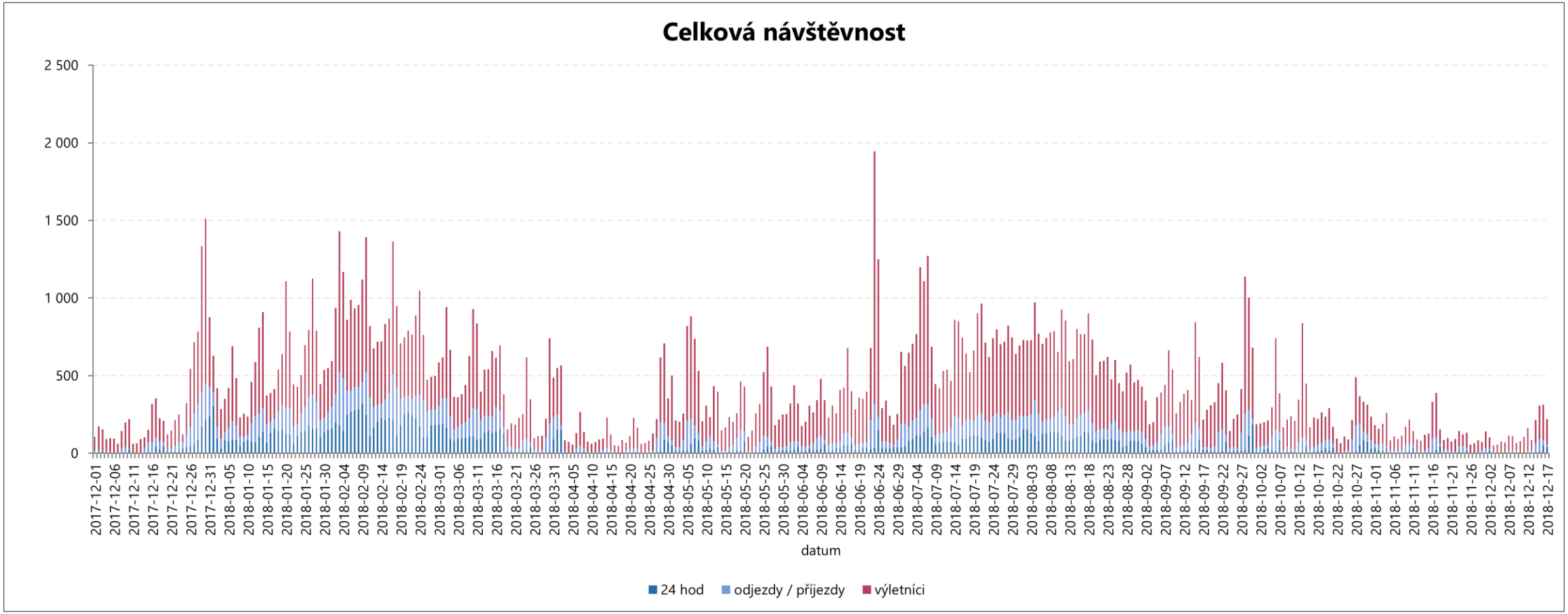

Ve spolupráci se společností CE-Traffic

Kouty nad Desnou, Šindelná, Kareš, OAZA, Brněnka (1. 12. 2017 – 17. 12. 2018)

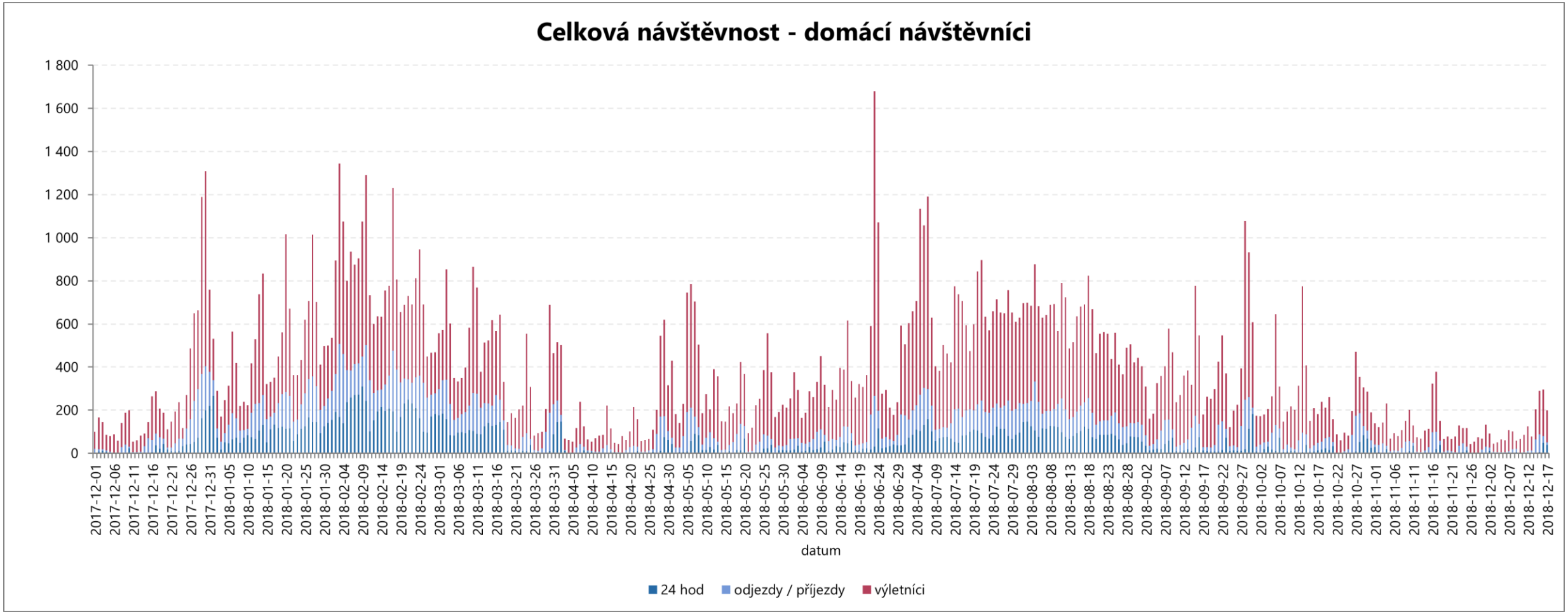

Ve spolupráci se společností CE-Traffic

Kouty nad Desnou, Šindelná, Kareš, OAZA, Brněnka (1. 12. 2017 – 17. 12. 2018)

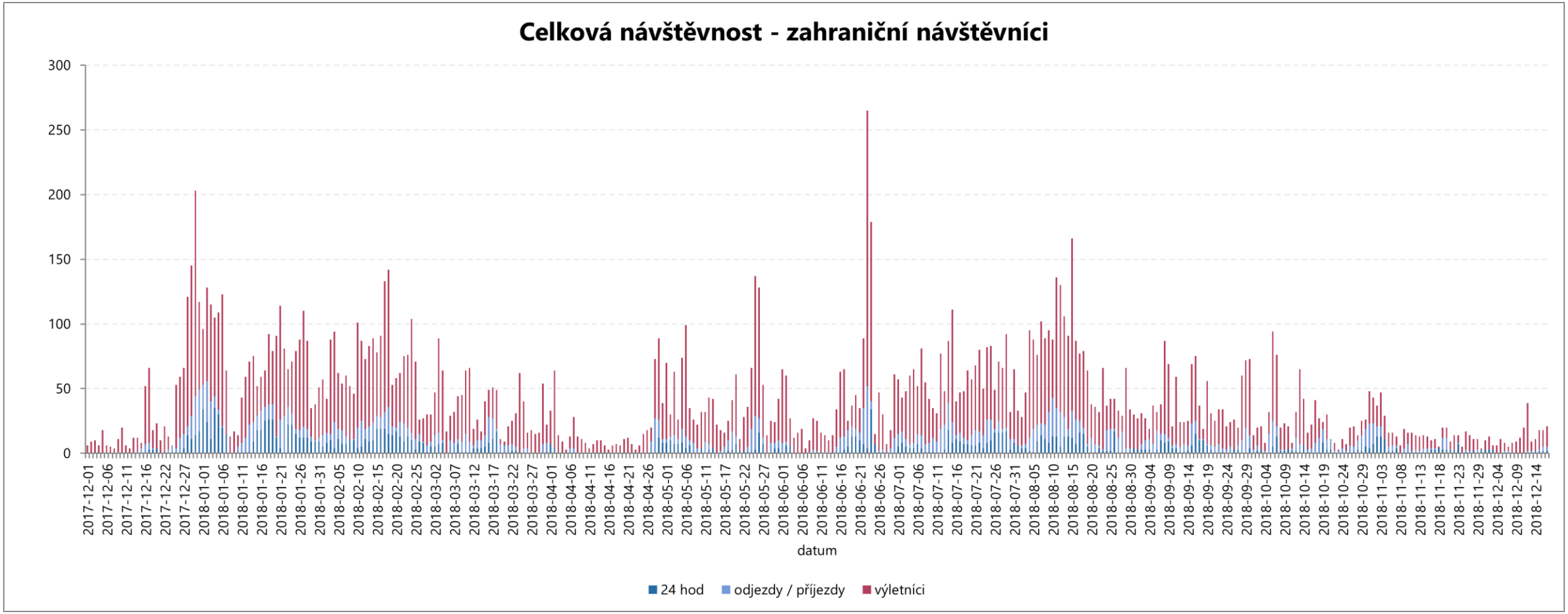

Ve spolupráci se společností CE-Traffic

Kouty nad Desnou, Šindelná, Kareš, OAZA, Brněnka (1. 12. 2017 – 17. 12. 2018)

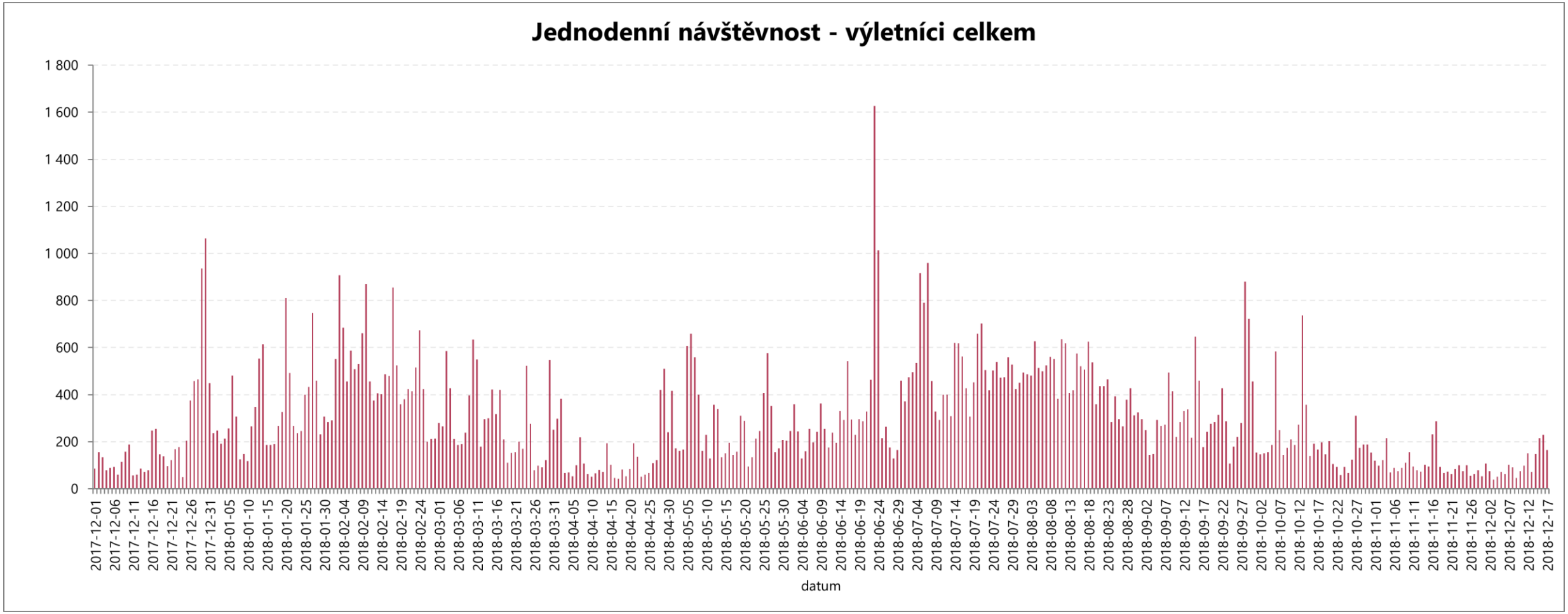

Ve spolupráci se společností CE-Traffic

Kouty nad Desnou, Šindelná, Kareš, OAZA, Brněnka (1. 12. 2017 – 17. 12. 2018)

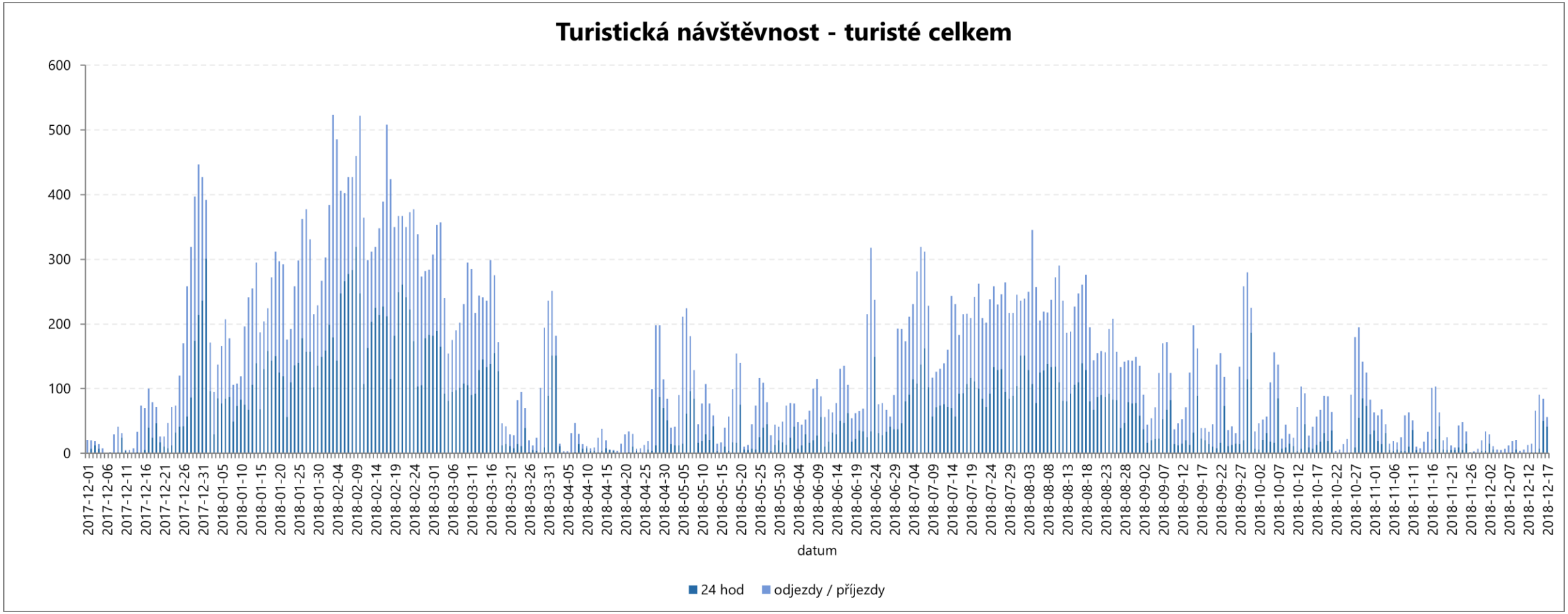

Ve spolupráci se společností CE-Traffic

Kouty nad Desnou, Šindelná, Kareš, OAZA, Brněnka (1. 12. 2017 – 17. 12. 2018)

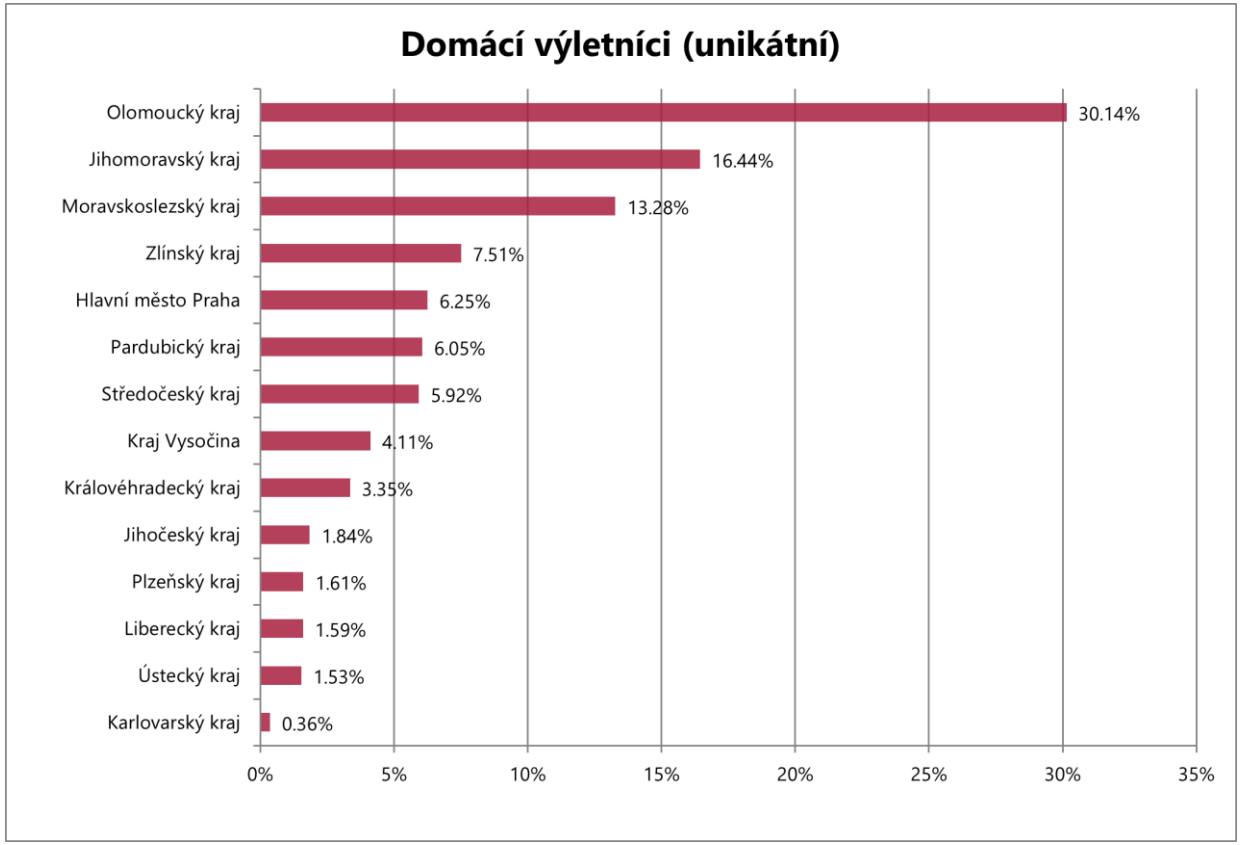

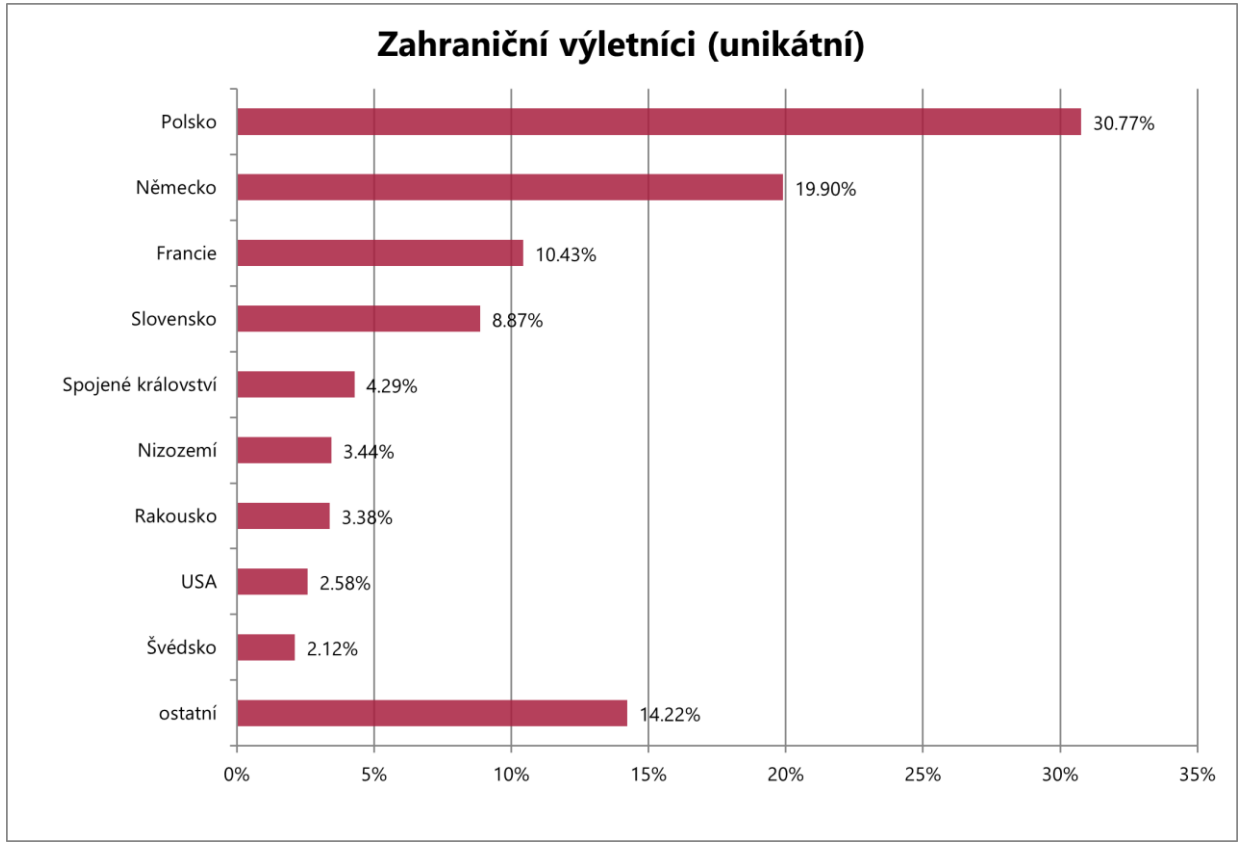

Ve spolupráci se společností CE-Traffic

Kouty nad Desnou, Šindelná, Kareš, OAZA, Brněnka (1. 12. 2017 – 17. 12. 2018)

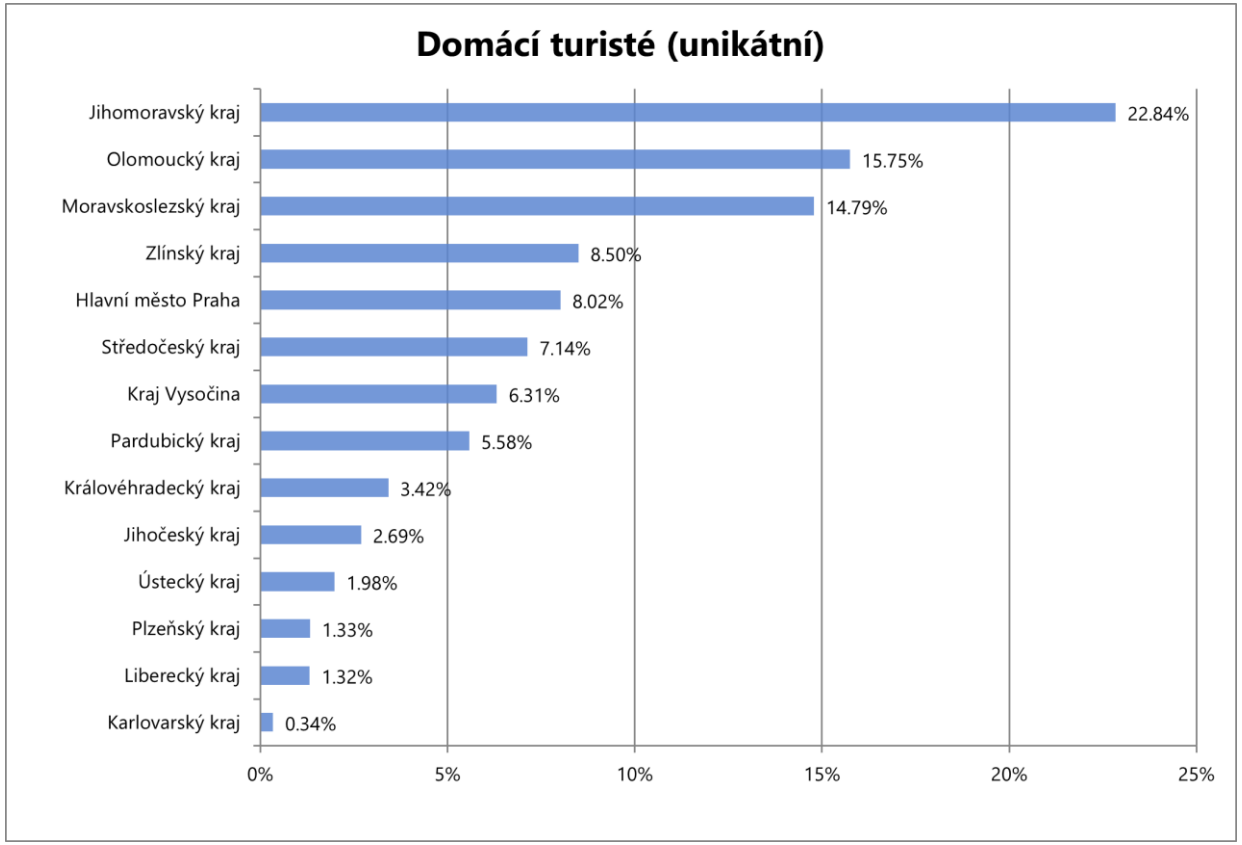

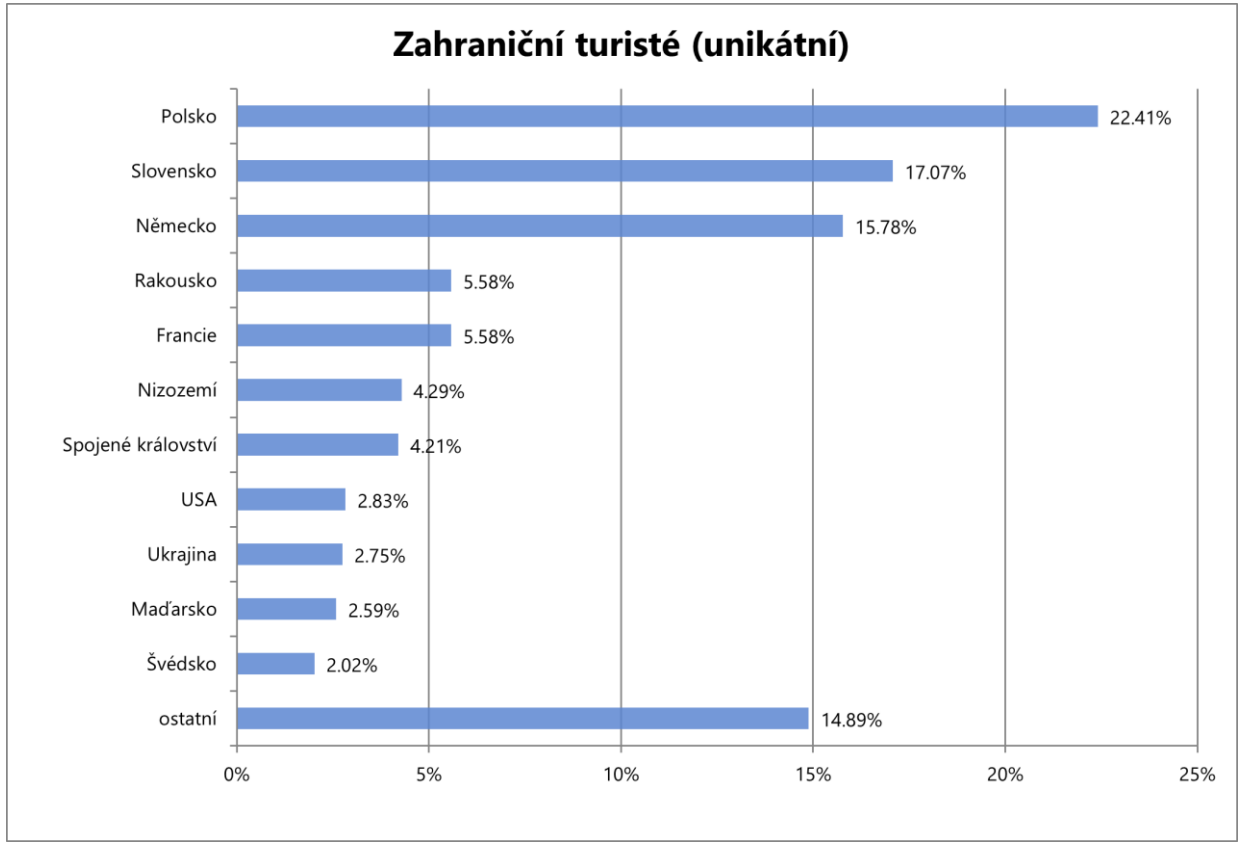

Ve spolupráci se společností CE-Traffic

Kouty nad Desnou, Šindelná, Kareš, OAZA, Brněnka (1. 12. 2017 – 17. 12. 2018)

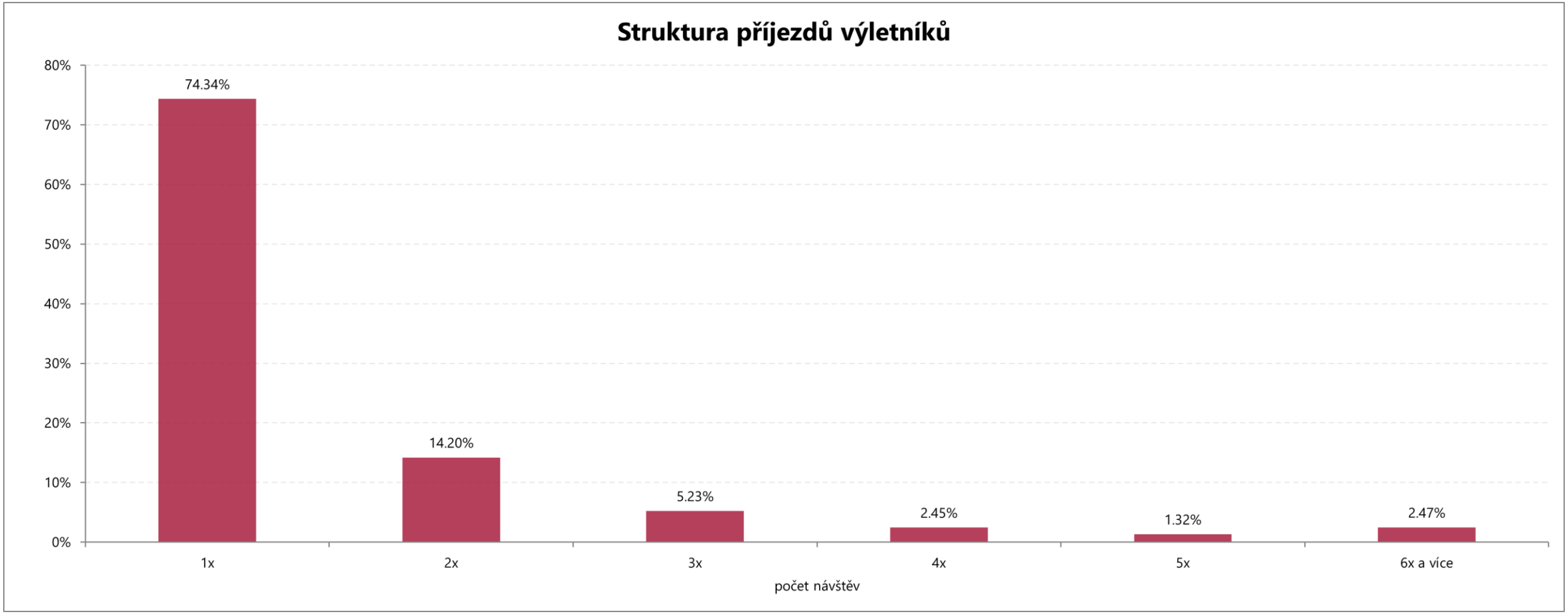

Ve spolupráci se společností CE-Traffic

Kouty nad Desnou, Šindelná, Kareš, OAZA, Brněnka (1. 12. 2017 – 17. 12. 2018)

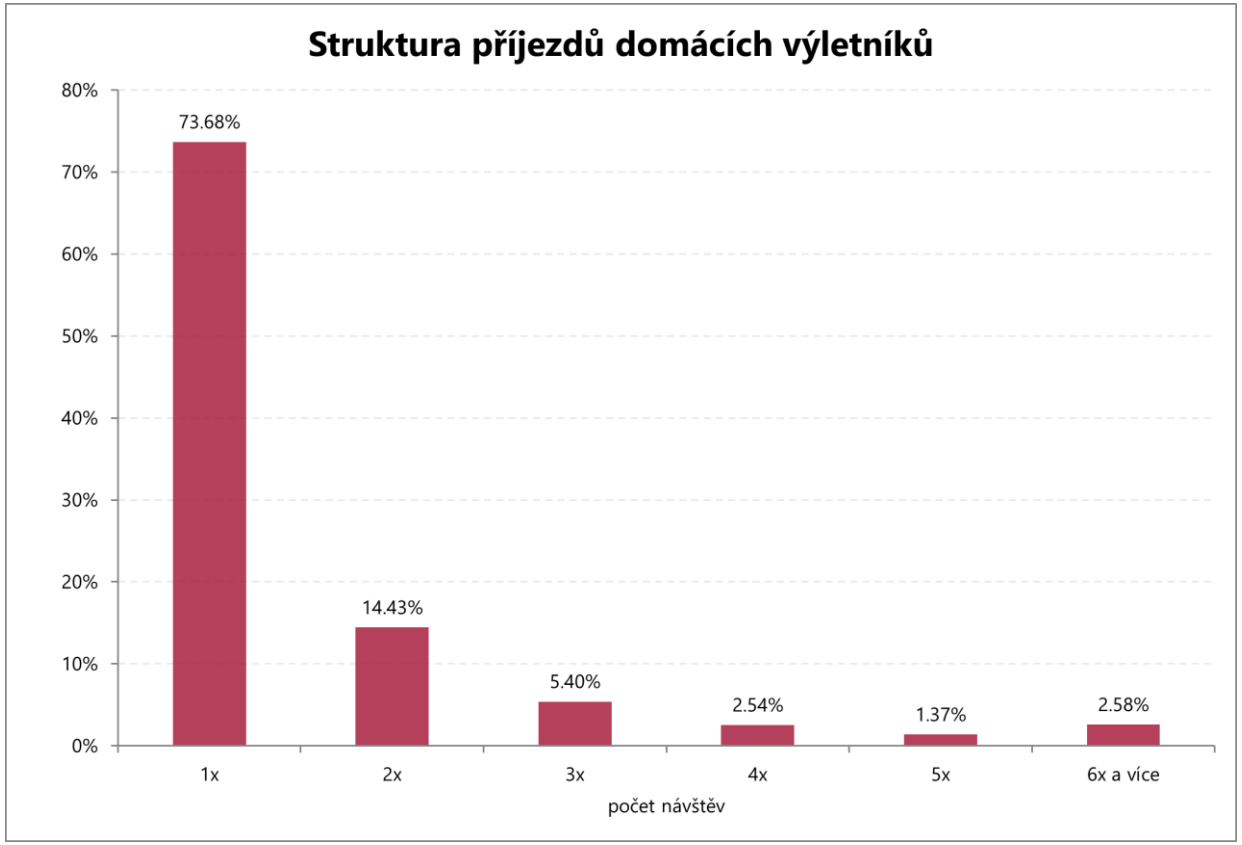

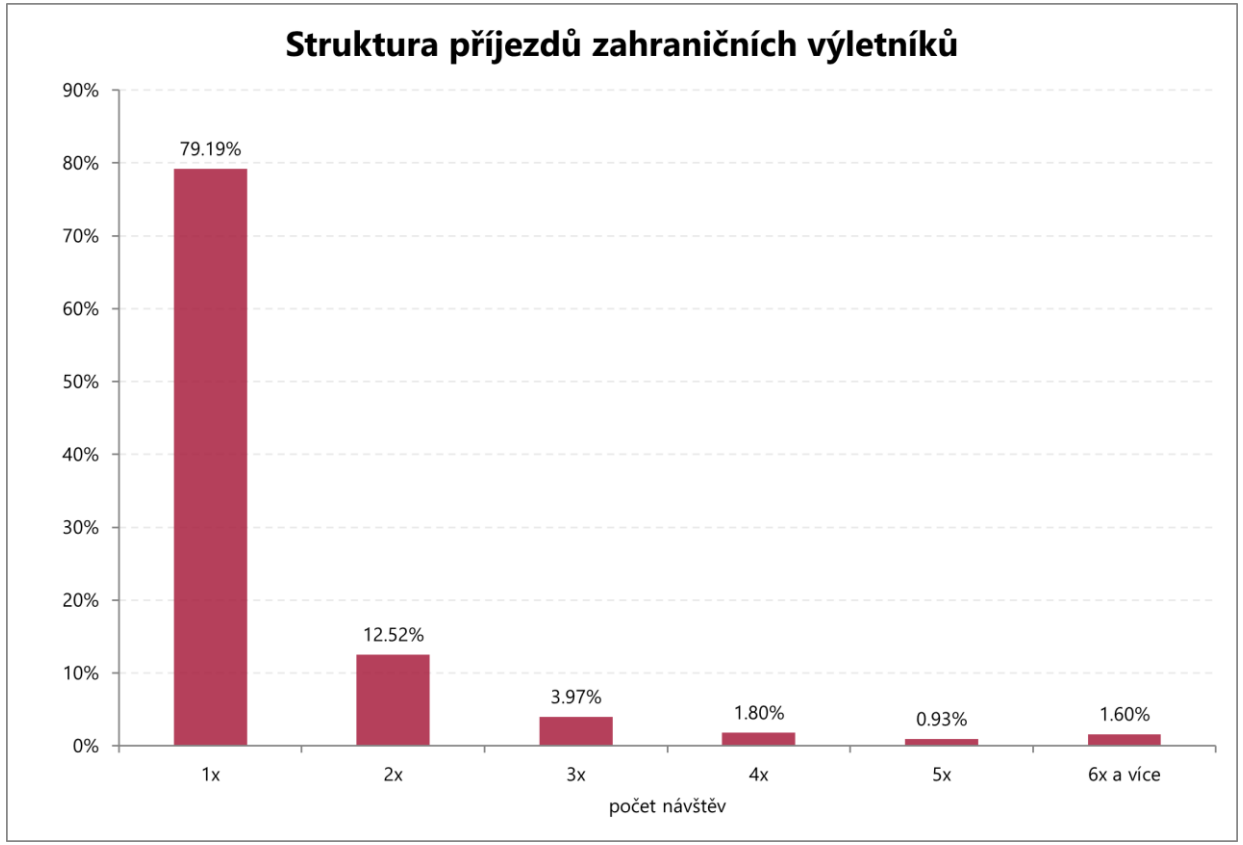

Ve spolupráci se společností CE-Traffic

Kouty nad Desnou, Šindelná, Kareš, OAZA, Brněnka (1. 12. 2017 – 17. 12. 2018)

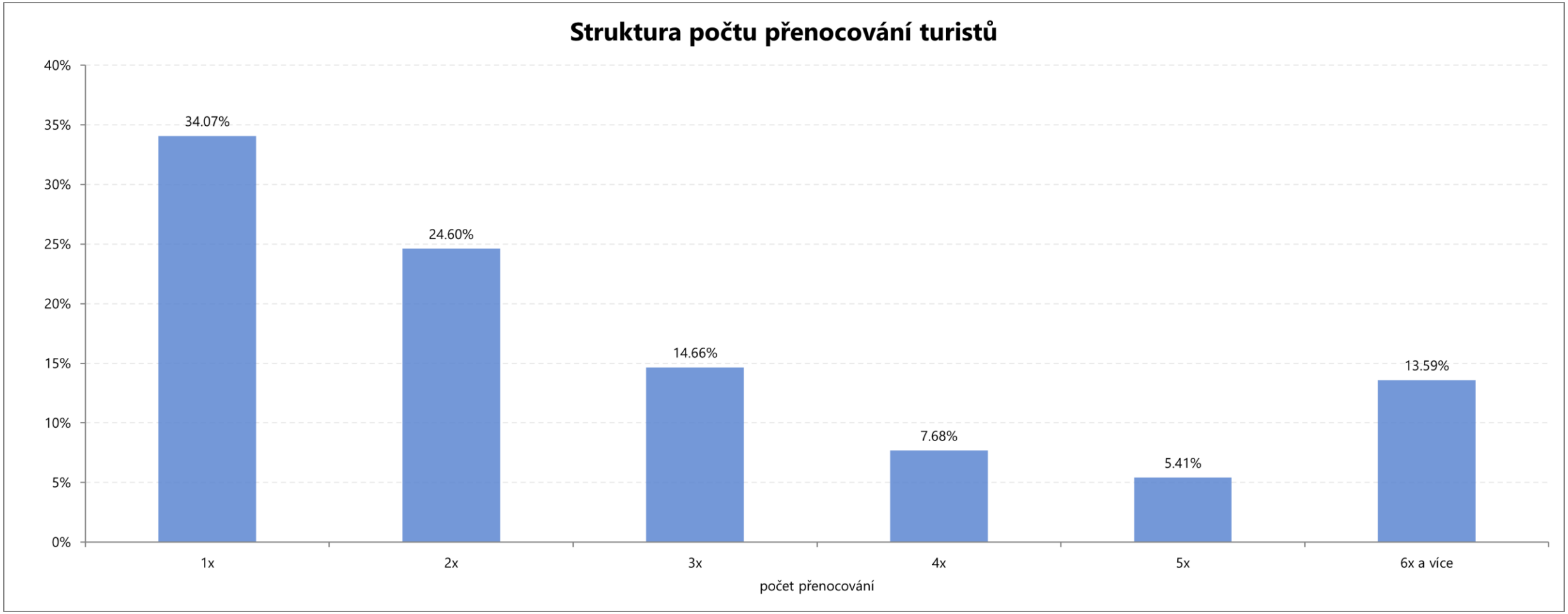

Ve spolupráci se společností CE-Traffic

Kouty nad Desnou, Šindelná, Kareš, OAZA, Brněnka (1. 12. 2017 – 17. 12. 2018)

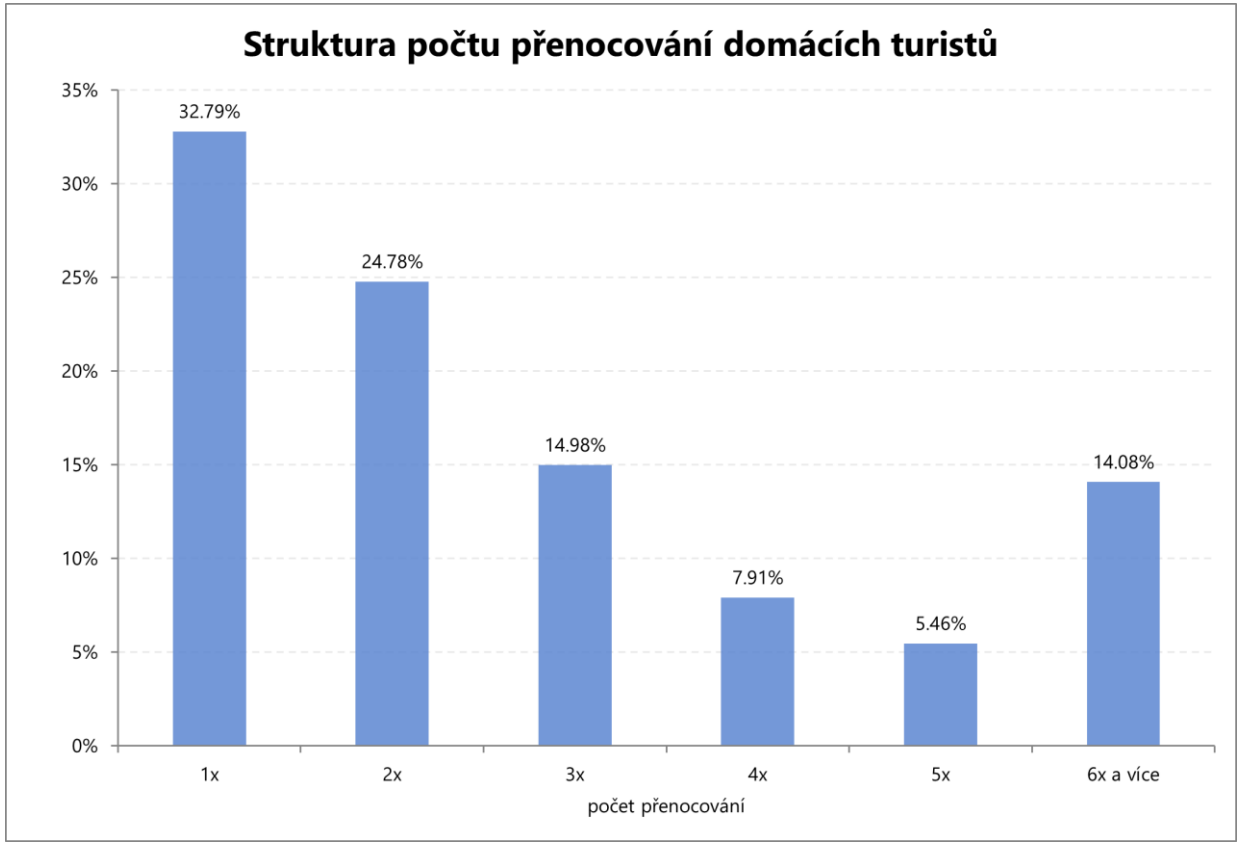

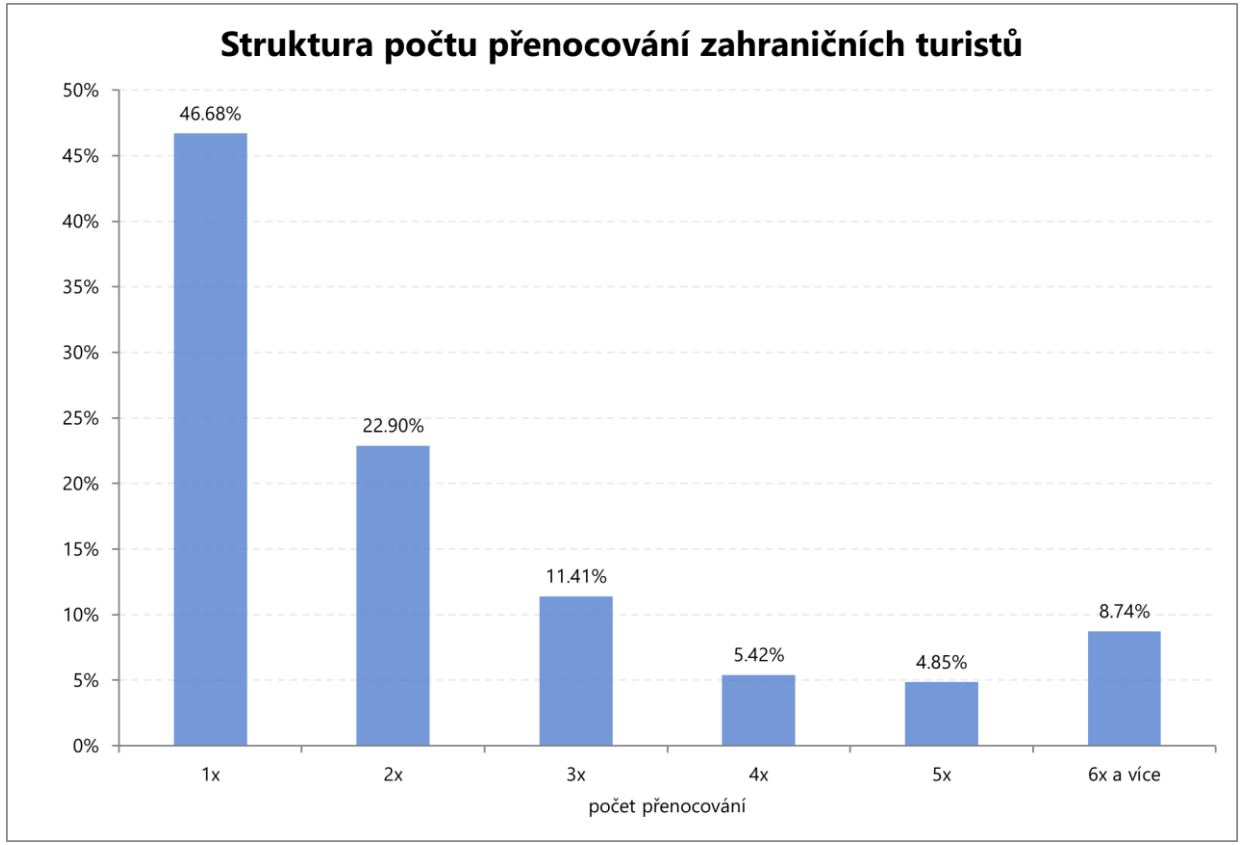

Ve spolupráci se společností CE-Traffic

Kouty nad Desnou, Šindelná, Kareš, OAZA, Brněnka (1. 12. 2017 – 17. 12. 2018)

Výletníci - původ

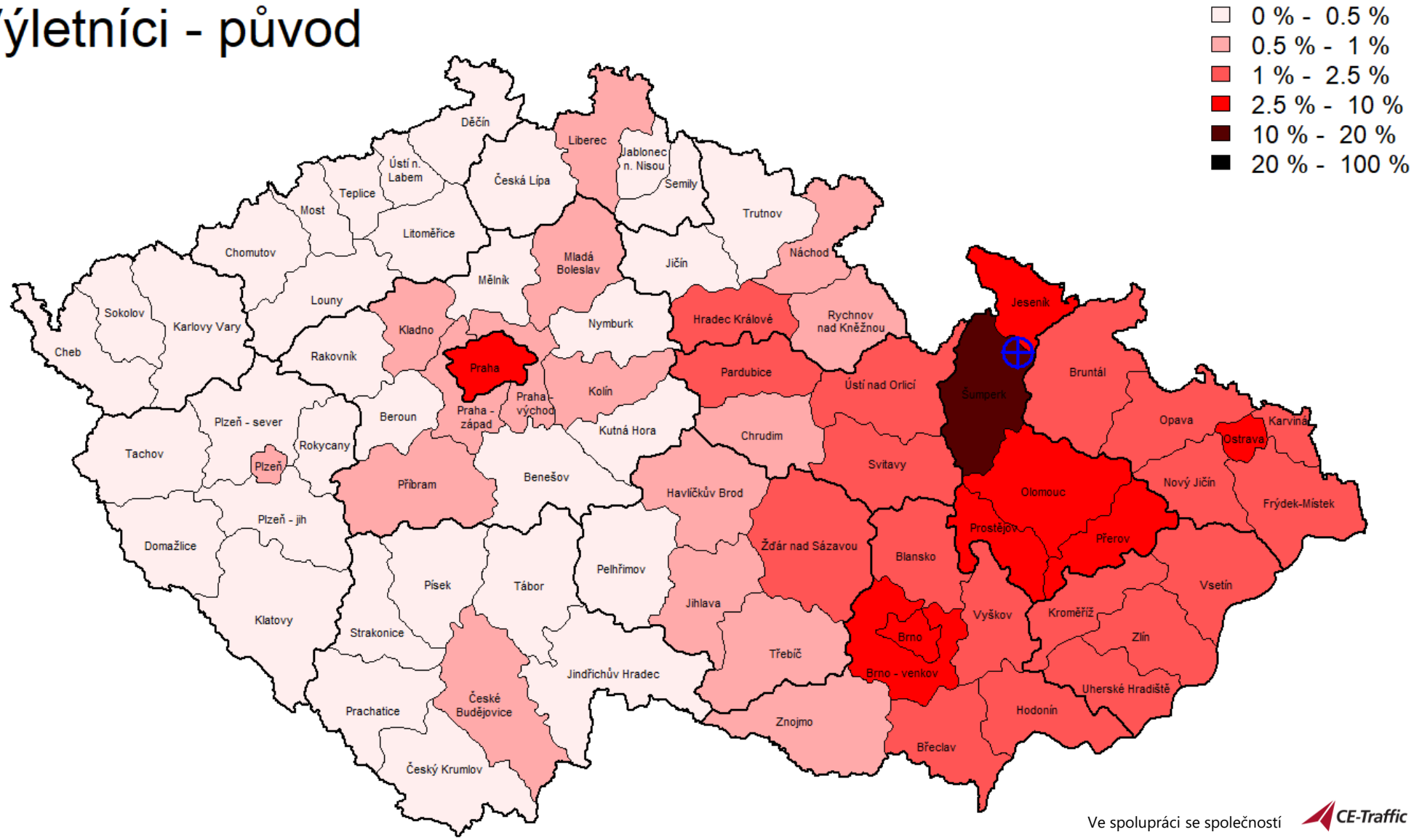

Ve spolupráci se společností CE-Traffic

Kouty nad Desnou, Šindelná, Kareš, OAZA, Brněnka (1. 12. 2017 – 17. 12. 2018)

Turisté - původ

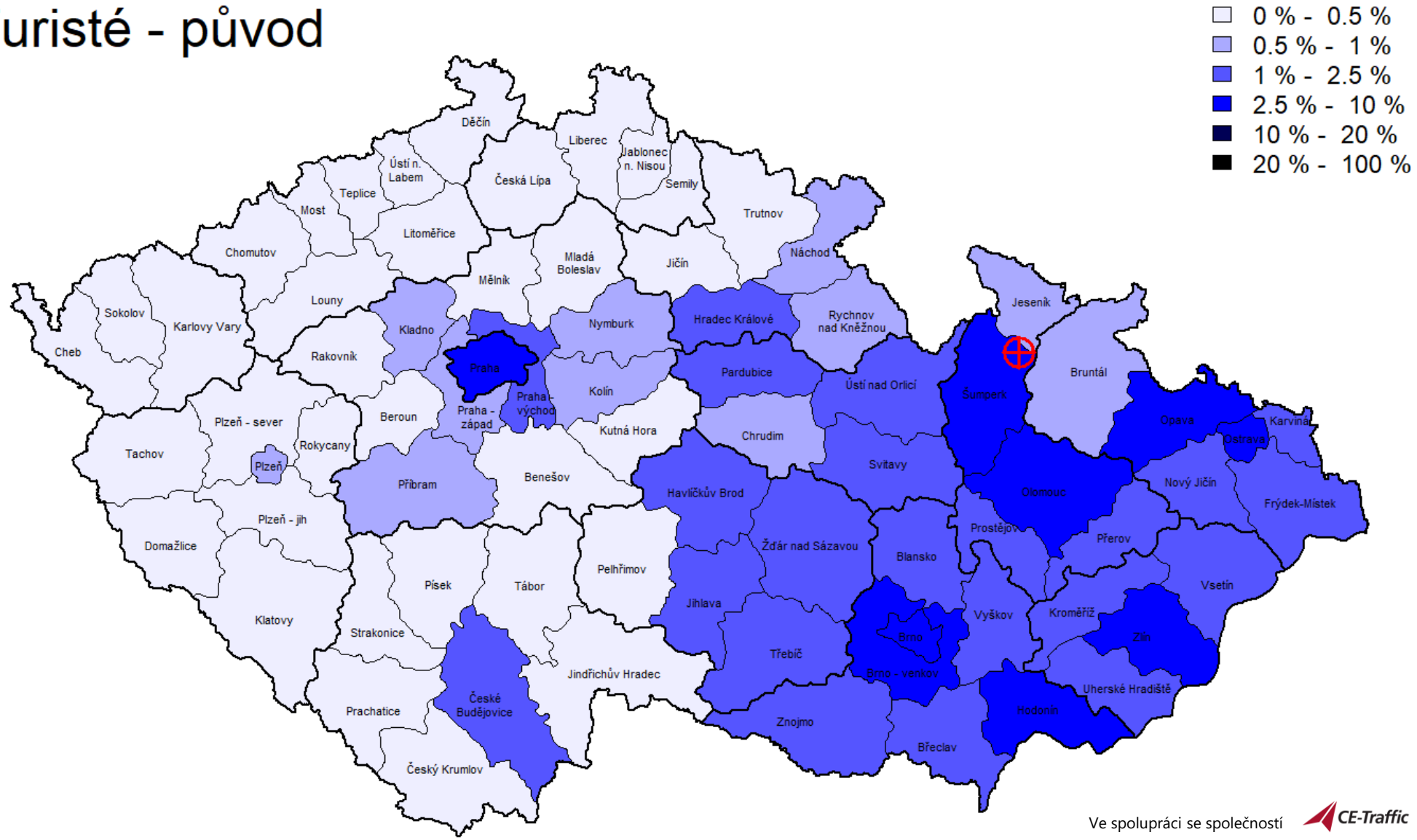

Ve spolupráci se společností CE-Traffic

Kouty nad Desnou, Šindelná, Kareš, OAZA, Brněnka (1. 12. 2017 – 17. 12. 2018)

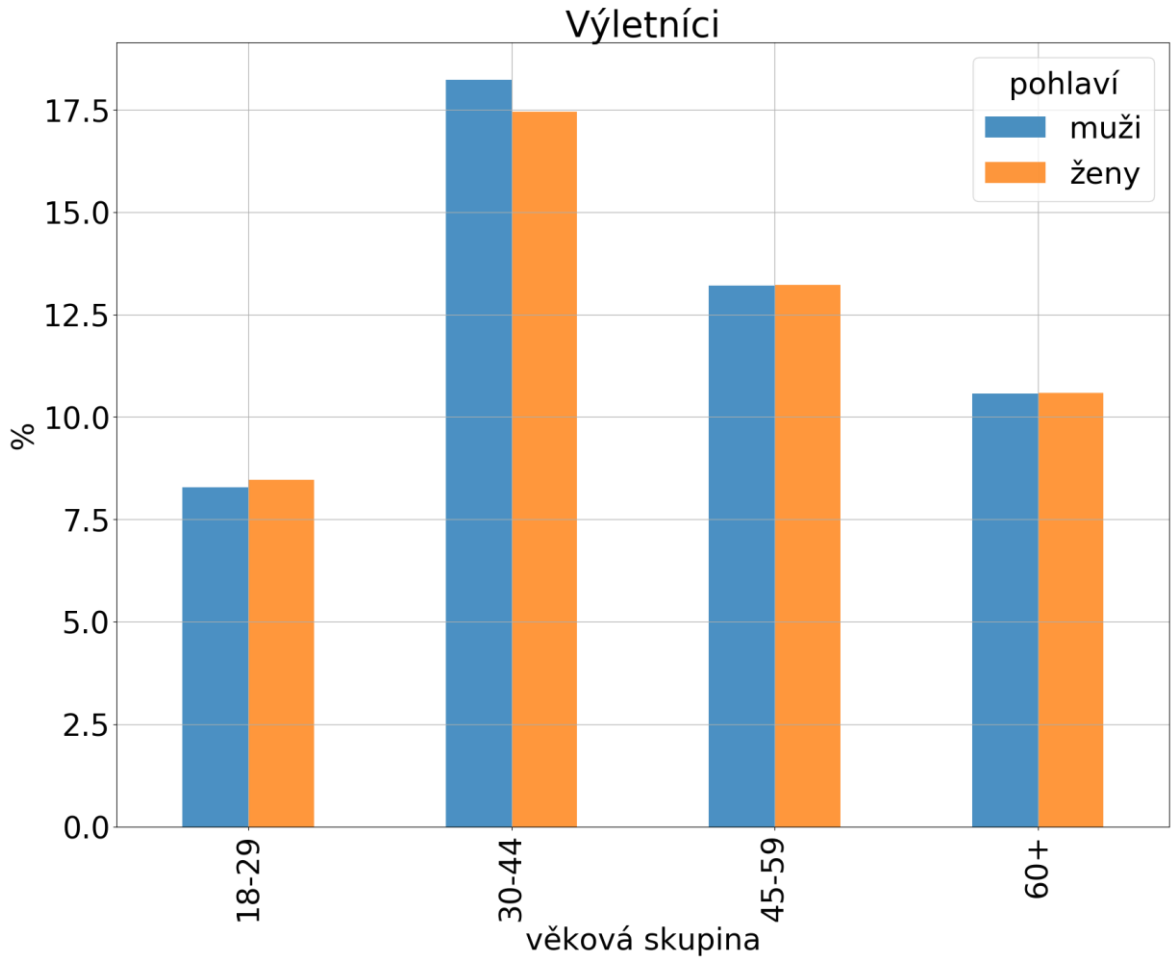

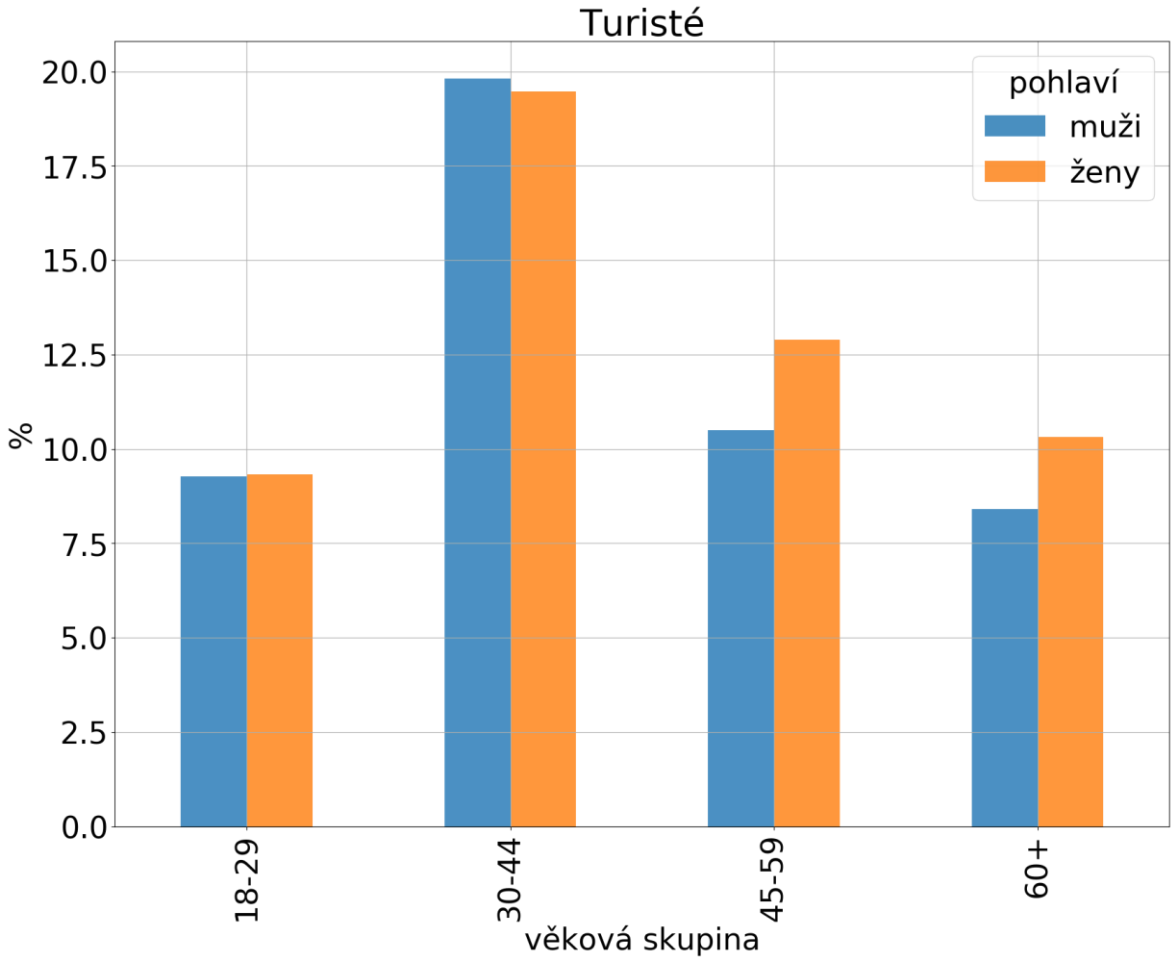

Ve spolupráci se společností CE-Traffic

Ramzová

- **Ramzová** je jednou z částí obce **Ostružná**, nacházející se severně od města Šumperk, na severozápadním úpatí pohoří Hrubý Jeseník v Ramzovském sedle.
- Celá obec leží na silnici druhé třídy č. 369 směřující ze Zábřehu , přes Hanušovice až do Jeseníku. V této části obce se nachází rychlíková vlaková zastávka, která je nejvýše položenou v České republice. (750 m. n. m.)
- V této malé obci lze nalézt staré ukázky německé lidové architektury. Z obce na vrchol Šerák vede sedačková lanovka dlouhá více jak 3 km. Nedaleko obce se nachází goticko-renesanční zřícenina hradu **Kolštejn.** Obec Ostružná má i vlastní minipivovar.
- Obec Ostružná je rozdělena do 3 částí, Ostružná, Petříkov, Ramzová. Celkově má tato obec 165 obyvatel. (ČSÚ, 2018)
- Ostružná nabízí dle statistik z ČSÚ (2017) **1 069 lůžek v 30 HUZ**.
- V části obce Ramzová se nachází 4 rodinné domy, dva bytové domy s 65 byty a **24 objektů individuální rekreace**.

Počet obyvatel

17 (2018)

Bytové domy

2 s 65 byty

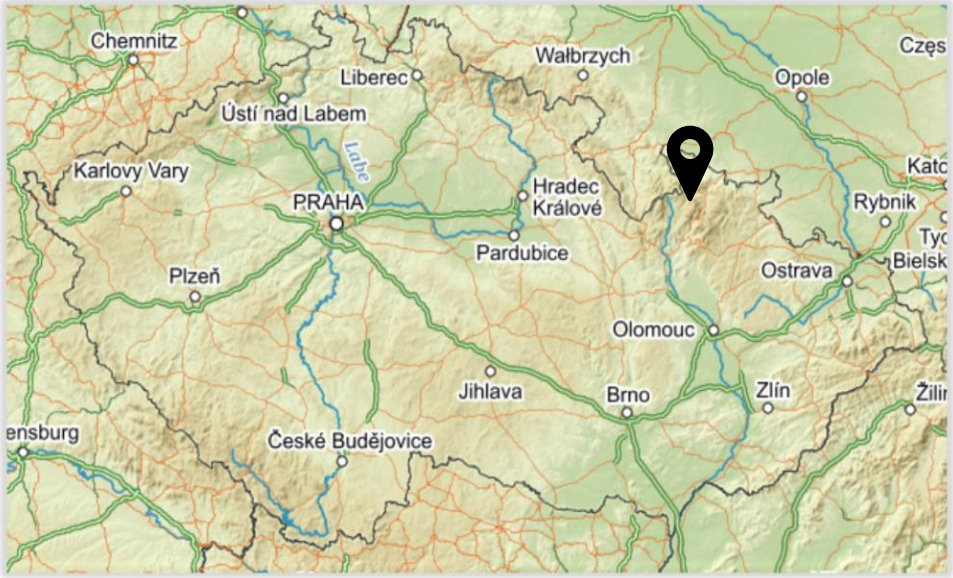

Zdroj: mapy.cz

Ramzová – skiareály

Počet lanovek
(Skiareál Ramzová)

1 čtyřsedačková
1 dvousedačková

Počet vleků
(Skiareál Ramzová)

3 vleky

Ceny celodenního skipasu
(Skiareál Ramzová
2018/2019)

Dítě (9 let) – 450 Kč
Dospělý – 580 Kč

- **Skriareál Ramzová –** jeden z největších moravských skiareálů se nachází na severozápadním úpatí Jeseníků v nadmořských výškách 782 - 1351 m. n. m.
- Areál nabízí 7 sjezdových tratí, nejdelší trasa má přibližně 3 km.
- Dvě sedačkové lanovky zajišťují obslužnost lyžařů, kdy první vede z Ramzové na Čerňavu a druhá z Čerňavy na Šerák.
- V areálu funguje skibus, který jezdí z Jeseníku, přes lázně Lipová až do Ramzové.
- Občerstvení je možné v restauraci na začátku lanovky v hlavní budově, ale také v bufetech na Čerňavě a Šeráku.
- Ramzová je výchozím bodem pro běžkařské trasy v Jeseníkách.
- Součástí je lyžařská škola a půjčovna lyžařského vybavení.
- Možnost večerního lyžování.
- Druhým provozovatelem je středisko **Skiarena R3.**
- Areál vybaven dvousedačkovou lanovkou.
- Sjezdovka dlouhá 560 m s možností večerního lyžování.
- Snowtubing.

Ramzová – skiareály

8,5 km sjezdovek

2 černé sjezdovky

3 červené sjezdovky

3 modré sjezdovky

LANOVÁ DRÁHA BONERA RAMZOVÁ

Zdroj: bonera.cz

Skiarena R3

Ramzová - Jeseníky

Zdroj: ramzovar3.cz

Zdroj: ceske-sjezdovky.cz

Ramzová – celková návštěvnost (1. 12. 2017 – 17. 12. 2018)

	DOMÁCÍ	ZAHRANIČNÍ	CELKEM
Turisté	10 685	1 117	11 802
24 hod pobyty	20 735	2 386	23 121
Přenocování	32 493	3 609	36 102
Turistodny	43 469	4 930	48 399
Podíl turistů	*91%*	*9%*	*100%*
Počet 24 hod na turistu	*1,94*	*2,14*	*1,96*
Počet přenocování na turistu	*3,04*	*3,23*	*3,06*
Počet turistodnů na turistu	*4,07*	*4,41*	*4,10*
Výletníci	52 194	10 998	63 192
Výletodny	83 724	16 075	99 799
Podíl výletníků	*83%*	*17%*	*100%*
Počet výletodnů na výletníka	*1,60*	*1,46*	*1,58*
Návštěvníci	62 879	12 115	74 994
Návštěvodny	127 193	21 005	148 198
Podíl návštěvníků	*84%*	*16%*	*100%*

Ramzová (1. 12. 2017 – 17. 12. 2018)

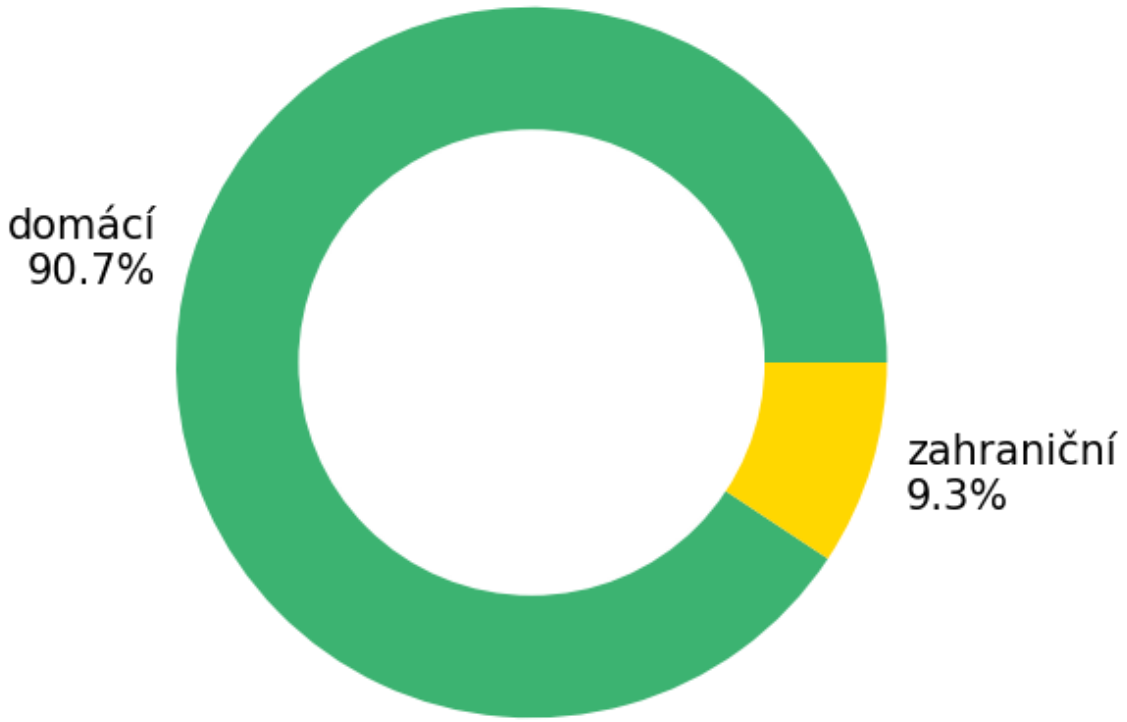

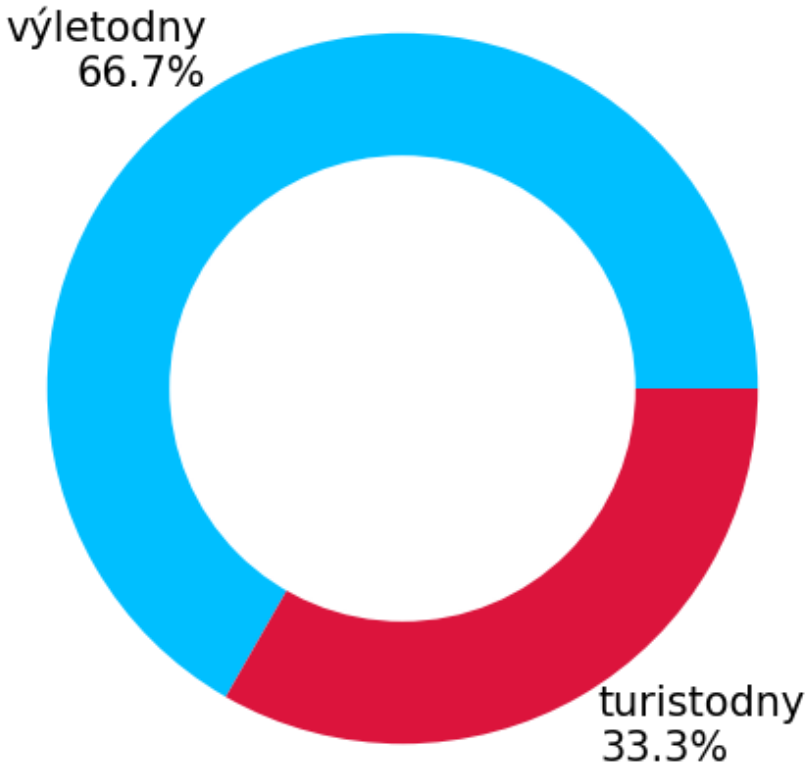

Ramzová (1. 12. 2017 – 17. 12. 2018)

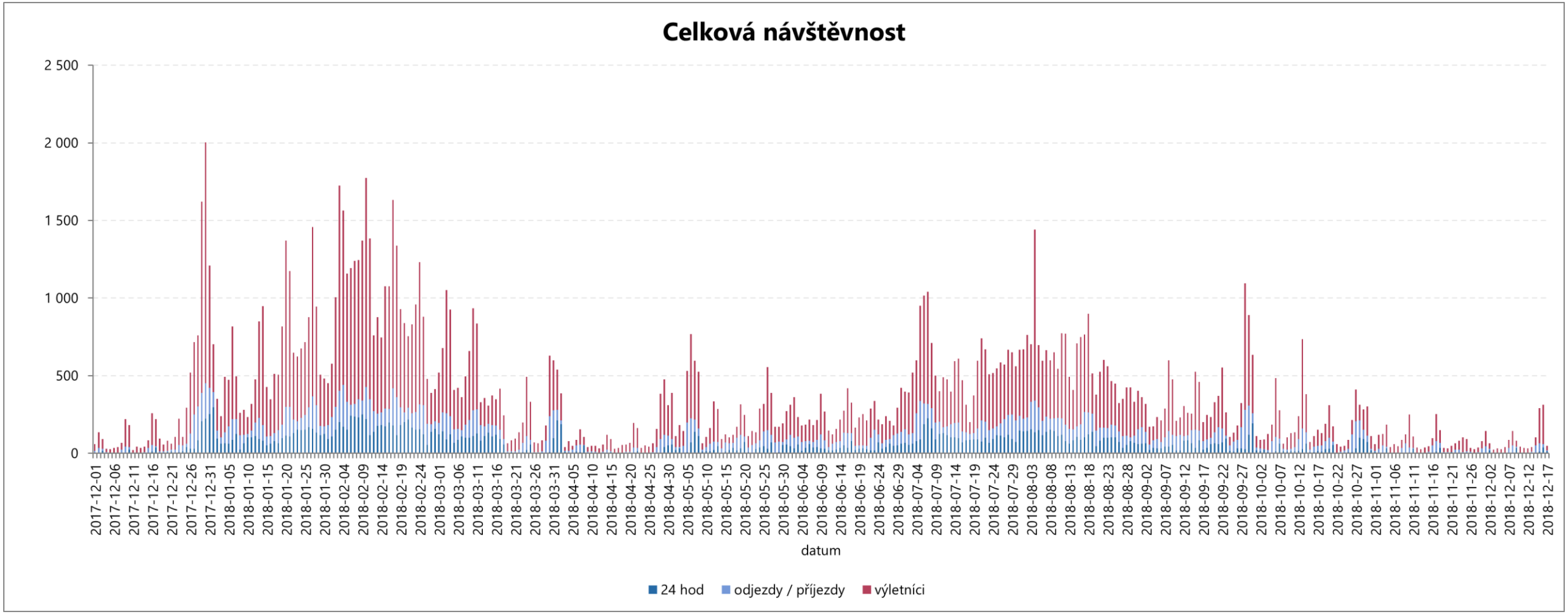

Ve spolupráci se společností CE-Traffic

Ramzová (1. 12. 2017 – 17. 12. 2018)

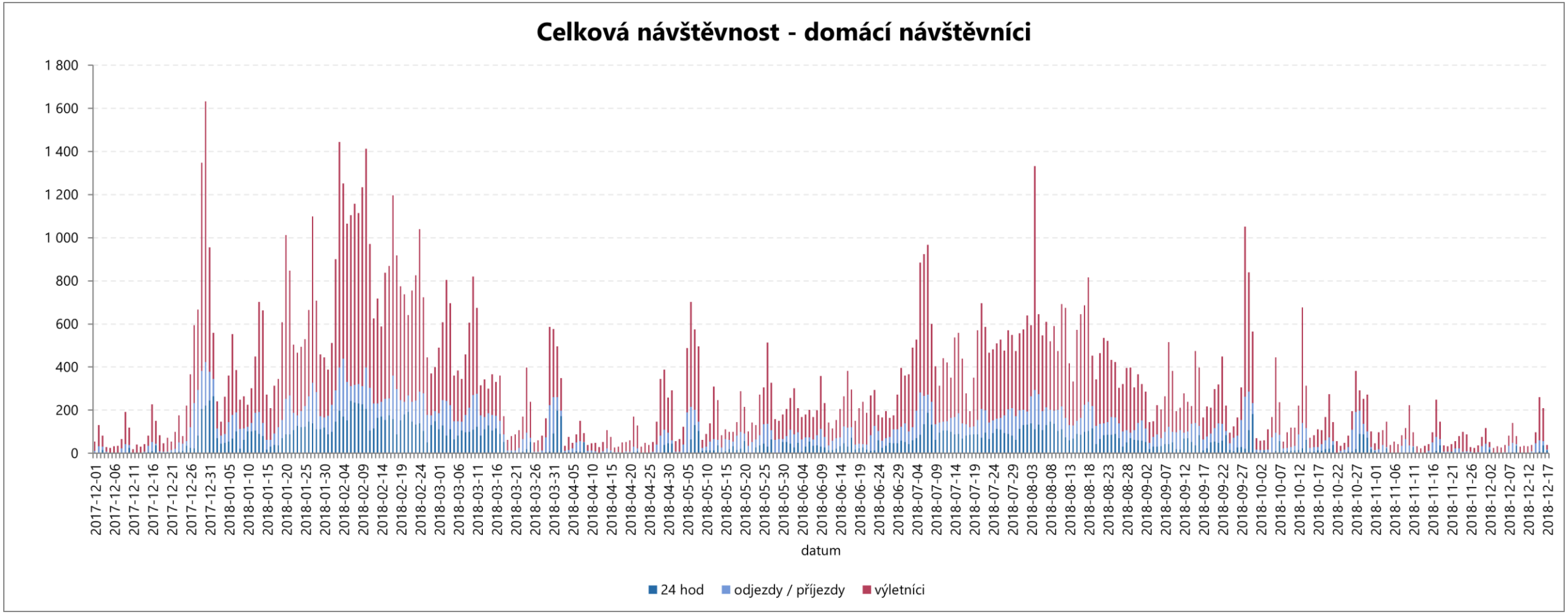

Ve spolupráci se společností CE-Traffic

Ramzová (1. 12. 2017 – 17. 12. 2018)

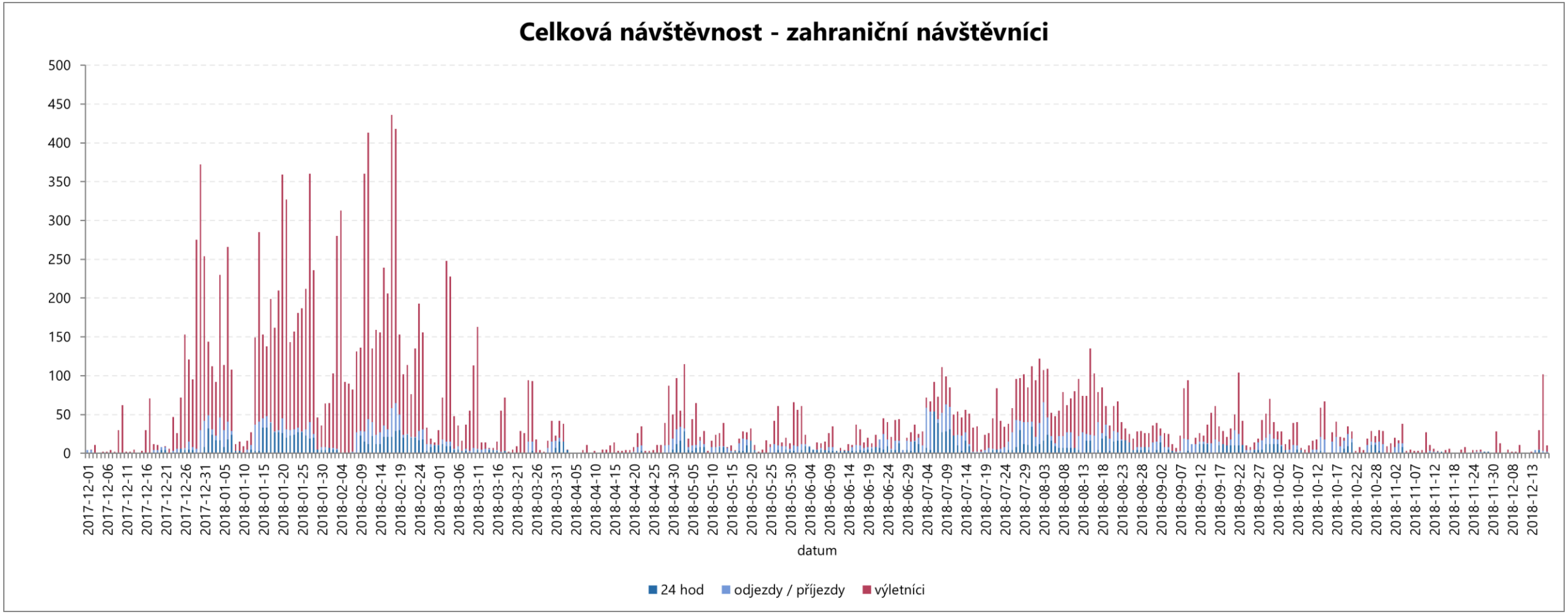

Ve spolupráci se společností CE-Traffic

Ramzová (1. 12. 2017 – 17. 12. 2018)

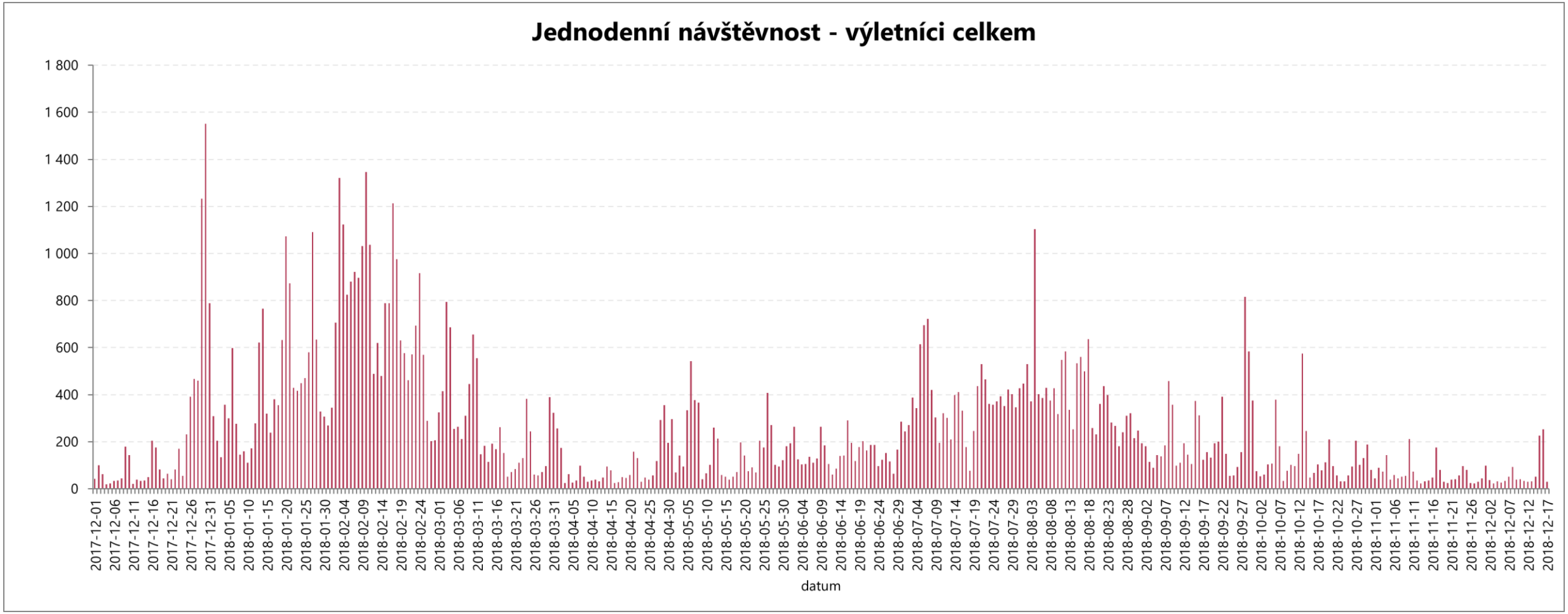

Ve spolupráci se společností CE-Traffic

Ramzová (1. 12. 2017 – 17. 12. 2018)

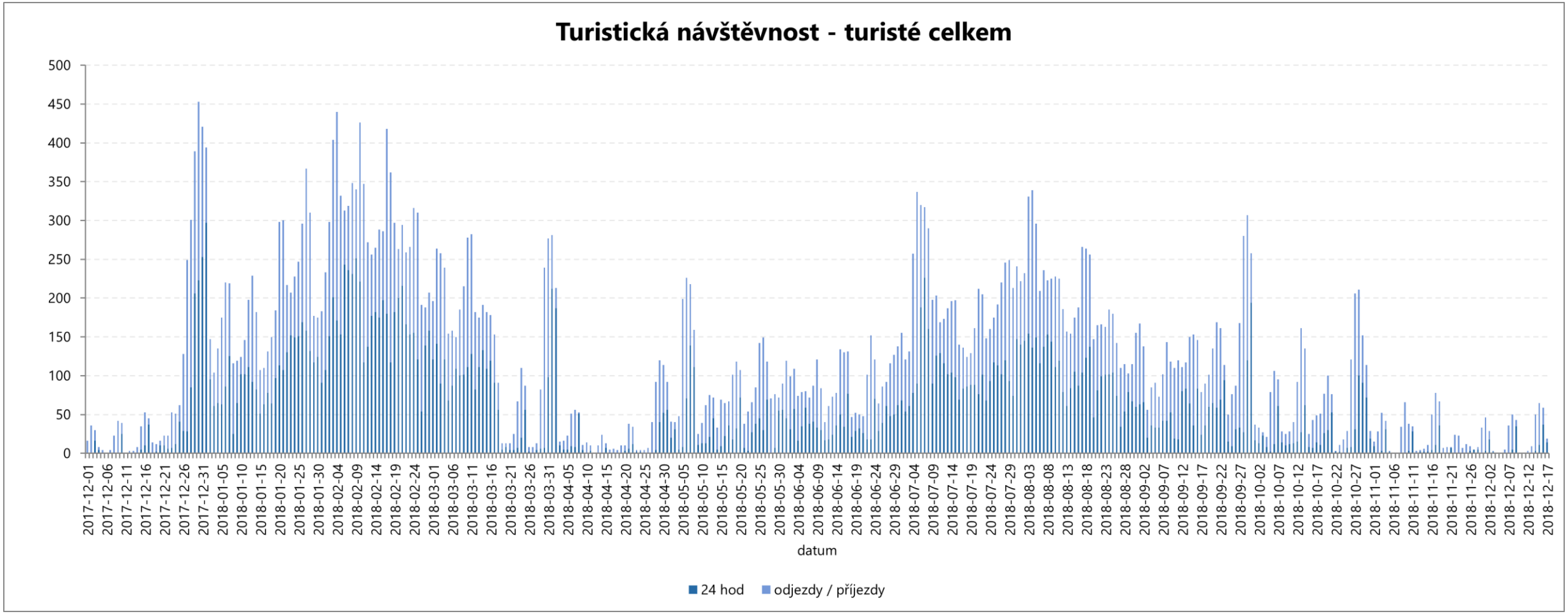

Ve spolupráci se společností CE-Traffic

Ramzová (1. 12. 2017 – 17. 12. 2018)

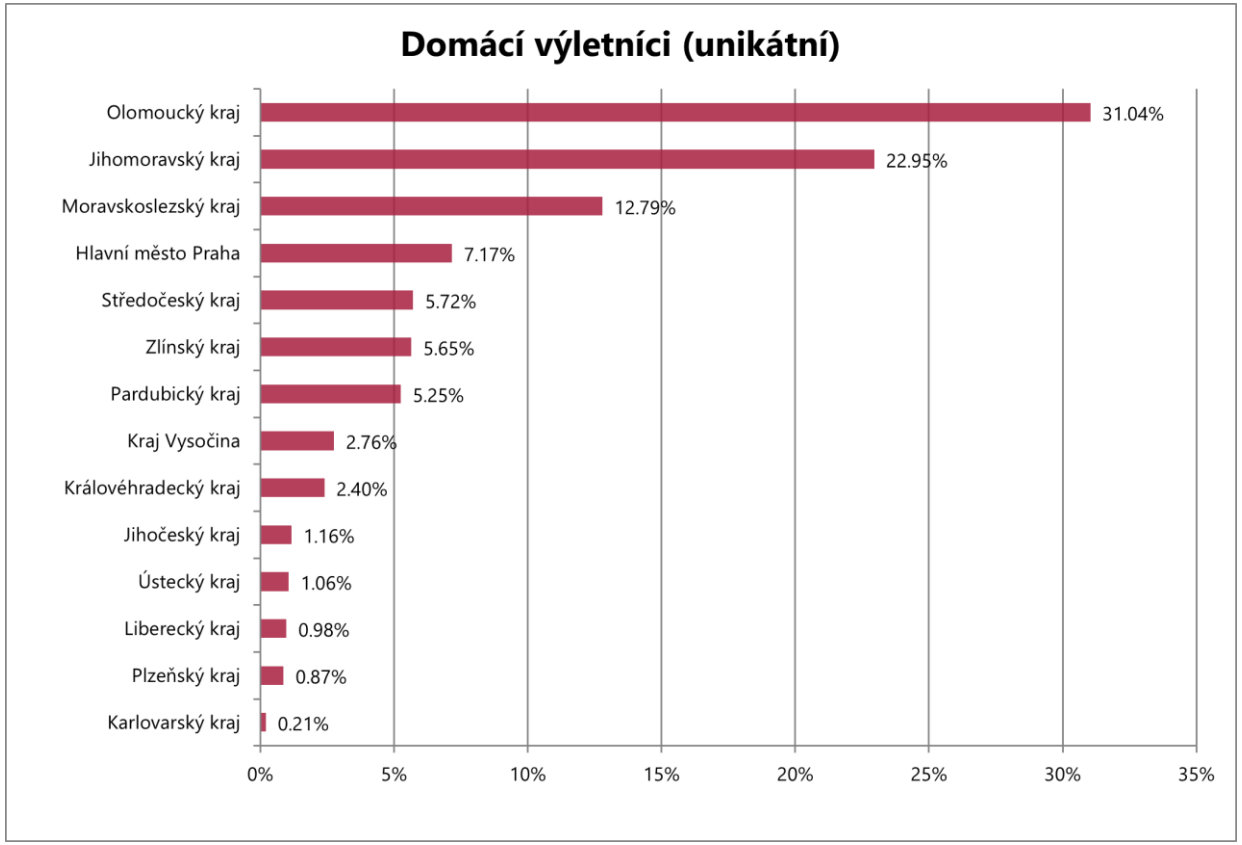

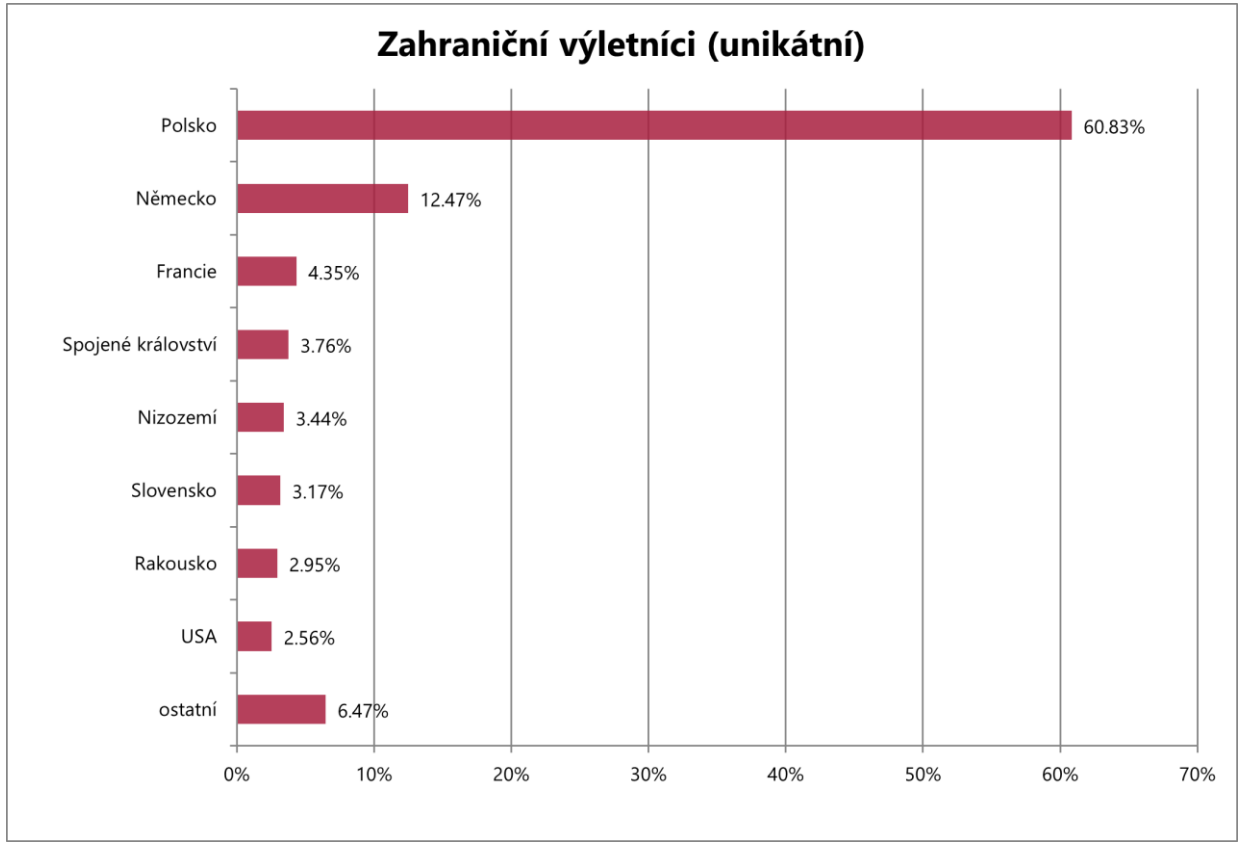

Ve spolupráci se společností CE-Traffic

Ramzová (1. 12. 2017 – 17. 12. 2018)

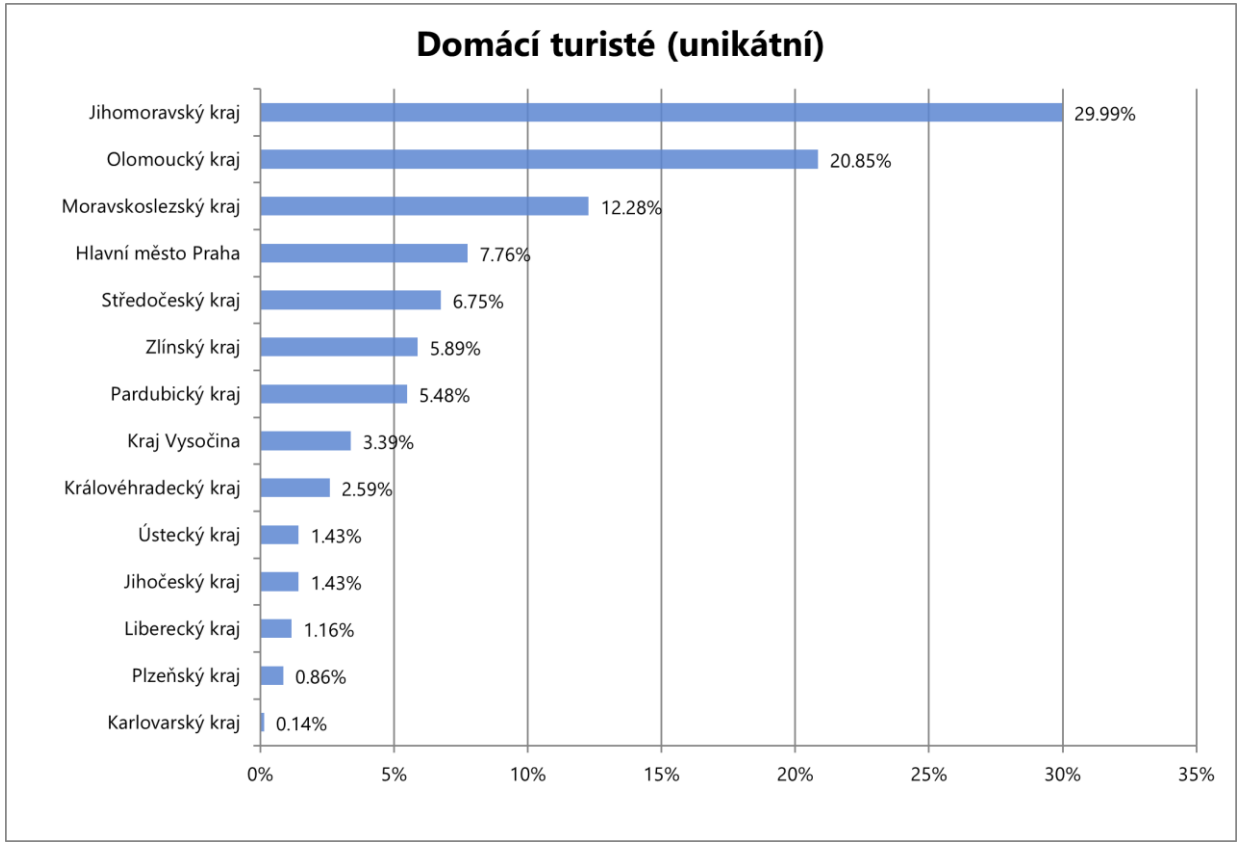

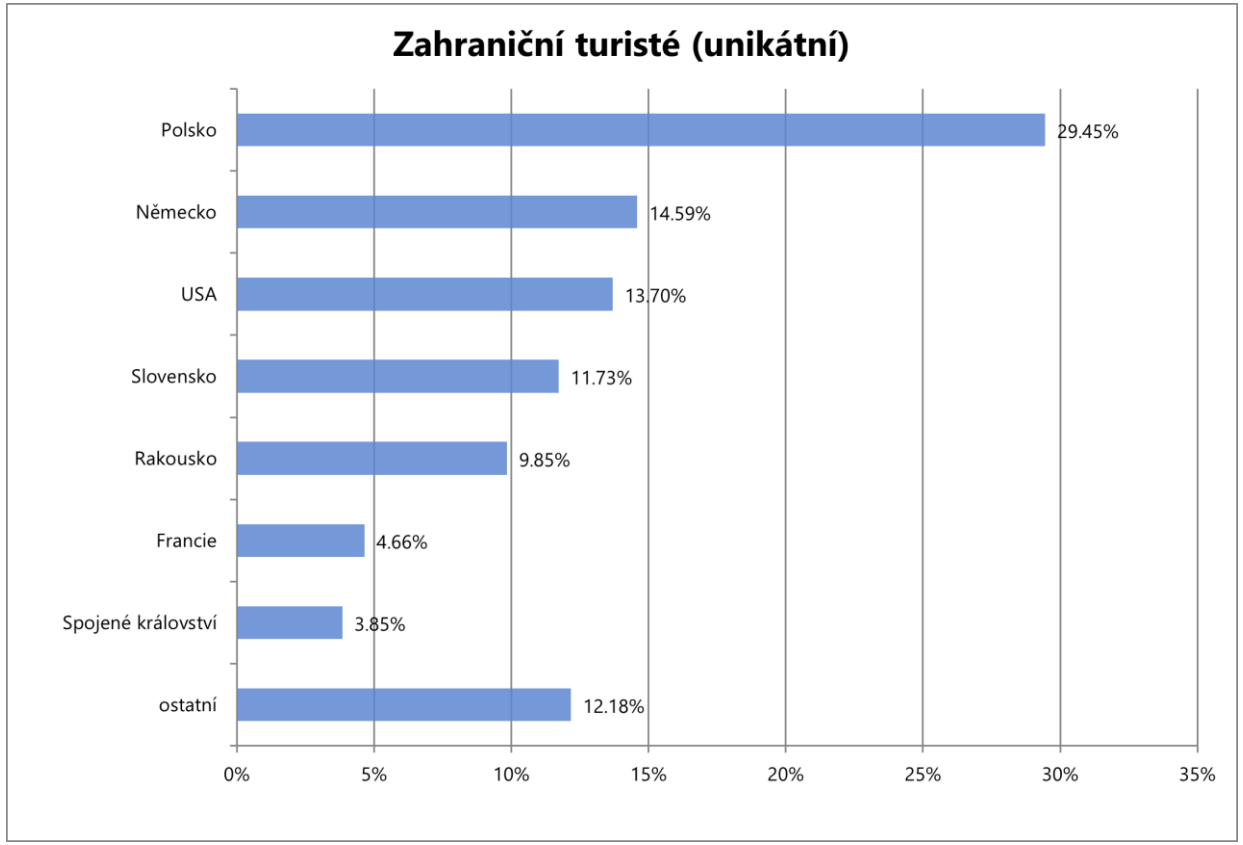

Ve spolupráci se společností CE-Traffic

Ramzová (1. 12. 2017 – 17. 12. 2018)

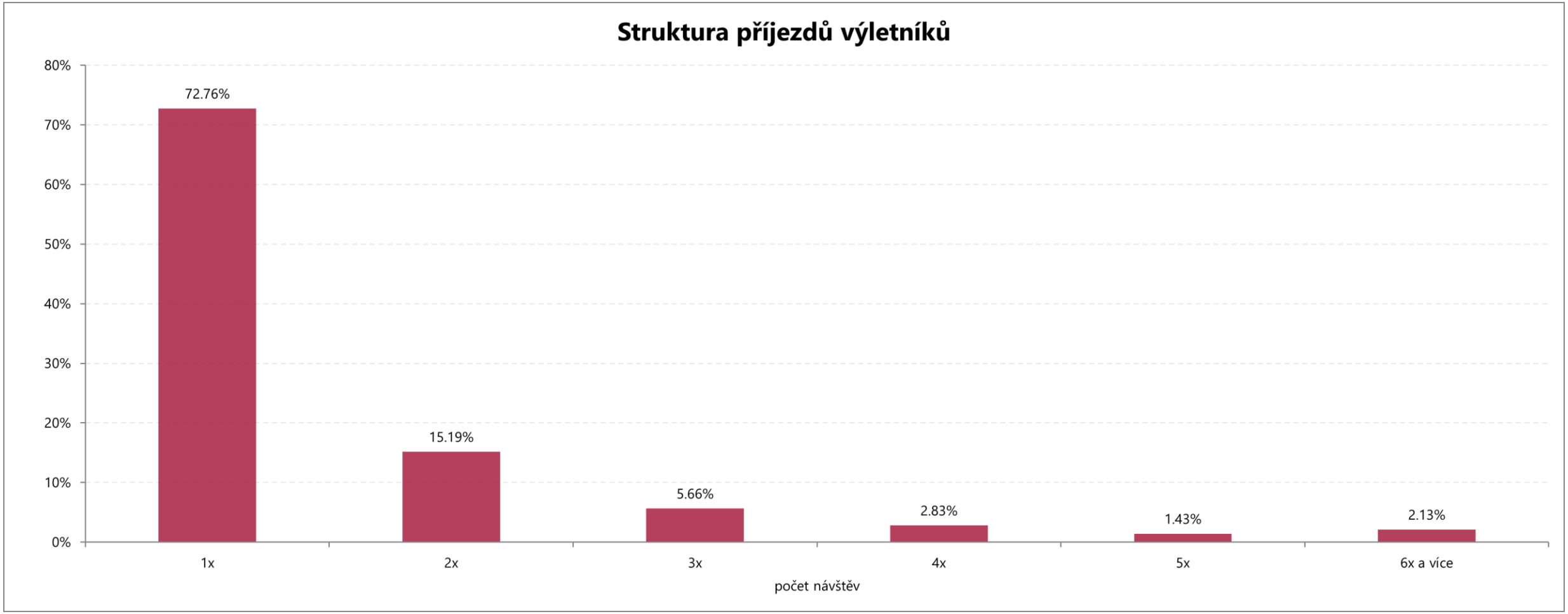

Ve spolupráci se společností CE-Traffic

Ramzová (1. 12. 2017 – 17. 12. 2018)

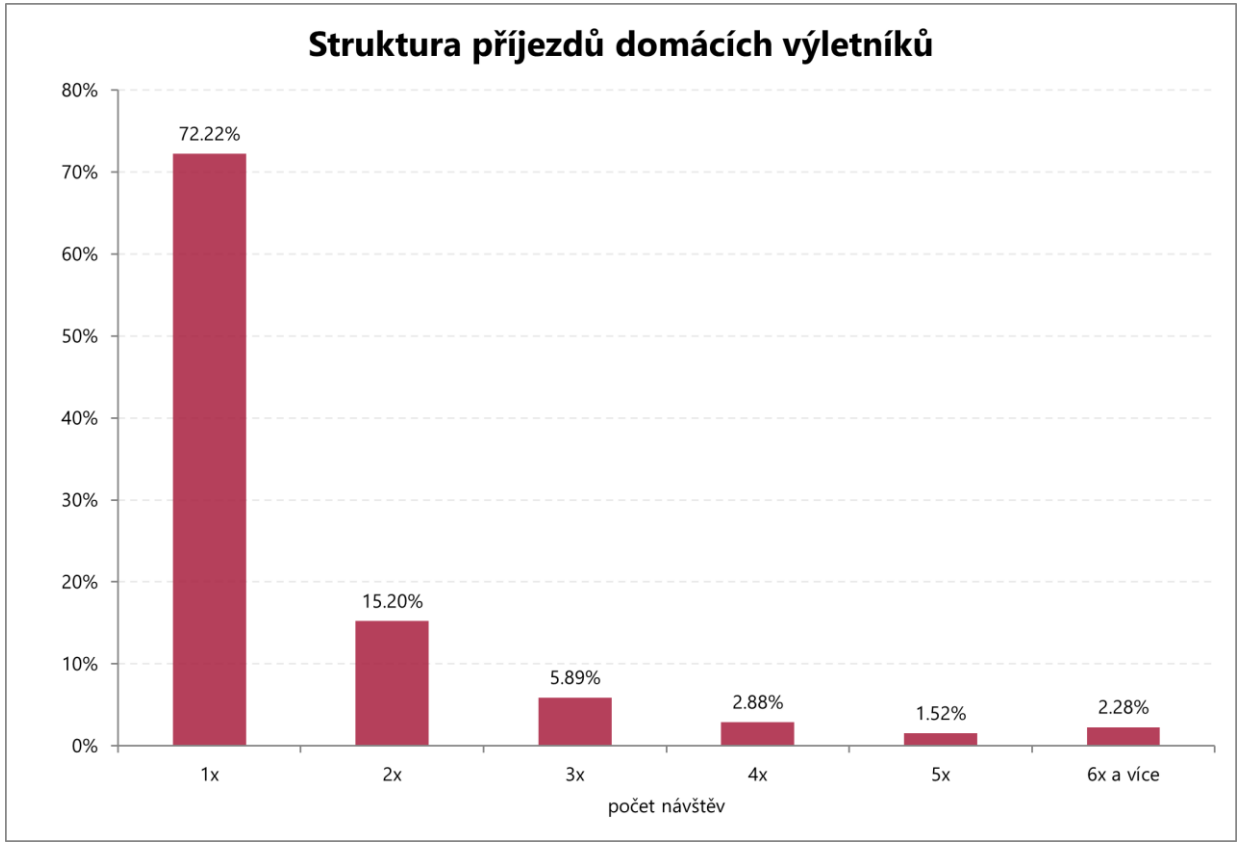

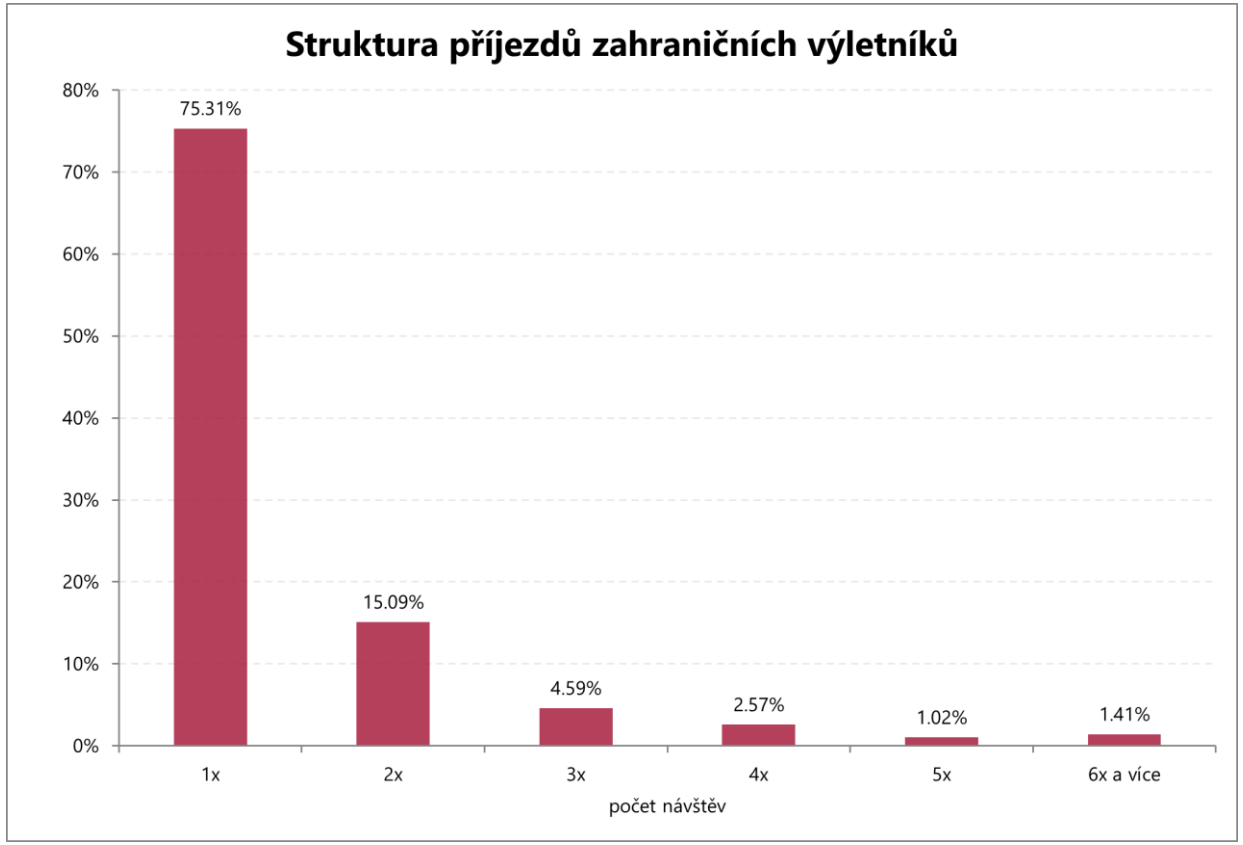

Ve spolupráci se společností CE-Traffic

Ramzová (1. 12. 2017 – 17. 12. 2018)

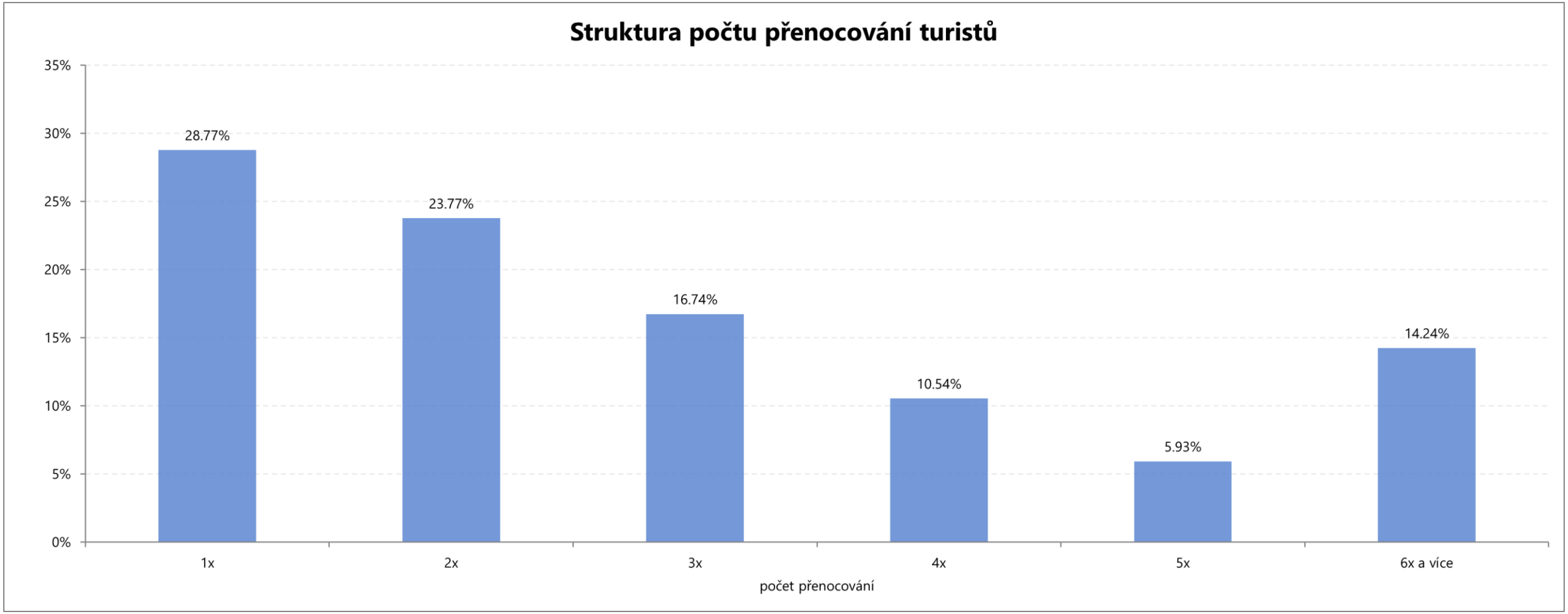

Ve spolupráci se společností CE-Traffic

Ramzová (1. 12. 2017 – 17. 12. 2018)

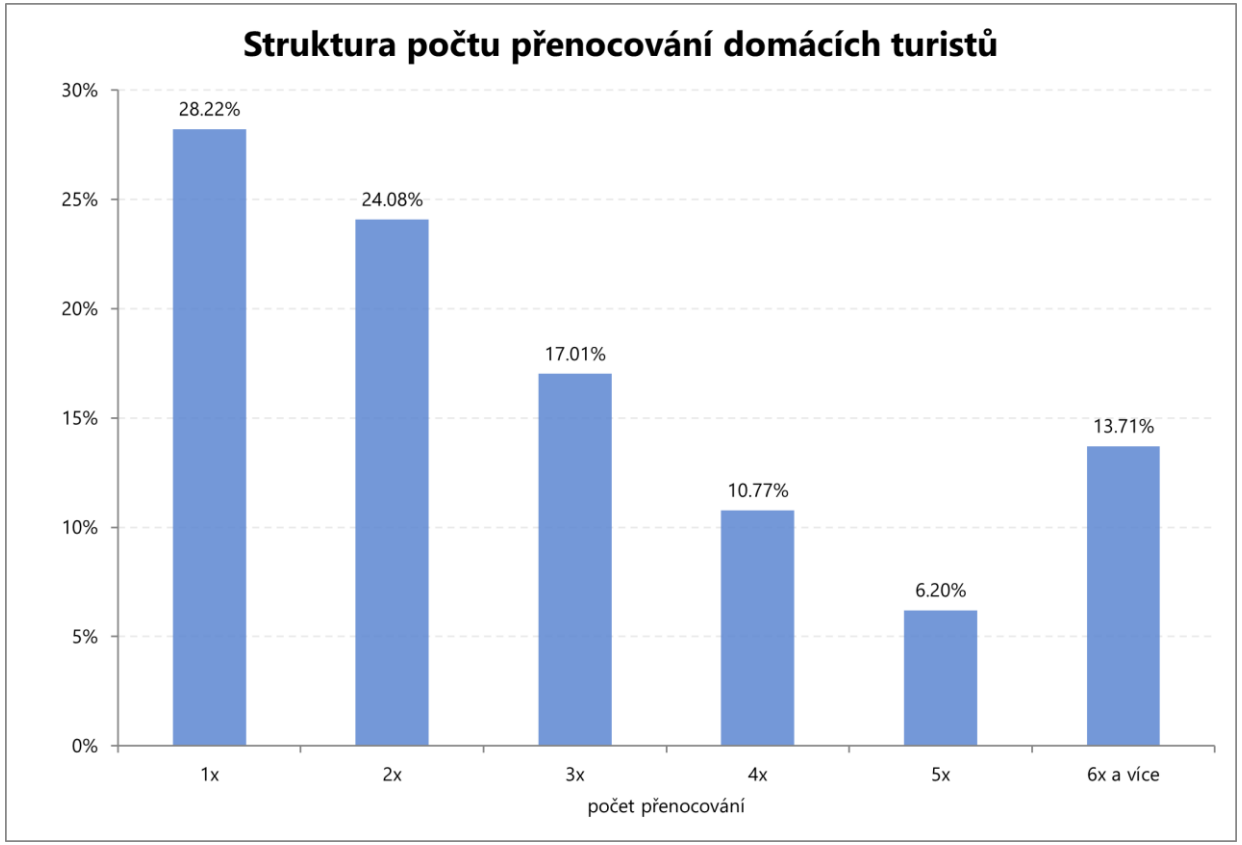

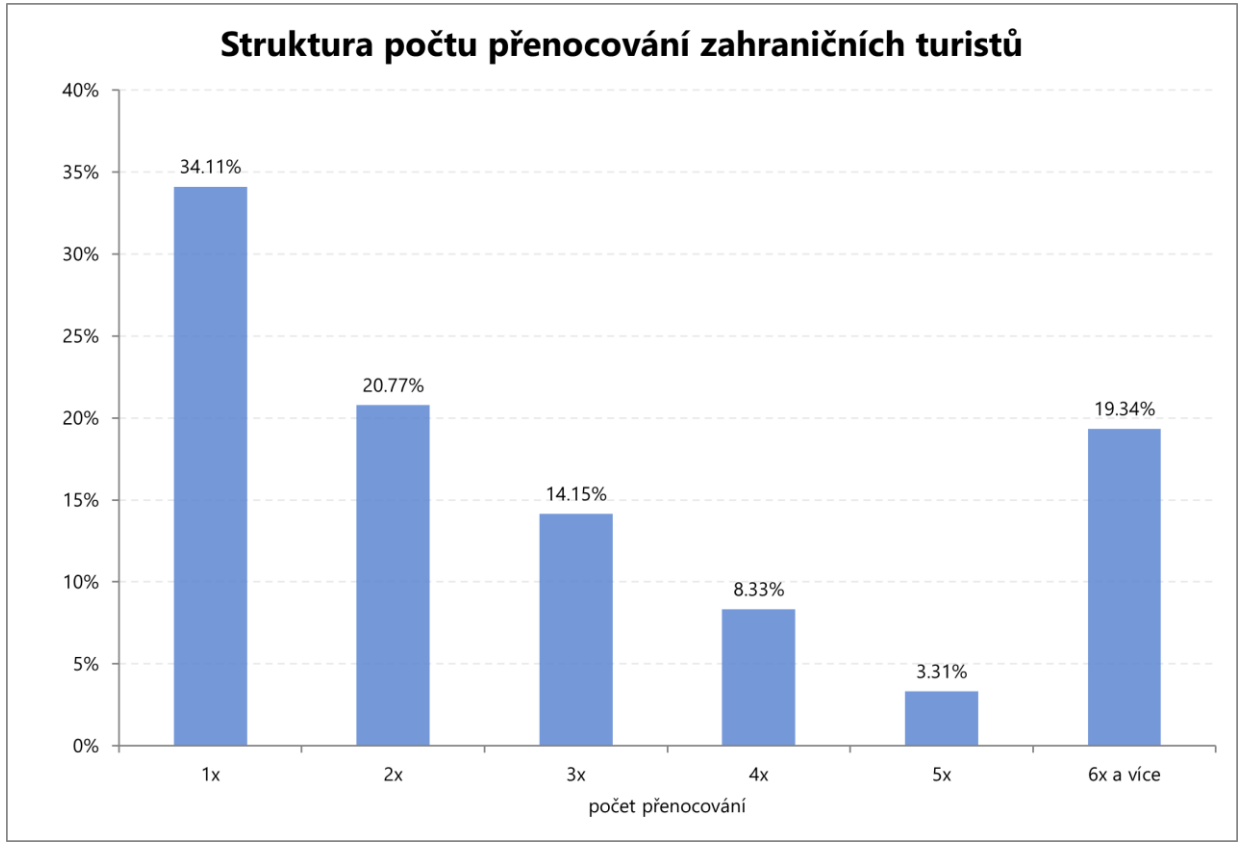

Ve spolupráci se společností CE-Traffic

Ramzová (1. 12. 2017 – 17. 12. 2018)

Výletníci - původ

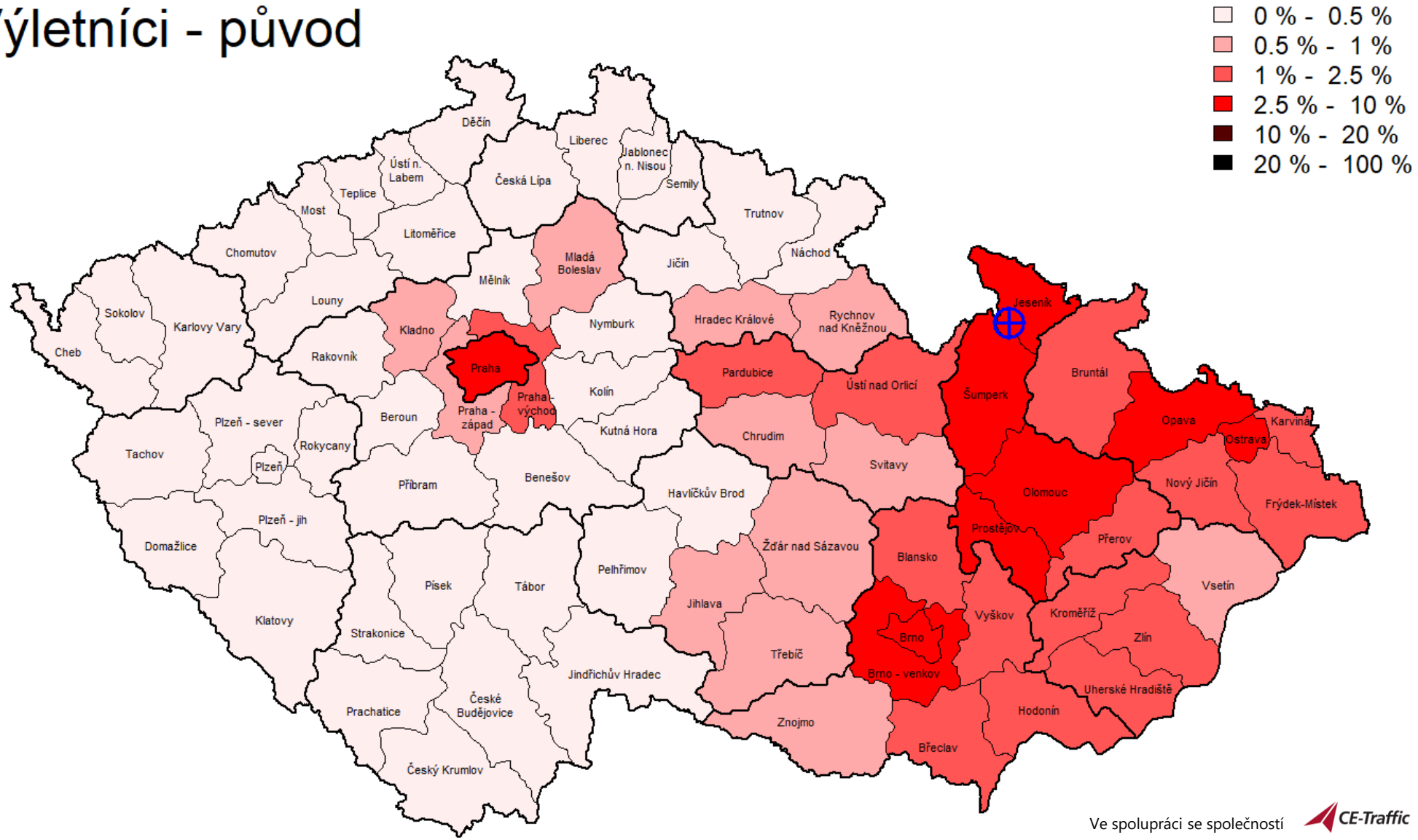

Ve spolupráci se společností CE-Traffic

Ramzová (1. 12. 2017 – 17. 12. 2018)

Turisté - původ

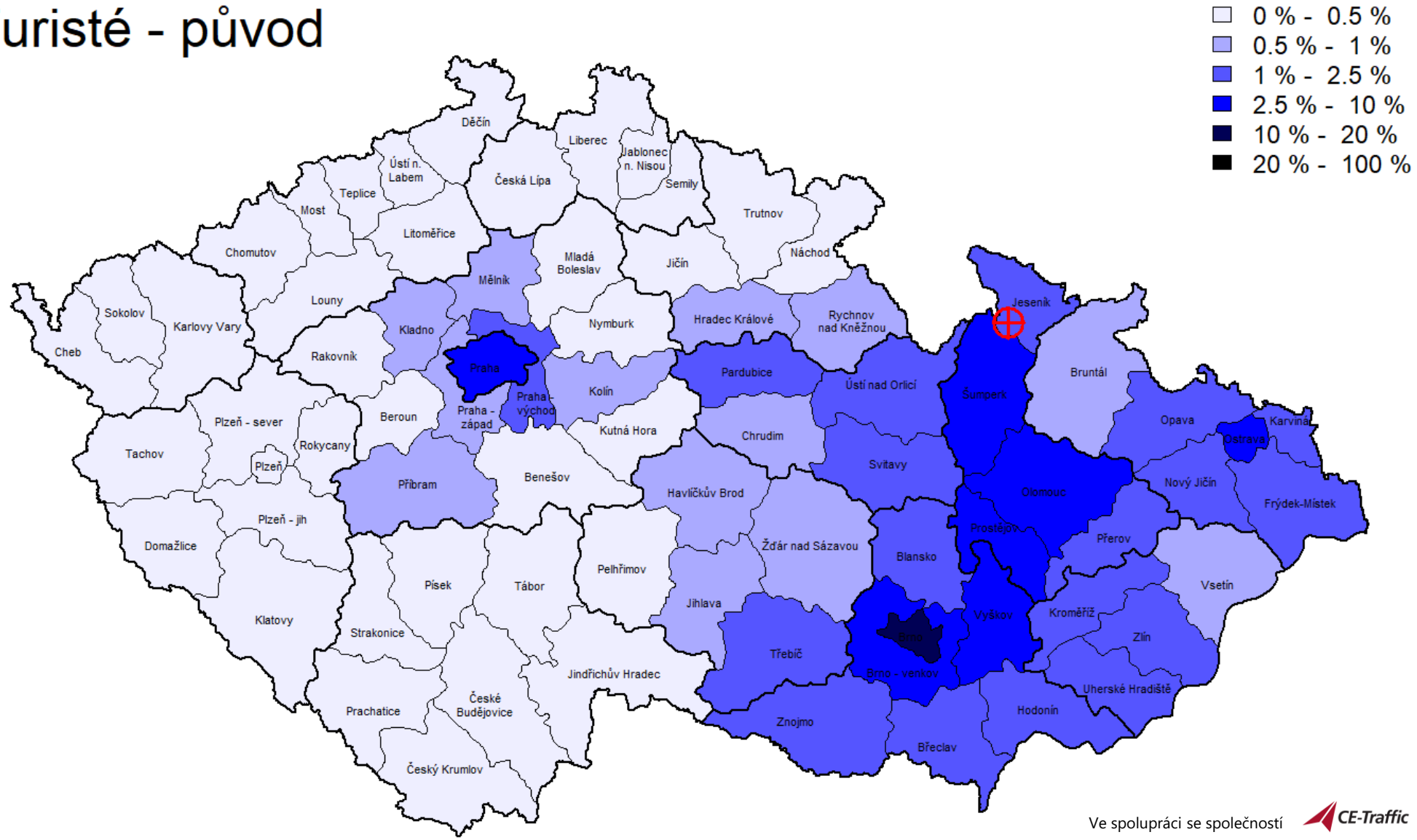

Ve spolupráci se společností CE-Traffic

Ramzová (1. 12. 2017 – 17. 12. 2018)

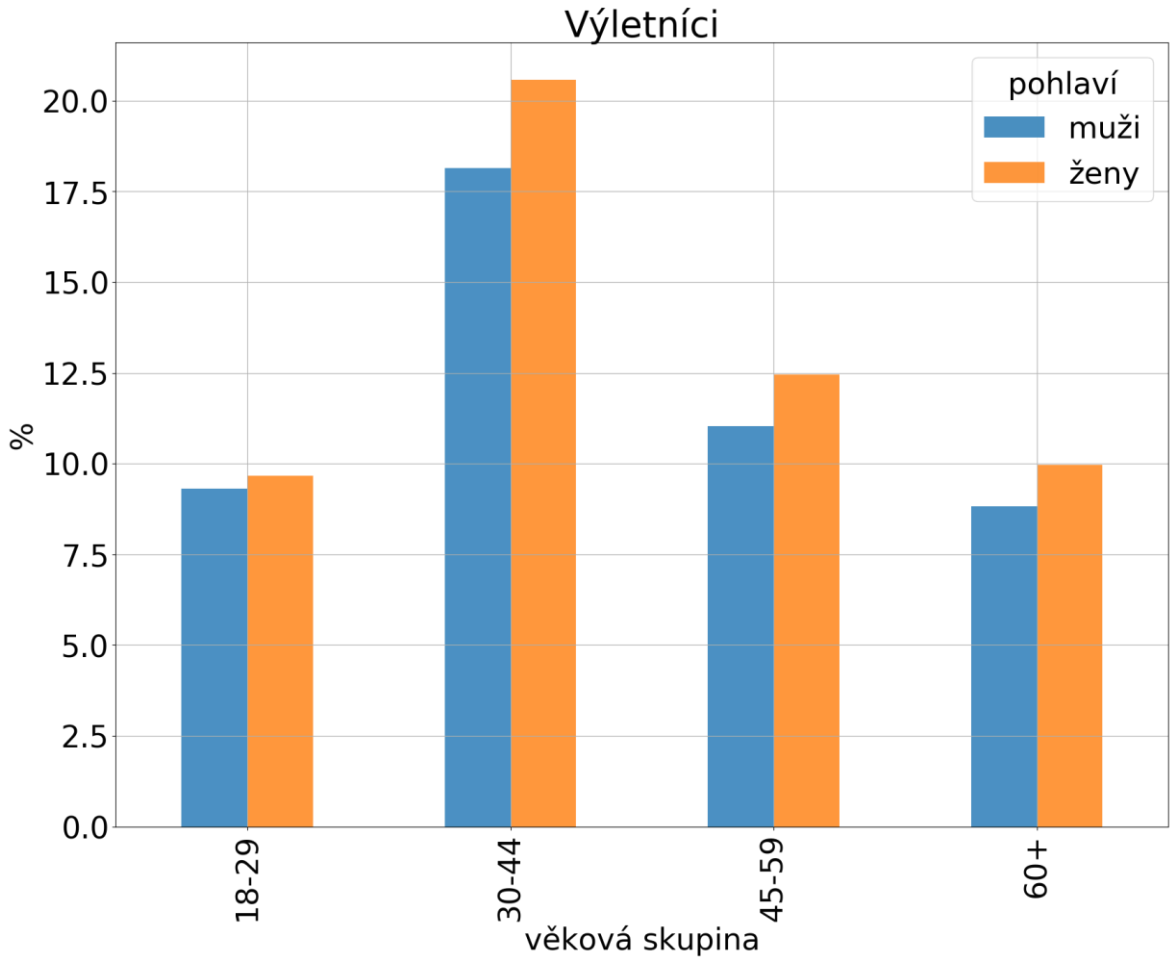

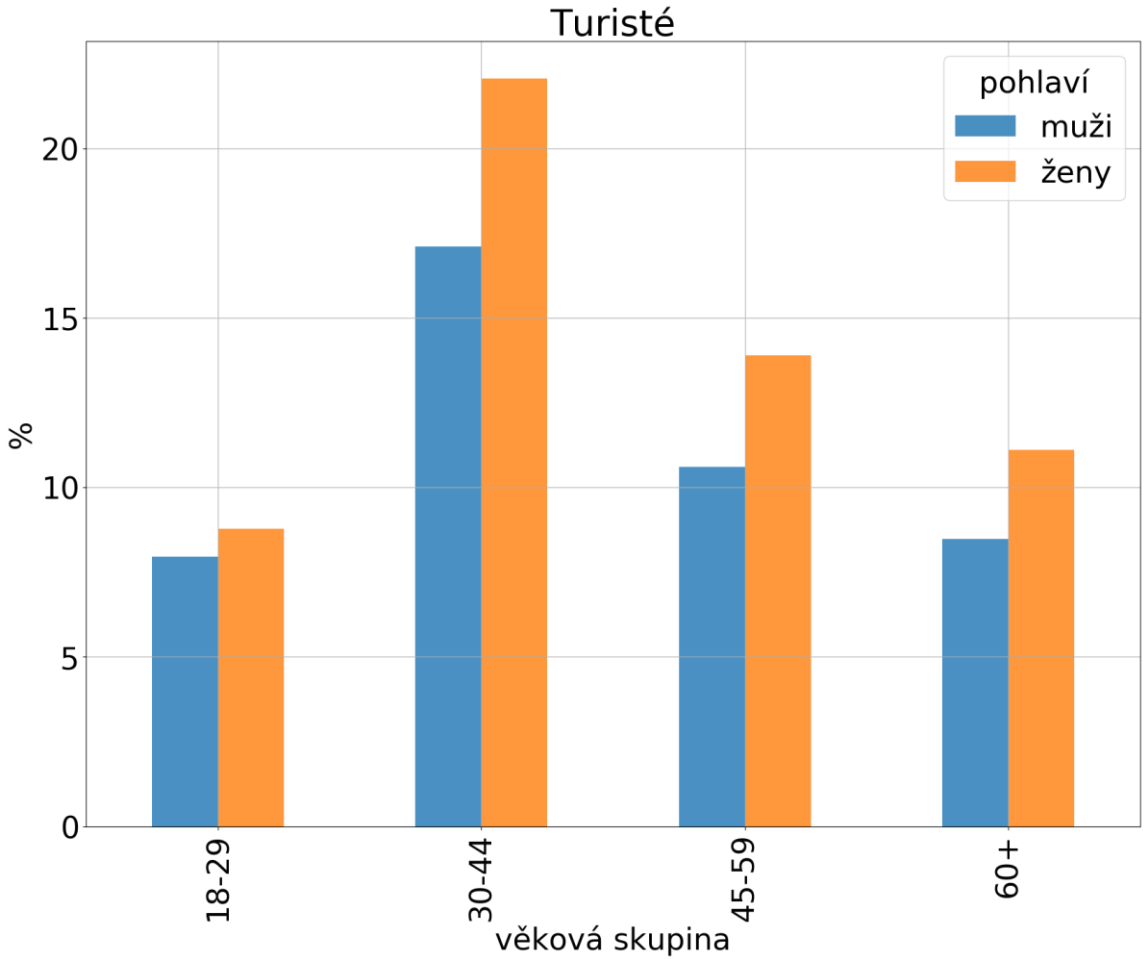

Ve spolupráci se společností CE-Traffic

Bělá pod Pradědem

- **Bělá pod Pradědem** se nachází v samotném srdci Hrubého Jeseníku, jižně od města Jeseník, na severní straně pod vrcholem Praděd, v údolí řeky Bělá.
- Tato větší obec je i dopravním uzlem, jelikož se zde spojují dvě důležité moravské cesty, silnice č. 44 a silnice č. 450.
- Z obce vede několik turistických tras na Malý Děd směrem až k Pradědu. Obec je součástí Euroregionu Praděd. V obci lze najít pozůstatky historického, středověkého opevnění.
- Bělá pod Pradědem je rozdělena na 4 část - Adolfovice, Domašov, Bělá a Filipovice.
- Bělá pod Pradědem nabízí dle statistik z ČSÚ (2017) **622 lůžek v 14 HUZ**.
- V Bělé pod Pradědem se nachází 521 rodinných domů, 8 bytových domů s 46 byty a **94 objektů individuální rekreace**.
- Nejvíce rodinných domů se nachází v Domašově a Adolfovicích, v Bělé a ve Filipovicích se nachází více objektů individuální rekreace.

Počet obyvatel

1 802 (2018)

Bytové domy

8 s 46 byty

Zdroj: mapy.cz

Bělá pod Pradědem – skiareály

Počet lanovek
(Skiareál Červenohorské sedlo)

1 čtyřsedačková

Počet vleků
(Skiareál Červenohorské sedlo)

7 vleků

Ceny celodenního skipasu
(Skiareál Červenohorské sedlo 2018/2019)

Dítě (9 let) – 400 Kč
Dospělý – 550 Kč

- **Skriareál Červenohorské Sedlo** je poměrně velký a moderní skiareál, dělící se na jižní a severní část. Leží v samotném srdci Jeseníků v nadmořských výškách od 862 do 1164 m. n. m.
- V areálu se nachází 5 sjezdovek o délce necelých 6 km. Pro snowboardisty jsou připravovány na sjezdovkách skoky.
- Obslužnost návštěvníků je zajištěna jednou čtyřsedačkovou lanovkou a několika dalšími vleky a skibusem.
- V areálu je dole pod vleky situované téměř celé středisko, kde se nachází celá řada kvalitních chat a hotelů, restaurací a barů.
- Pro začínající lyžaře je k dispozici lyžařská škola, půjčovna a skiservis.
- Možnost večerního lyžování.
- Více než 60 km běžkařských tras.
- **Skiareál Filipovice** je druhý areál nacházející se v obci Bělá pod Pradědem, který pro zimní zábavu nabízí 4 sjezdovky v celkové délce 3 km.
- Areál je vybaven dvěma vleky a jednou dvousedačkovou lanovkou.
- Filipovice jsou ideální jak pro začínající lyžaře, rodiny s dětmi, tak i snowboardisty, jelikož místní terén je rozmanitý a pravidelně upravován.

Bělá pod Pradědem – skiareály

9 km sjezdovek

2 červené sjezdovky

8 modrých sjezdovek

ČERVENOHORSKÉ SEDLO 862-1164 m n m

Zdroj: cervenohorskesedlo.eu

Skipark Filipovice

Zdroj: jeseniky.net

Zdroj: cervenohorskesedlo.eu

Červenohorské sedlo, Filipovice – celková návštěvnost (1. 12. 2017 – 17. 12. 2018)

	DOMÁCÍ	ZAHRANIČNÍ	CELKEM
Turisté	16 006	1 427	17 433
24 hod pobyty	30 033	2 430	32 463
Přenocování	47 077	3 772	50 849
Turistodny	63 185	5 224	68 409
Podíl turistů	*92%*	*8%*	*100%*
Počet 24 hod na turistu	*1,88*	*1,70*	*1,86*
Počet přenocování na turistu	*2,94*	*2,64*	*2,92*
Počet turistodnů na turistu	*3,95*	*3,66*	*3,92*
Výletníci	55 576	11 588	67 164
Výletodny	91 298	16 745	108 043
Podíl výletníků	*83%*	*17%*	*100%*
Počet výletodnů na výletníka	*1,64*	*1,45*	*1,61*
Návštěvníci	71 582	13 015	84 597
Návštěvodny	154 483	21 969	176 452
Podíl návštěvníků	*85%*	*15%*	*100%*

Červenohorské sedlo, Filipovice (1. 12. 2017 – 17. 12. 2018)

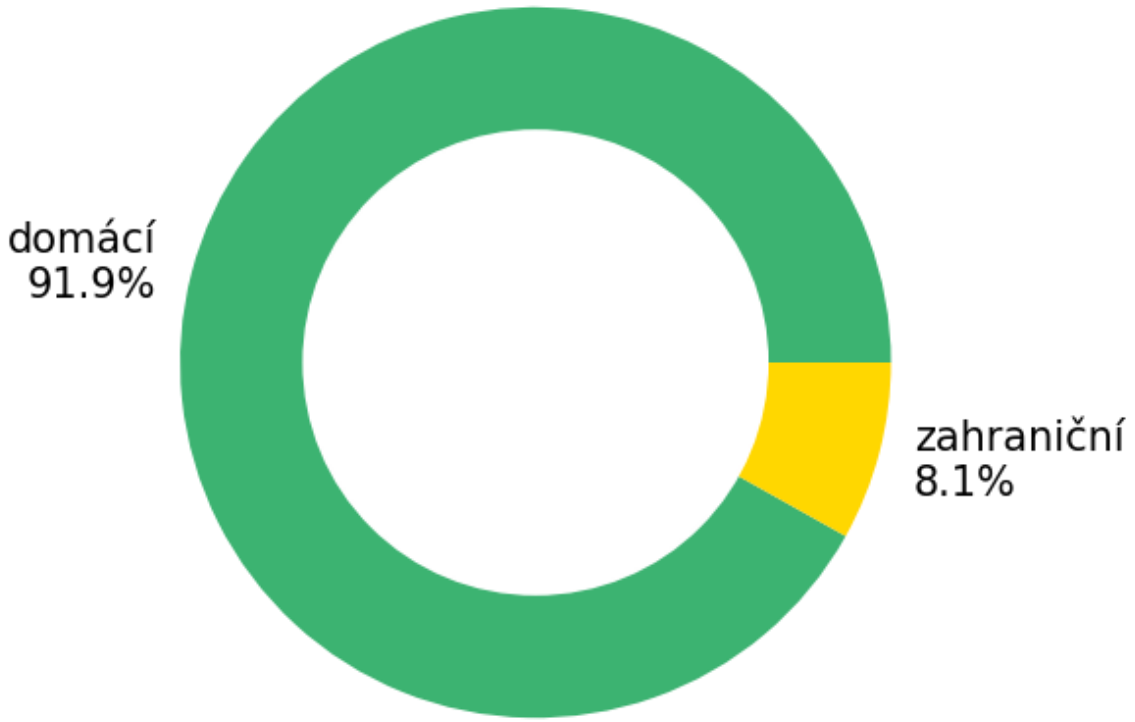

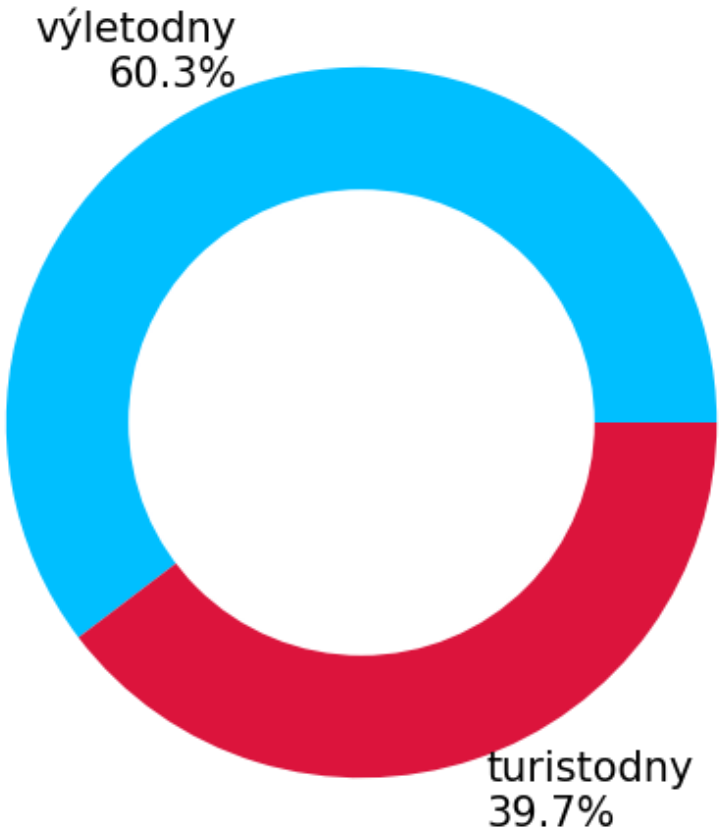

Ve spolupráci se společností CE-Traffic

Červenohorské sedlo, Filipovice (1. 12. 2017 – 17. 12. 2018)

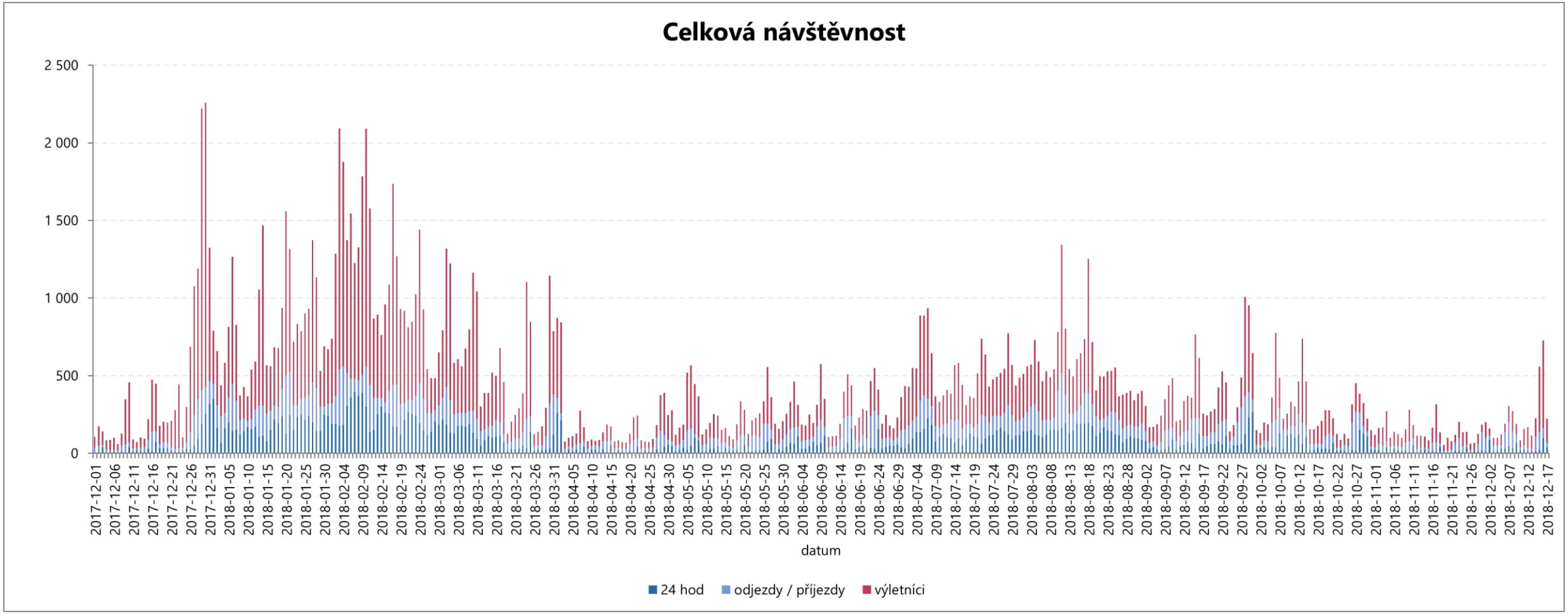

Ve spolupráci se společností CE-Traffic

Červenohorské sedlo, Filipovice (1. 12. 2017 – 17. 12. 2018)

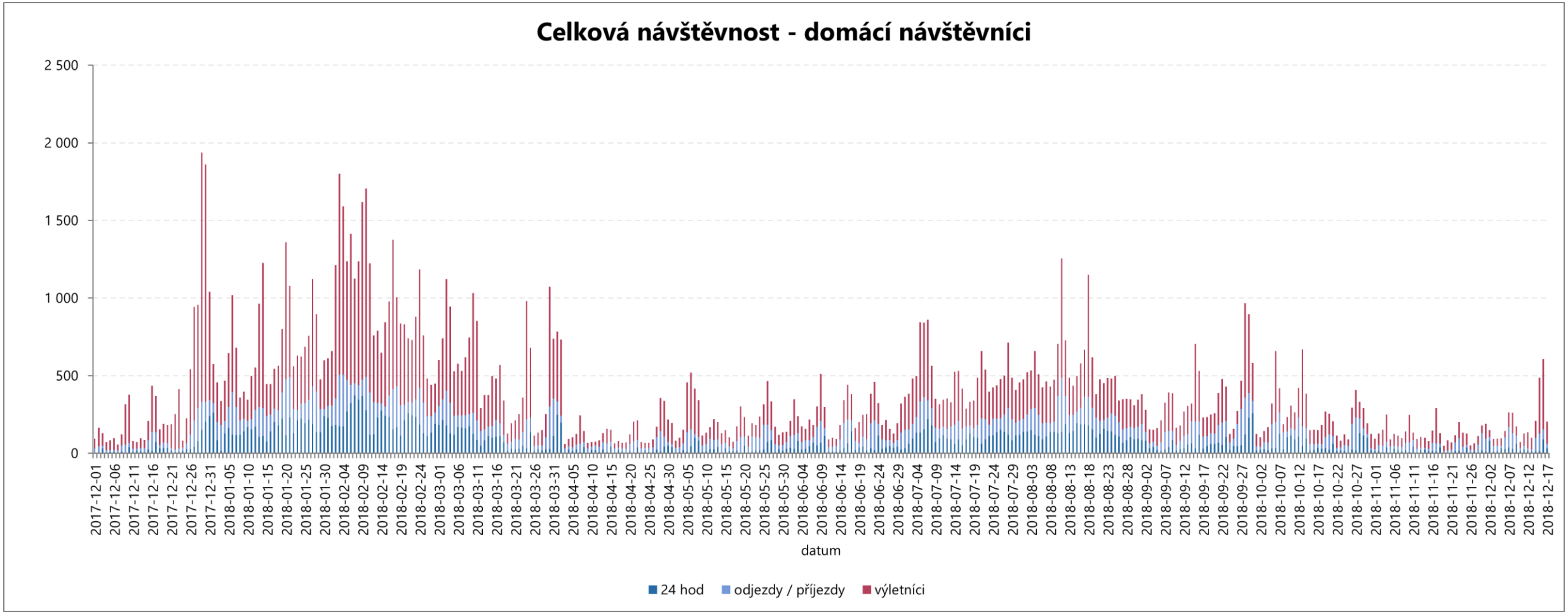

Ve spolupráci se společností CE-Traffic

Červenohorské sedlo, Filipovice (1. 12. 2017 – 17. 12. 2018)

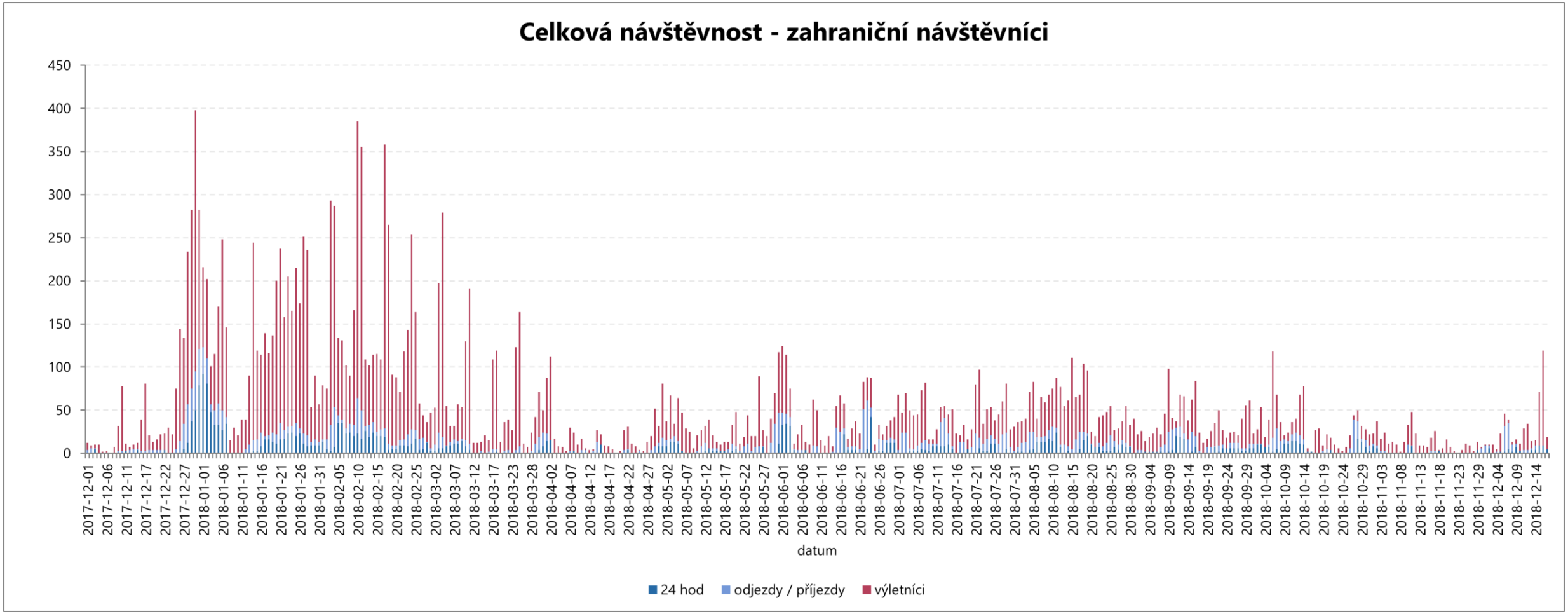

Ve spolupráci se společností CE-Traffic

Červenohorské sedlo, Filipovice (1. 12. 2017 – 17. 12. 2018)

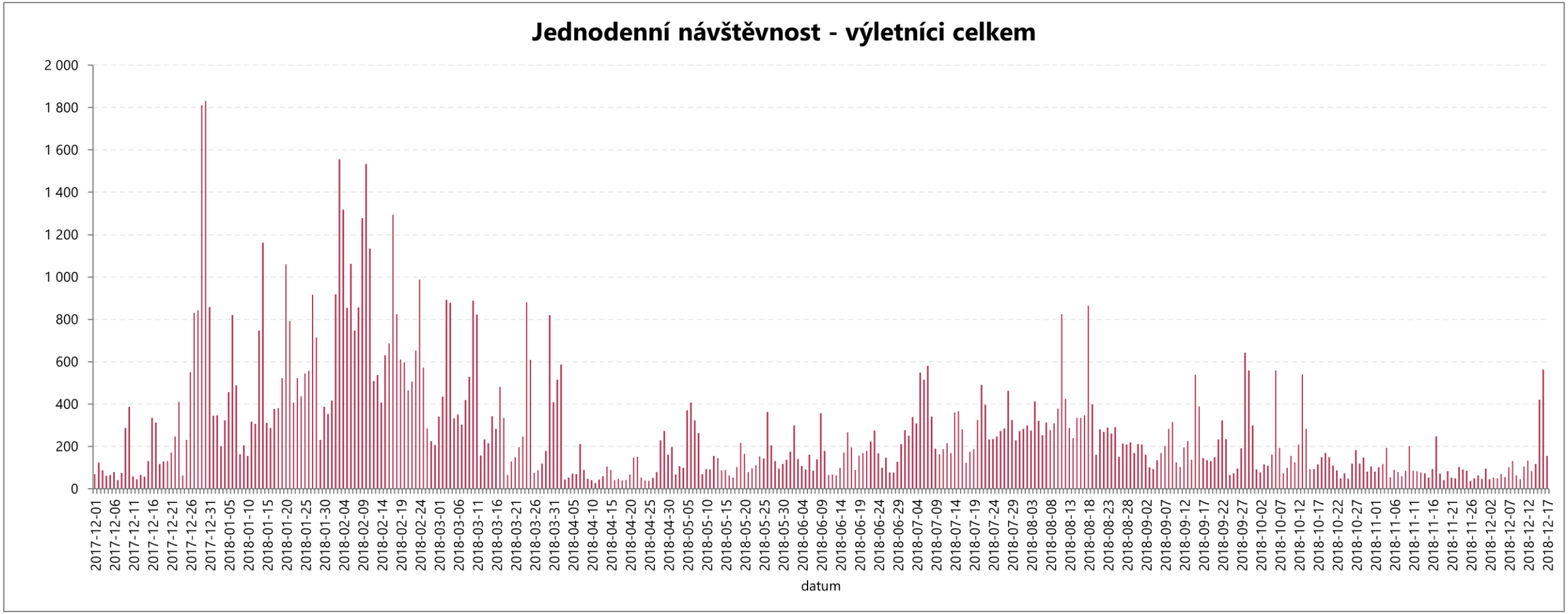

Ve spolupráci se společností CE-Traffic

Červenohorské sedlo, Filipovice (1. 12. 2017 – 17. 12. 2018)

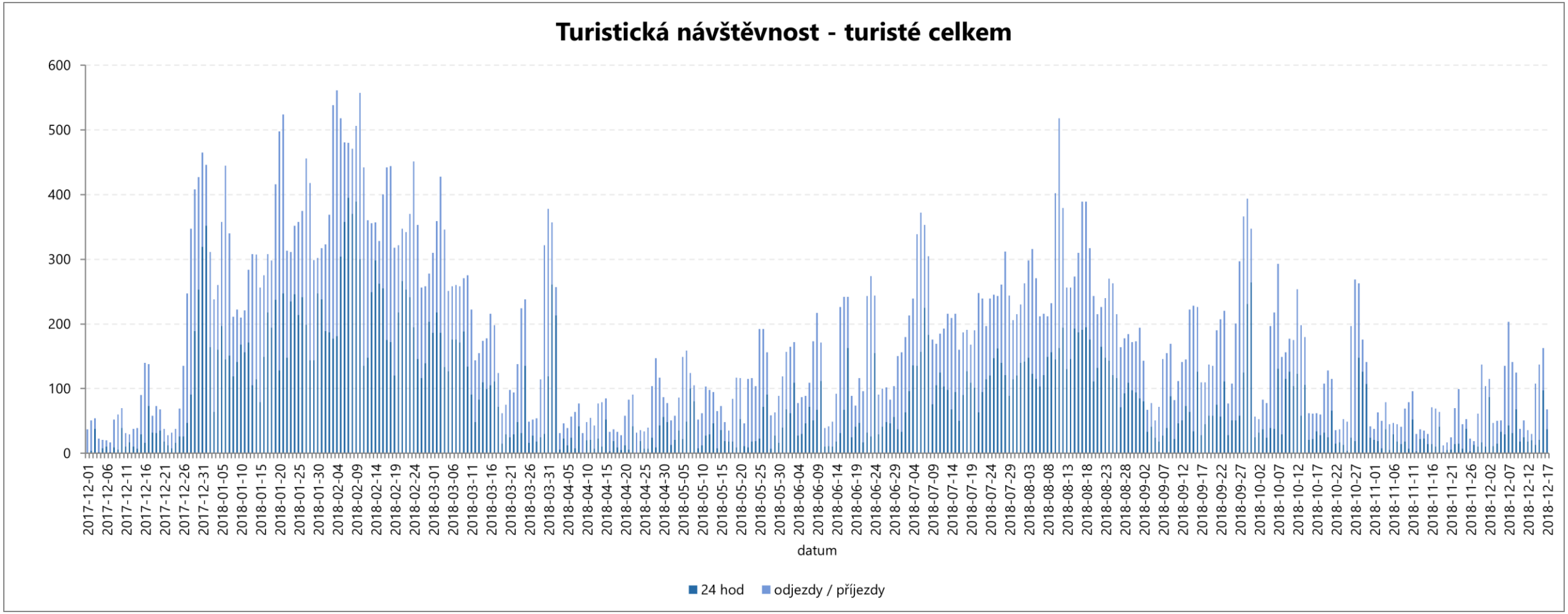

Ve spolupráci se společností CE-Traffic

Červenohorské sedlo, Filipovice (1. 12. 2017 – 17. 12. 2018)

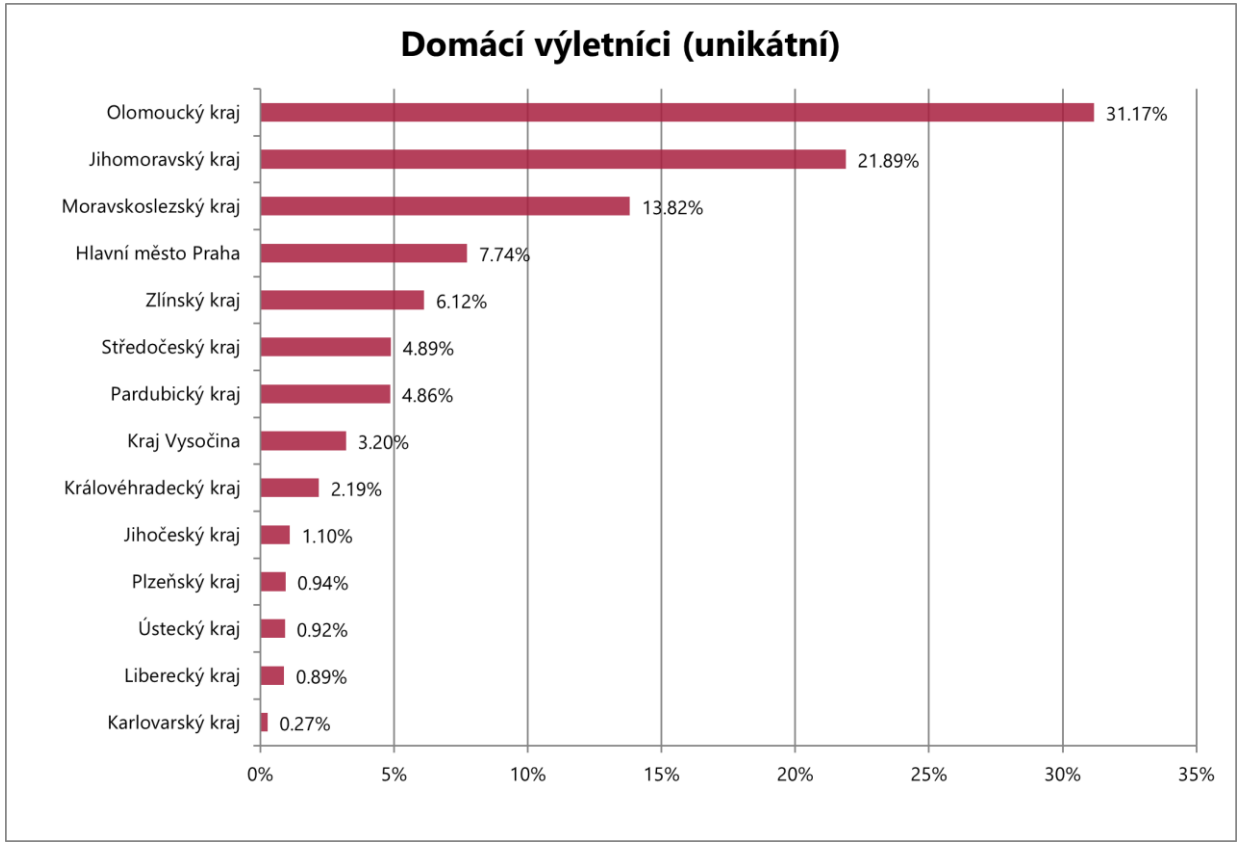

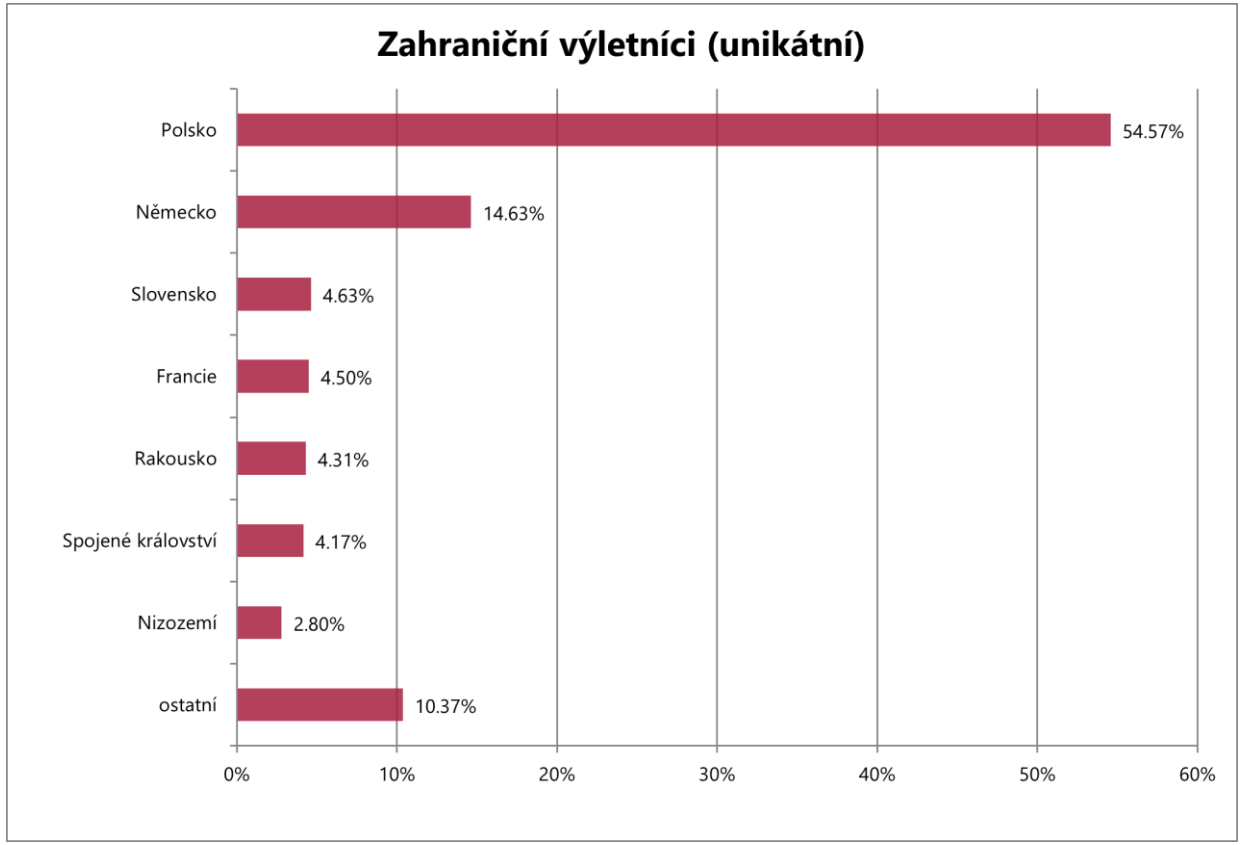

Ve spolupráci se společností CE-Traffic

Červenohorské sedlo, Filipovice (1. 12. 2017 – 17. 12. 2018)

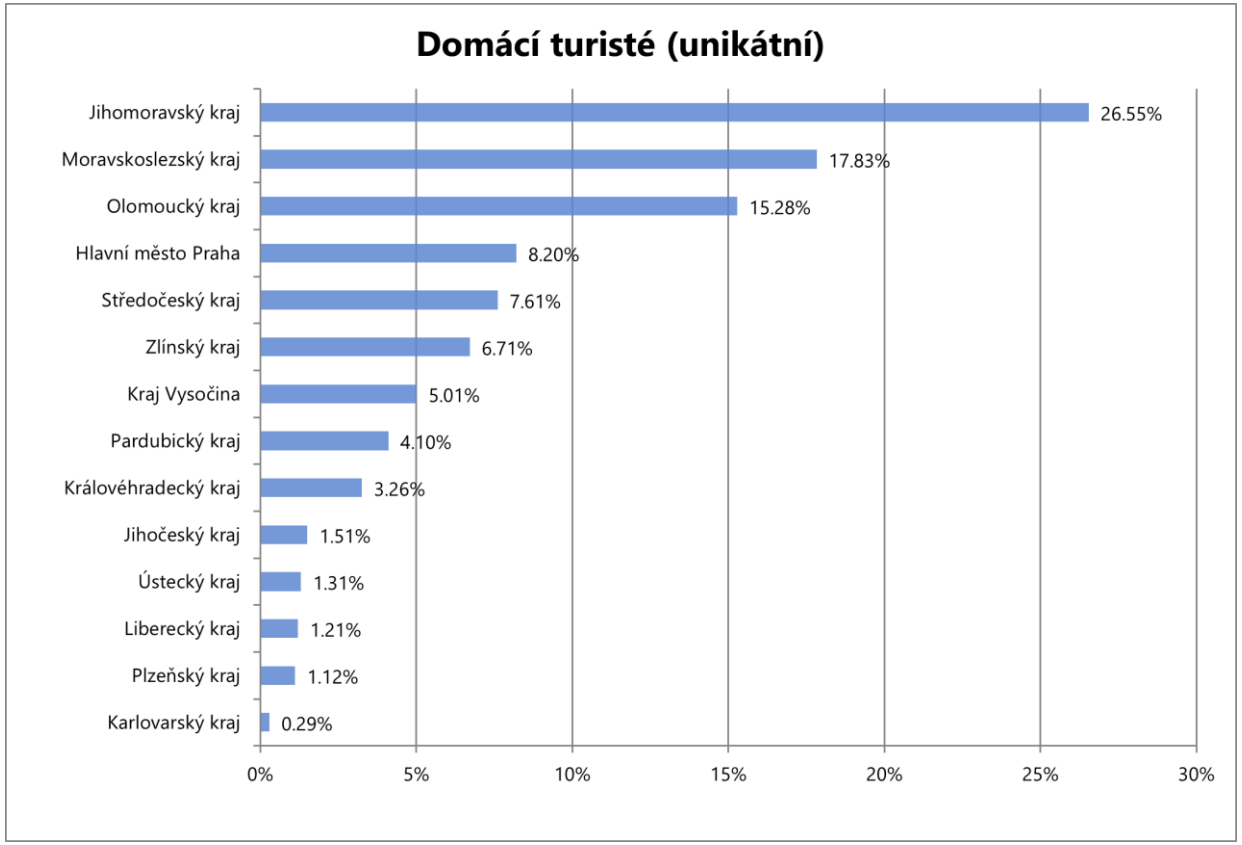

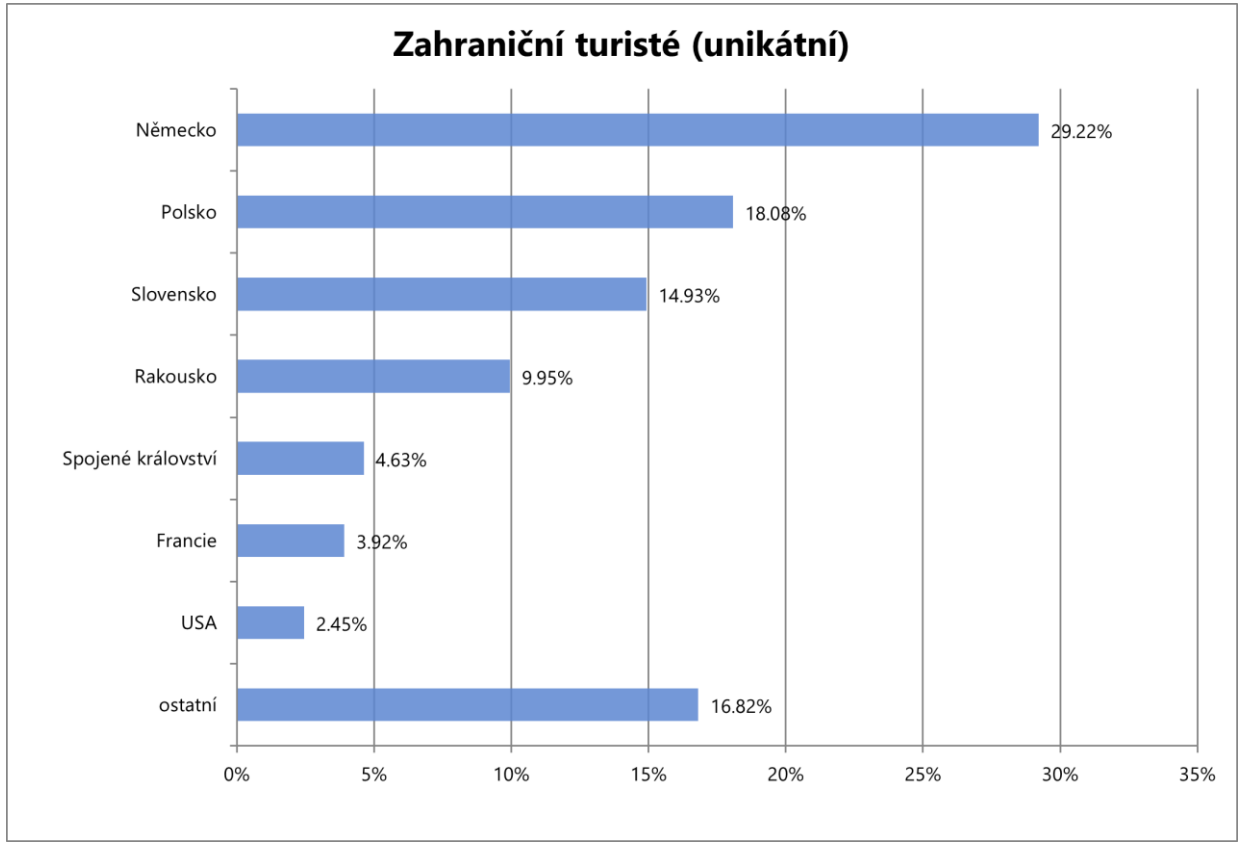

Ve spolupráci se společností CE-Traffic

Červenohorské sedlo, Filipovice (1. 12. 2017 – 17. 12. 2018)

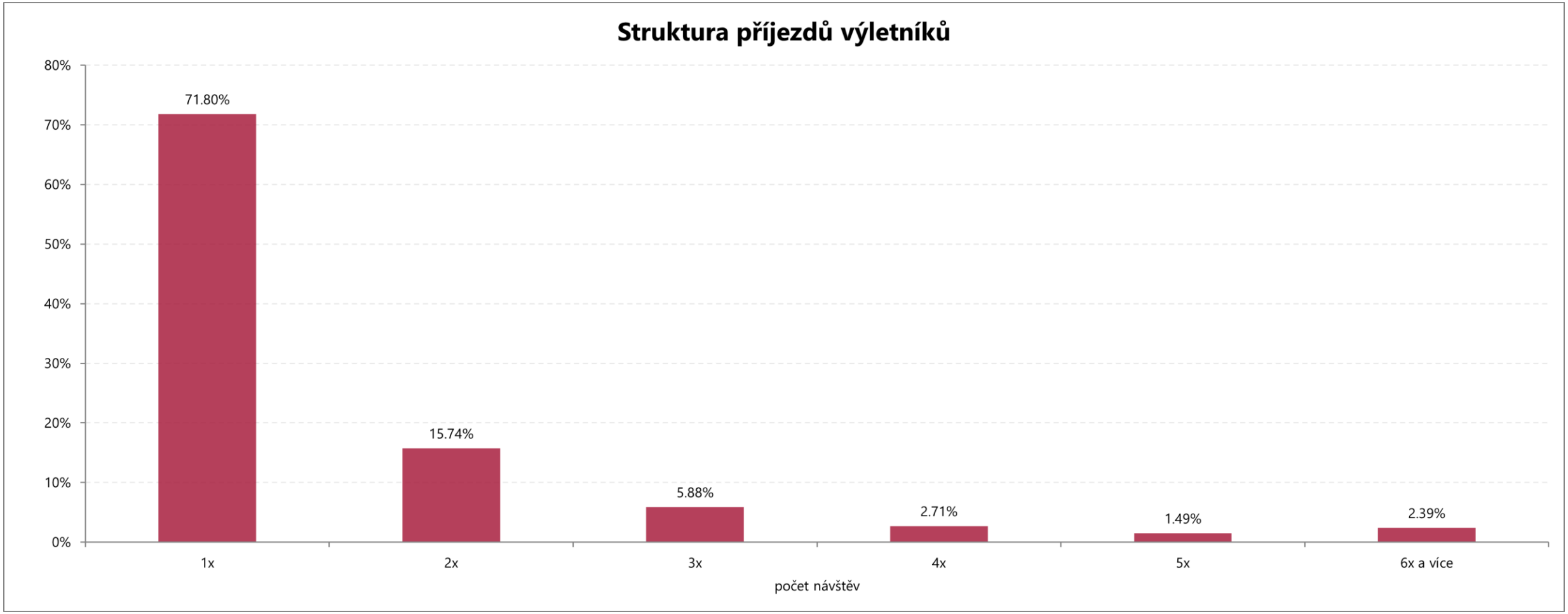

Ve spolupráci se společností CE-Traffic

Červenohorské sedlo, Filipovice (1. 12. 2017 – 17. 12. 2018)

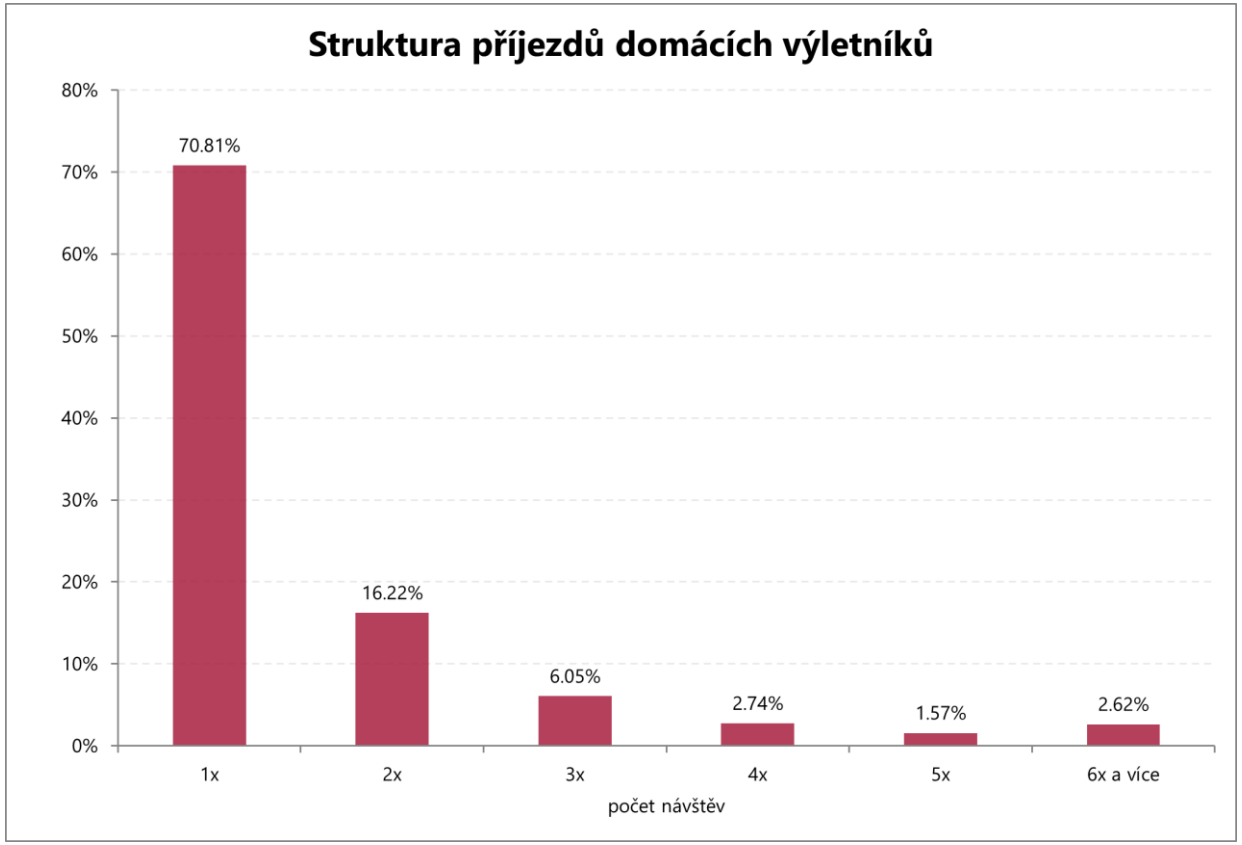

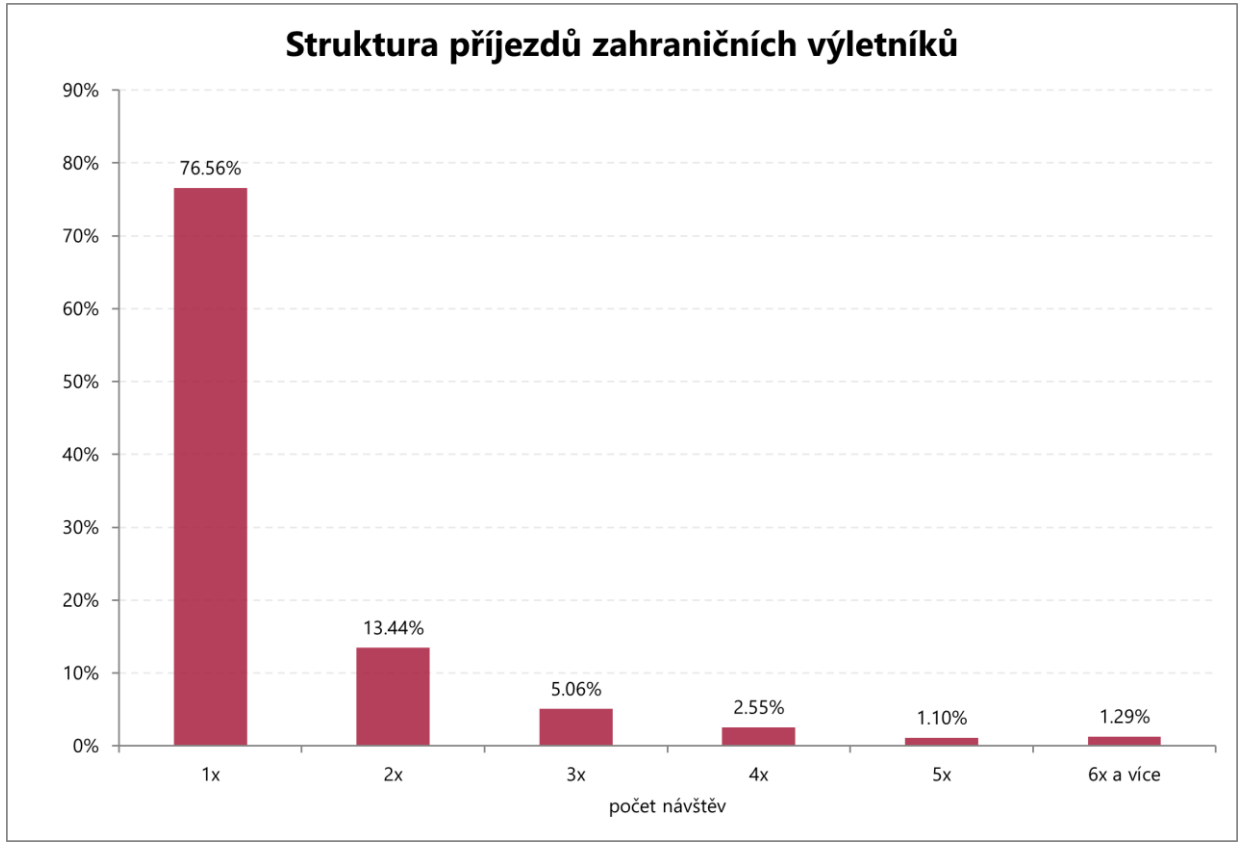

Ve spolupráci se společností CE-Traffic

Červenohorské sedlo, Filipovice (1. 12. 2017 – 17. 12. 2018)

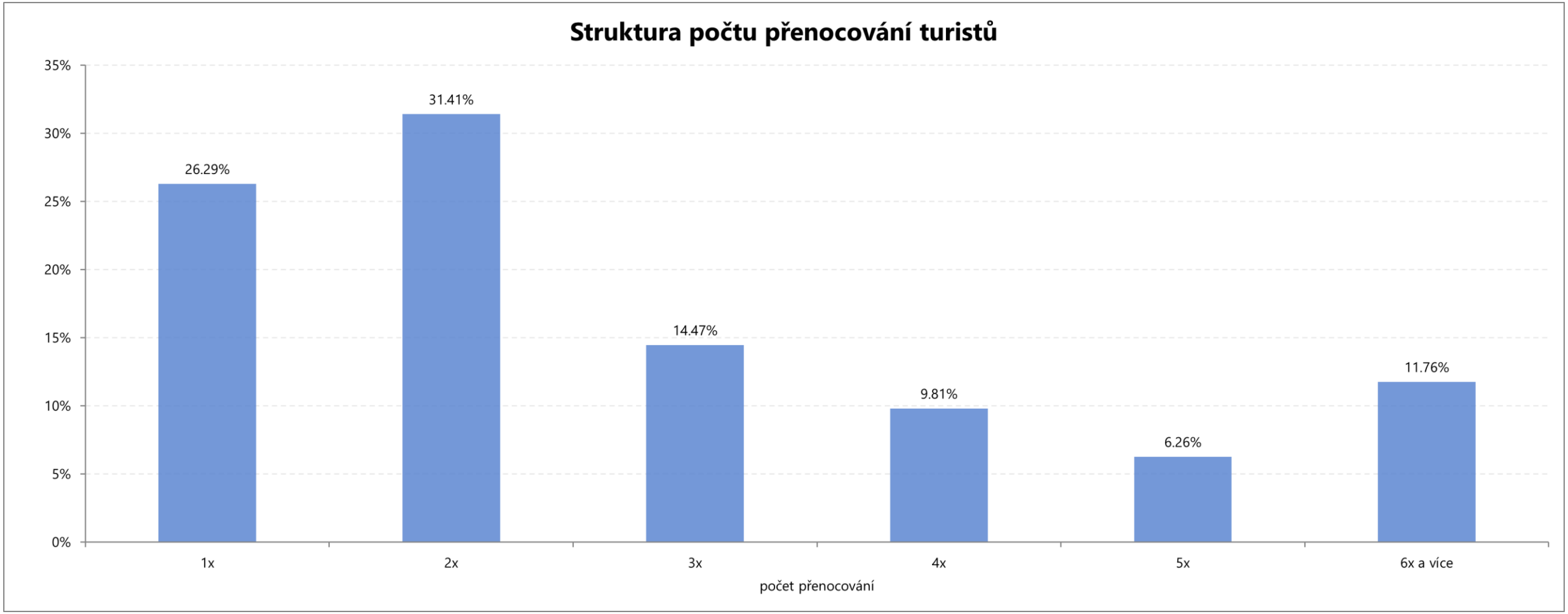

Ve spolupráci se společností CE-Traffic

Červenohorské sedlo, Filipovice (1. 12. 2017 – 17. 12. 2018)

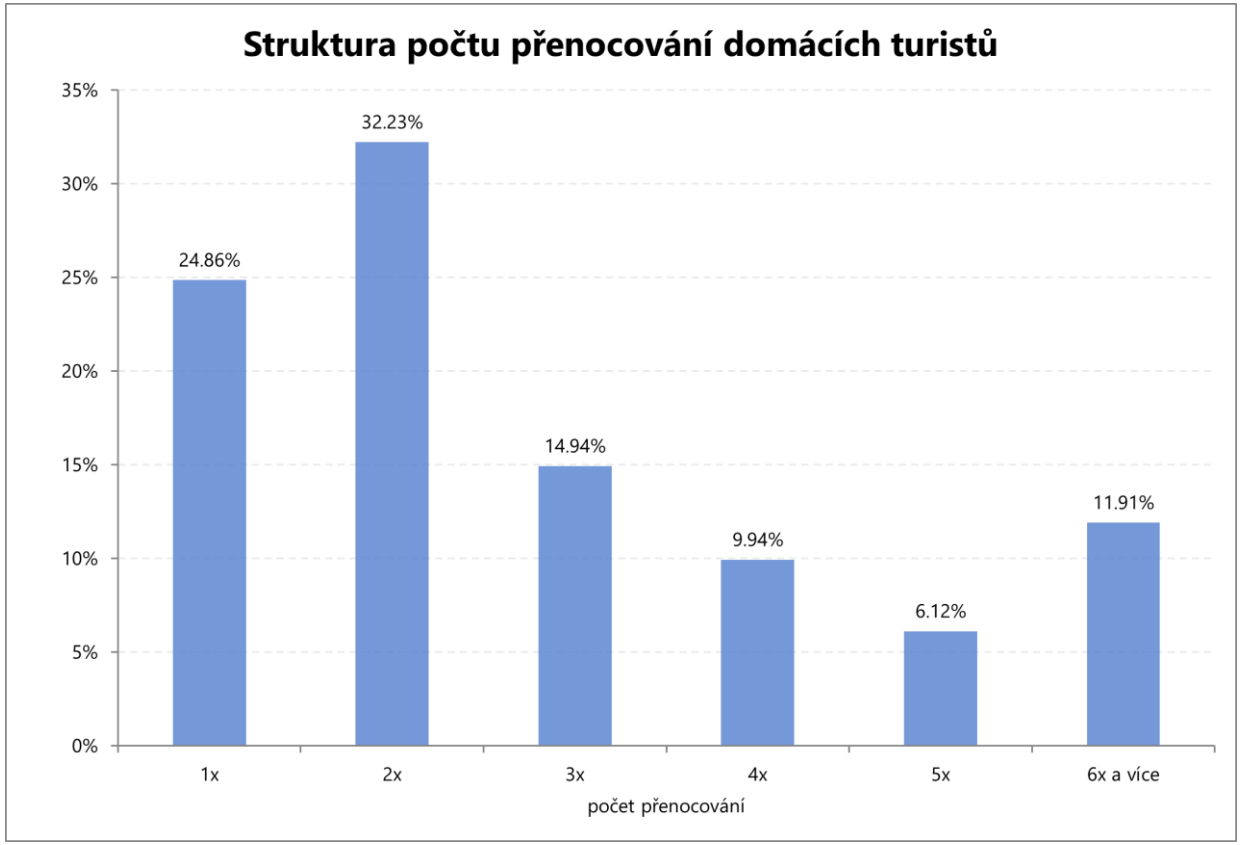

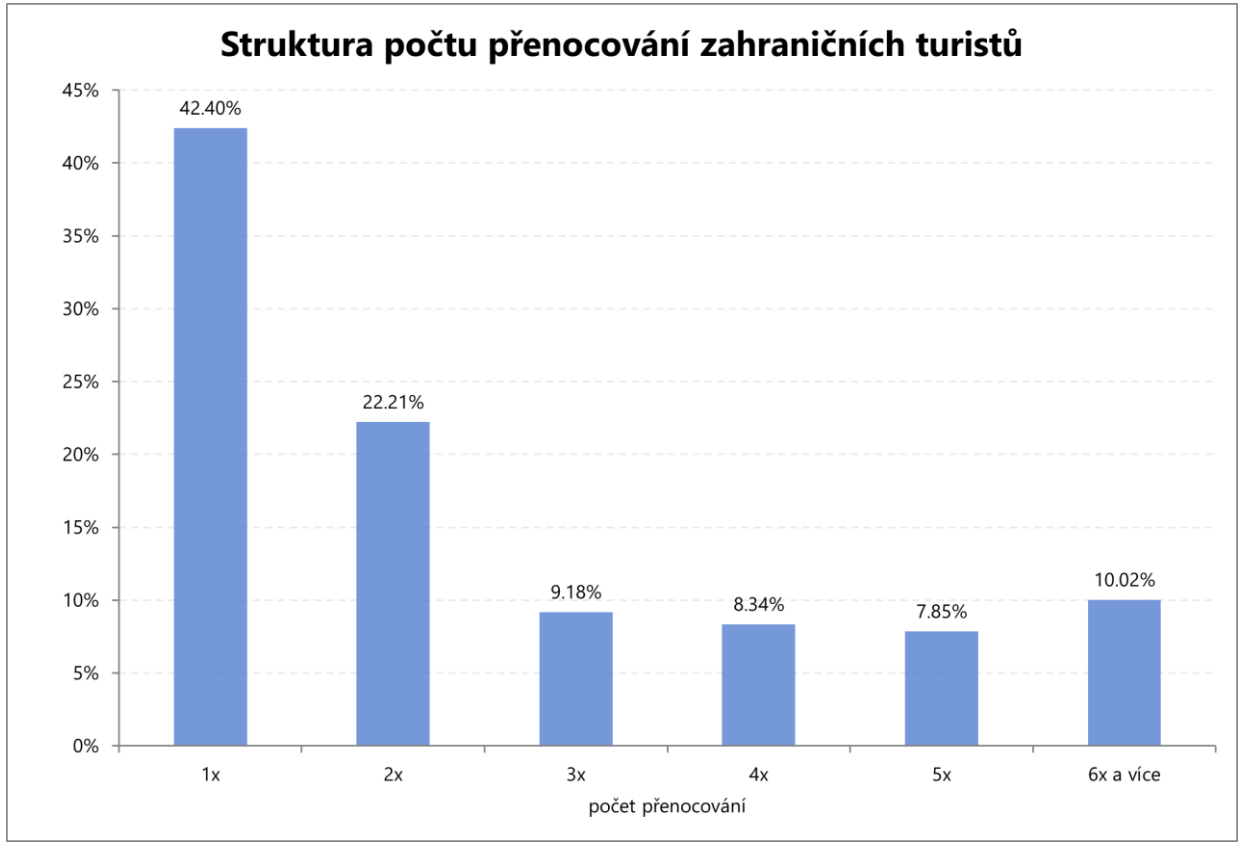

Ve spolupráci se společností CE-Traffic

Červenohorské sedlo, Filipovice (1. 12. 2017 – 17. 12. 2018)

Výletníci - původ

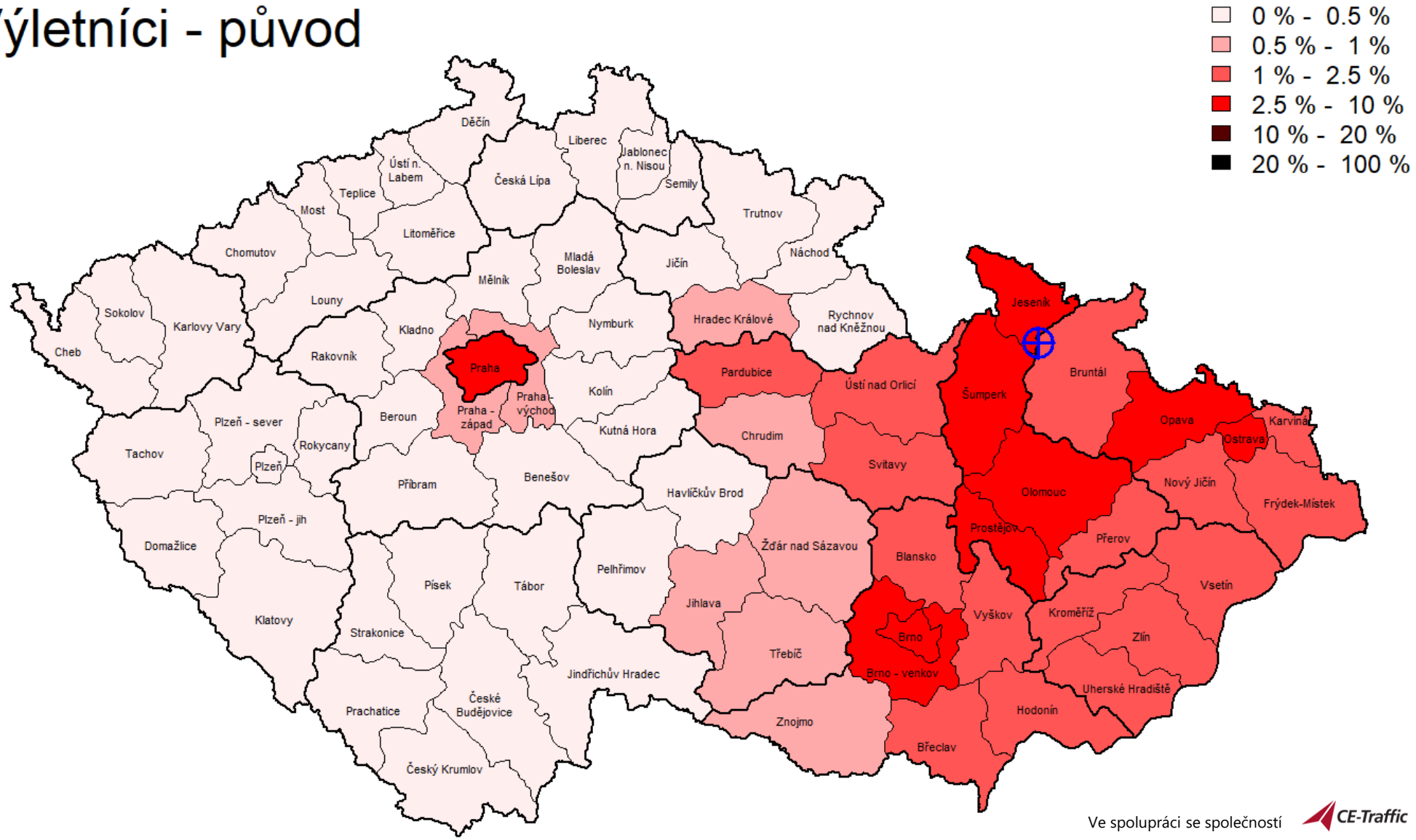

Ve spolupráci se společností CE-Traffic

Červenohorské sedlo, Filipovice (1. 12. 2017 – 17. 12. 2018)

Turisté - původ

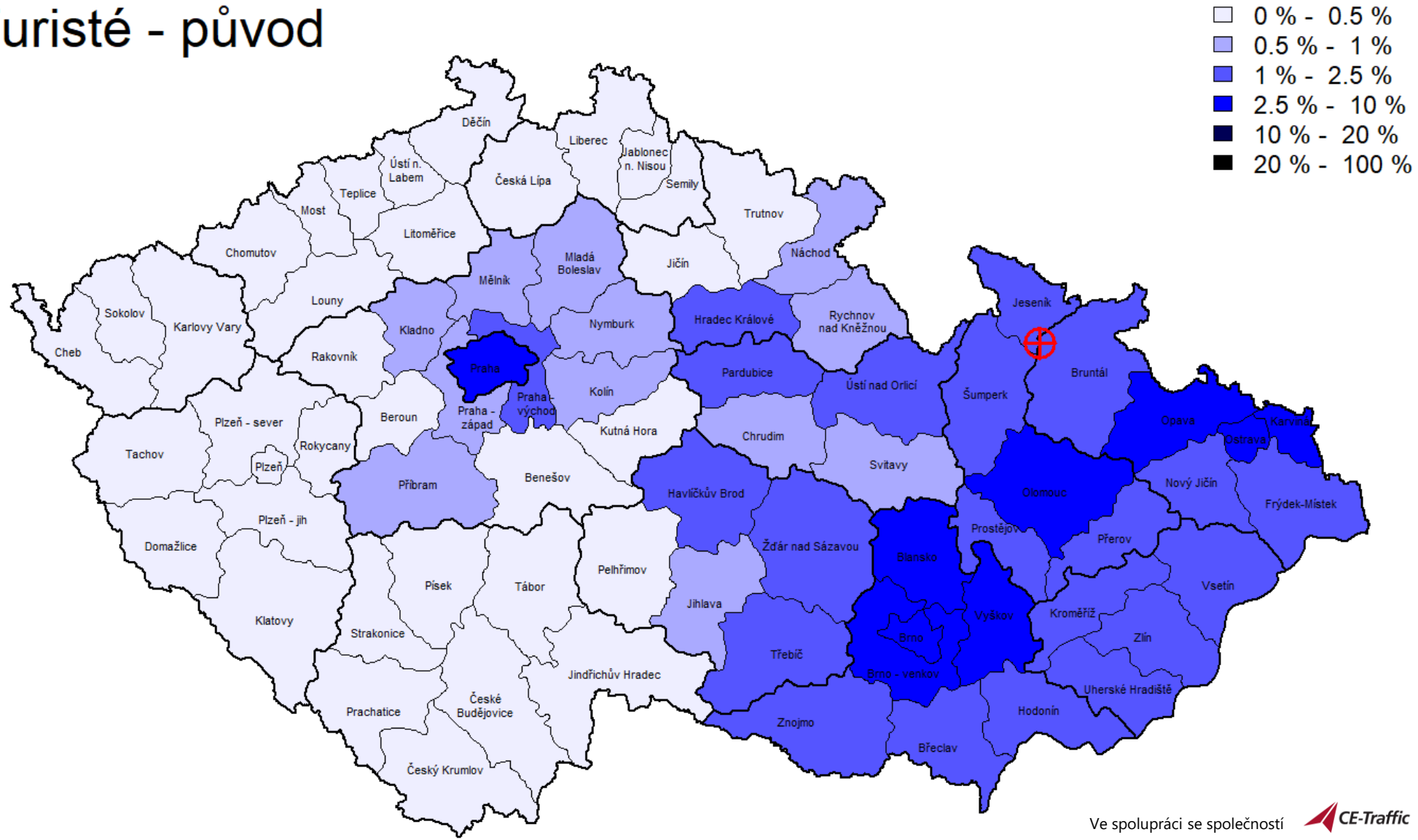

Ve spolupráci se společností CE-Traffic

Červenohorské sedlo, Filipovice (1. 12. 2017 – 17. 12. 2018)

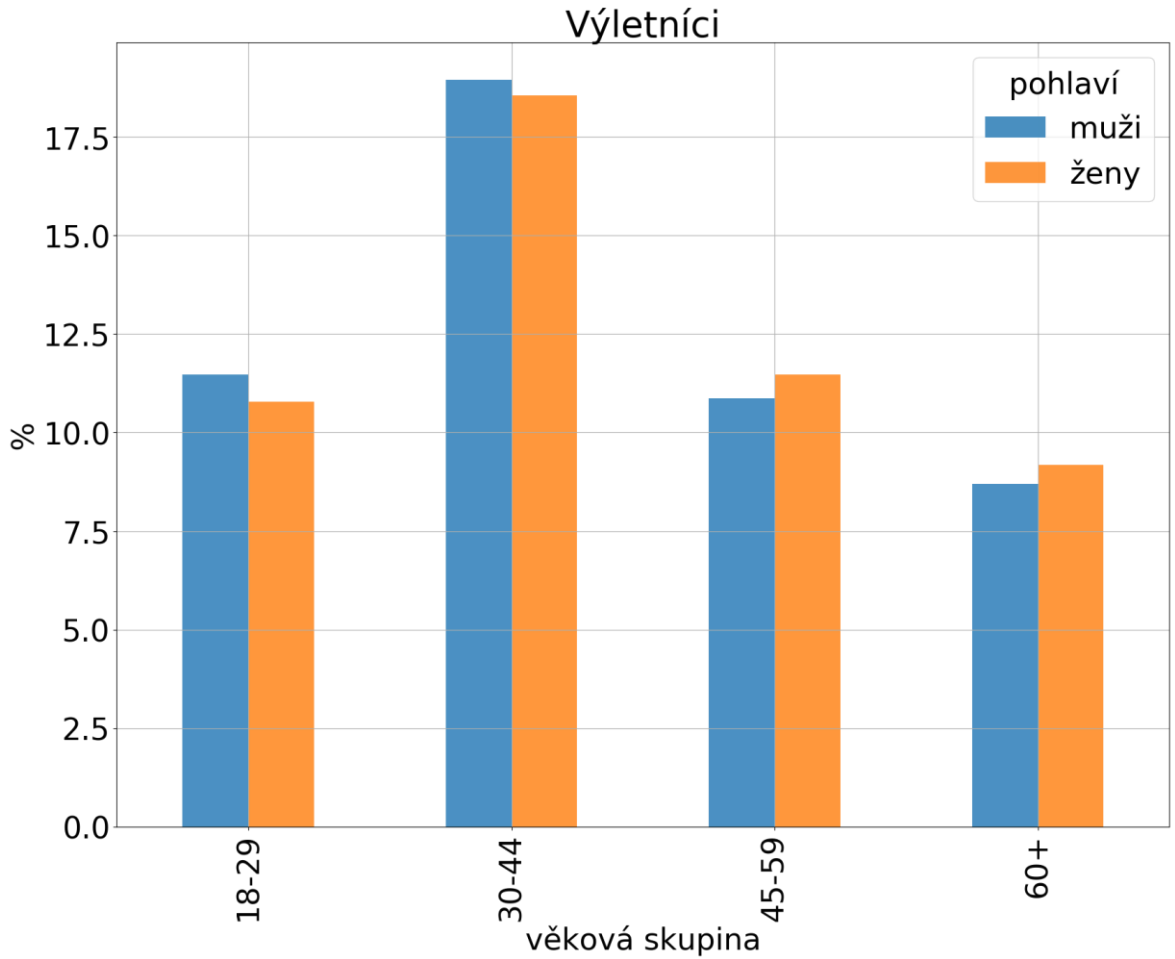

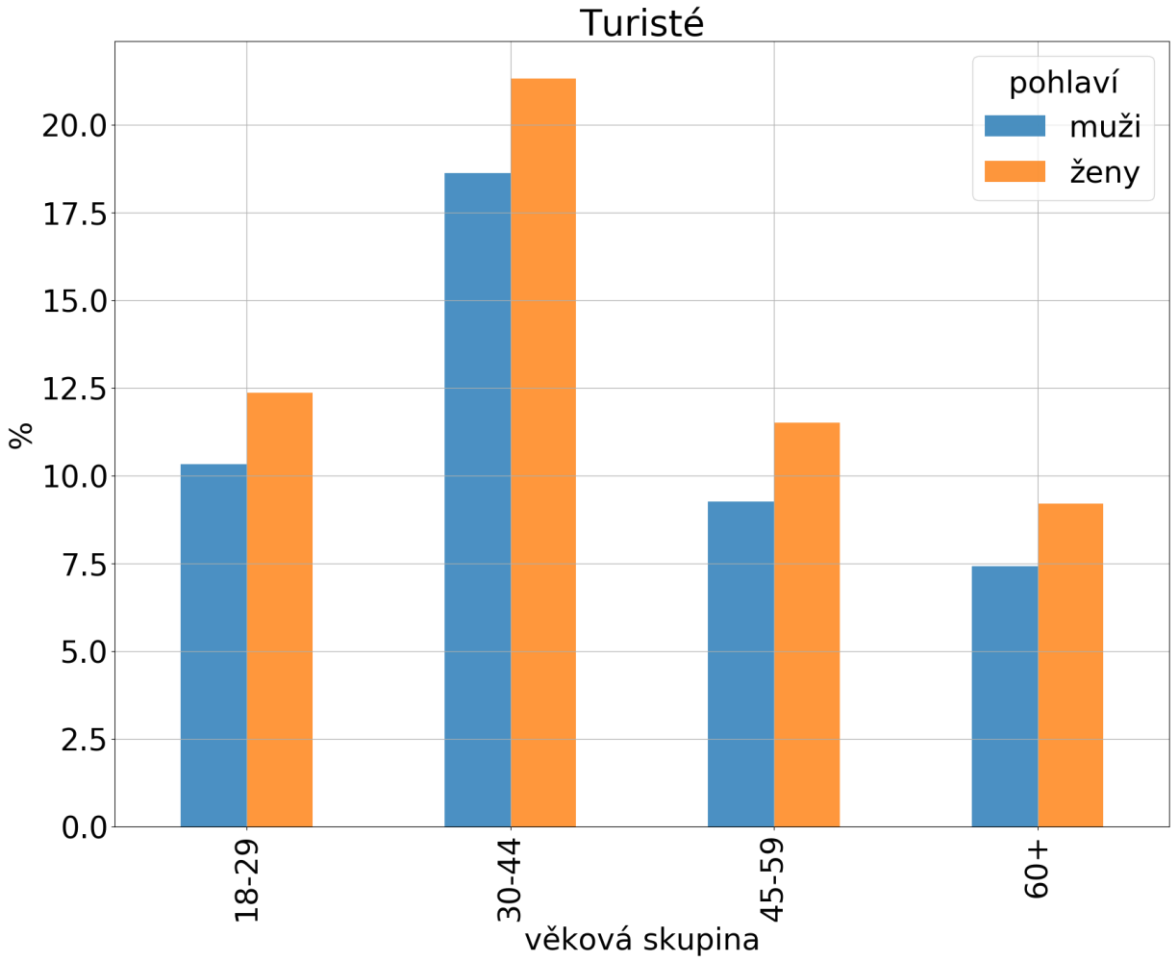

Ve spolupráci se společností CE-Traffic

Přemyslov

- **Přemyslov** je jedna z částí obce **Loučné nad Desnou**, nacházející se na západním okraji Hrubého Jeseníku, v Přemyslovském sedle mezi vrcholy Ucháč a Černá Stráň.
- Obec Loučná nad Desnou leží na důležitém silničním tahu č. 44. Železniční zastávka Loučná nad Desnou - Rejhotice je nejblíže Přemyslovu.
- Přemyslovské sedlo je chráněnou přírodní rezervací s ojedinělou a bohatou vegetací.
- V těsné blízkosti obce se nachází přečerpávací elektrárna Dlouhé Stráně a papírenské muzeum ve Velkých Losinách.
- Obec Loučná nad Desnou je rozdělena do šesti částí, Loučná nad Desnou, Kouty nad Desnou, Kociánov, Filipová, Přemyslov, Rejhotice.
- Celá obec Loučná nad Desnou nabízí dle statistik z ČSÚ (2017) **1 834 lůžek v 24 HUZ**.
- V Přemyslově se nachází 5 rodinných domů, žádné bytové domy a **26 objektů individuální rekreace**.

Počet obyvatel

12 (2018)

Bytové domy

0

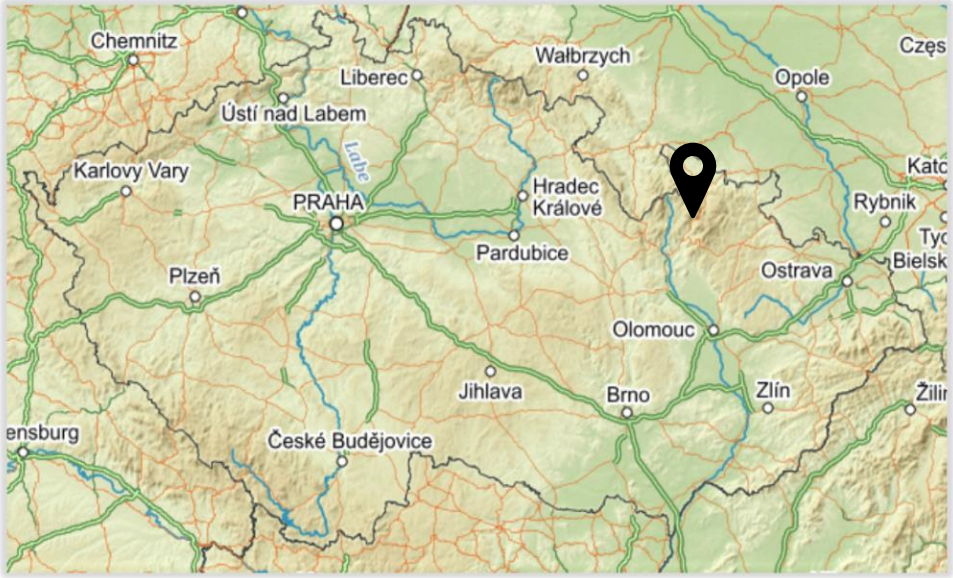

Zdroj: mapy.cz

Přemyslov – skiareál

Počet lanovek
(Skiareál Přemyslov)

1 čtyřsedačková

Počet vleků
(Skiareál Přemyslov)

2 vleky

Ceny celodenního skipasu
(Skiareál Přemyslov
2018/2019)

Dítě (6 – 15 let) – 350 Kč
Dospělý – 500 Kč

- **Skriareál Přemyslov** je vcelku nový a moderní skiareál na okraji západního Hrubého Jesenku, v nadmořských výškách 760 - 960 m. n. m.
- V areálu se nachází 4 sjezdovky o celkové délce 2,4 km. Nejdelší trať je dlouhá 1 250 metrů a je kompletně osvětlena, což z ní činí **nejdelší osvětlenou trať na Moravě**.
- Transport návštěvníků je zajištěn vleky a jednou čtyřsedačkovou lanovkou.
- V areálu nechybí lyžařská škola, restaurační zařízení a bufety, půjčovna a servis.
- Součástí areálu jsou běžkařské tratě vhodné pro výkonnostní a rekreační běžkaře, celkově 13,5 km dlouhé.
- Skiareál má v provozu 2 skibusy, které zajištují přepravu návštěvníků.

Přemyslov – skiareál

2,4 km sjezdovek

1 červená sjezdovka

3 modré sjezdovky

Zdroj: jeseniky.net

Zdroj: ceske-sjezdovky.cz

Přemyslov – celková návštěvnost (1. 12. 2017 – 17. 12. 2018)

	DOMÁCÍ	ZAHRANIČNÍ	CELKEM
Turisté	16 576	1 881	18 457
24 hod pobyty	29 472	3 276	32 748
Přenocování	48 022	5 098	53 120
Turistodny	66 000	6 952	72 952
Podíl turistů	*90%*	*10%*	*100%*
Počet 24 hod na turistu	*1,78*	*1,74*	*1,77*
Počet přenocování na turistu	*2,90*	*2,71*	*2,88*
Počet turistodnů na turistu	*3,98*	*3,70*	*3,95*
Výletníci	26 121	2 843	28 964
Výletodny	56 757	5 391	62 148
Podíl výletníků	*90%*	*10%*	*100%*
Počet výletodnů na výletníka	*2,17*	*1,90*	*2,15*
Návštěvníci	42 697	4 724	47 421
Návštěvodny	122 757	12 343	135 100
Podíl návštěvníků	*90%*	*10%*	*100%*

Přemyslov (1. 12. 2017 – 17. 12. 2018)

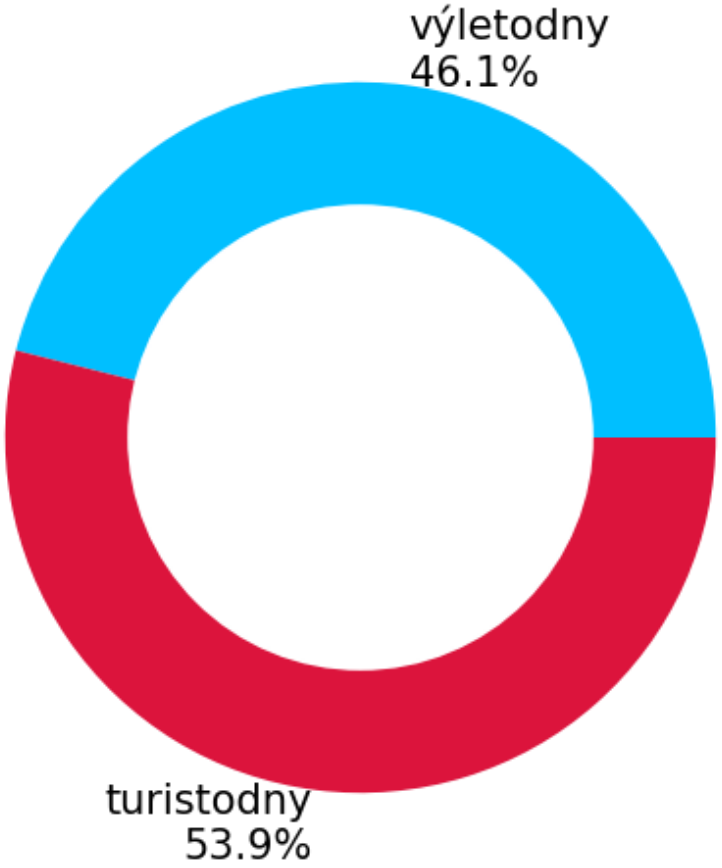

Přemyslov (1. 12. 2017 – 17. 12. 2018)

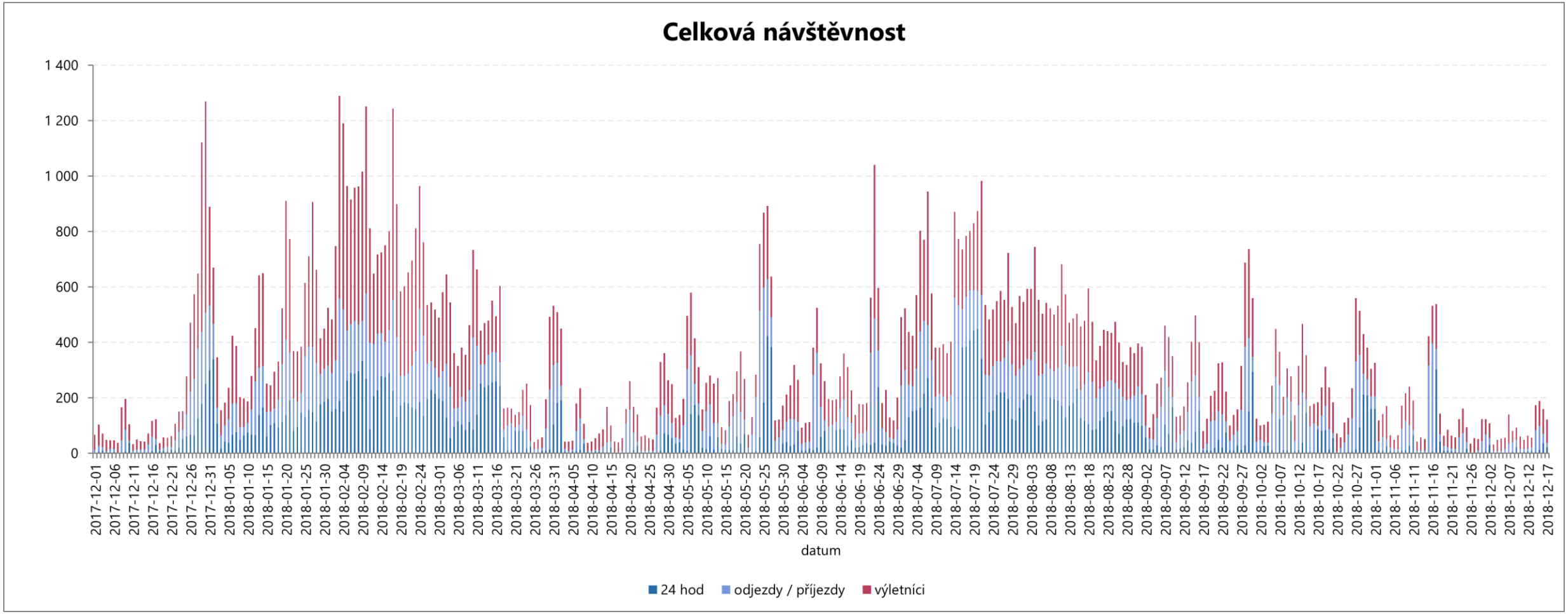

Ve spolupráci se společností CE-Traffic

Přemyslov (1. 12. 2017 – 17. 12. 2018)

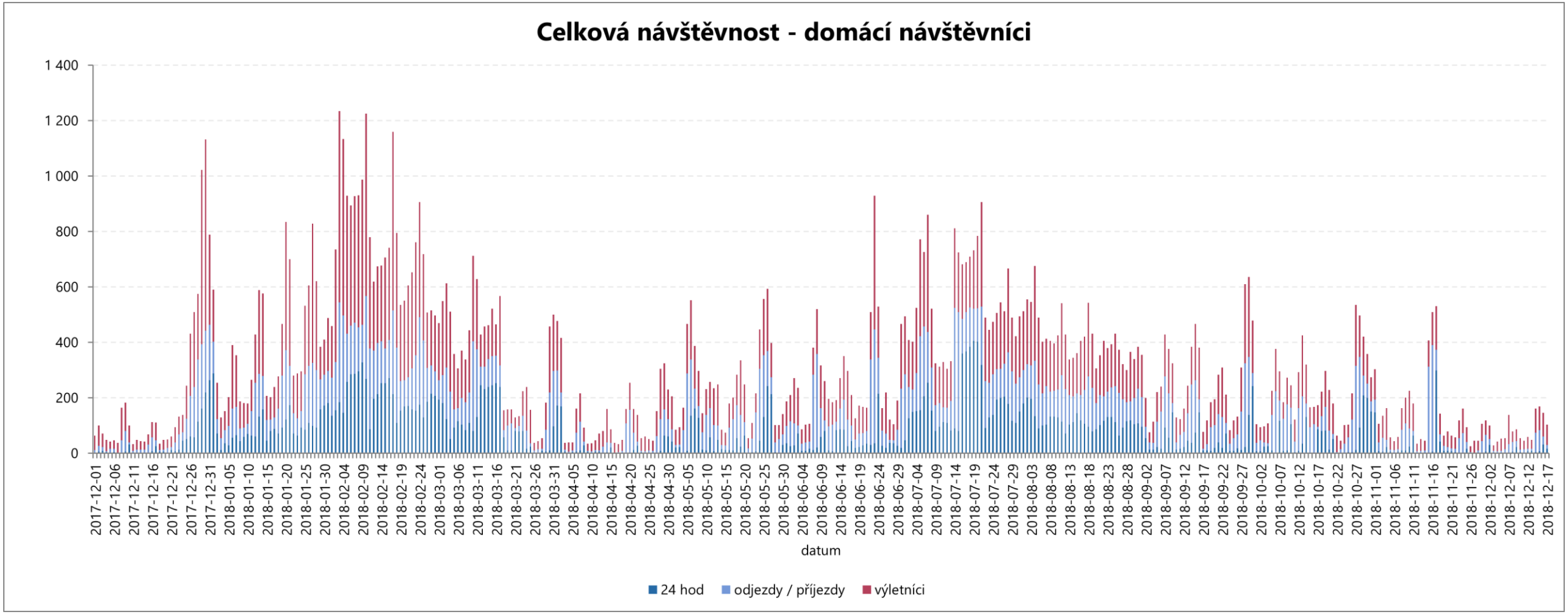

Ve spolupráci se společností CE-Traffic

Přemyslov (1. 12. 2017 – 17. 12. 2018)

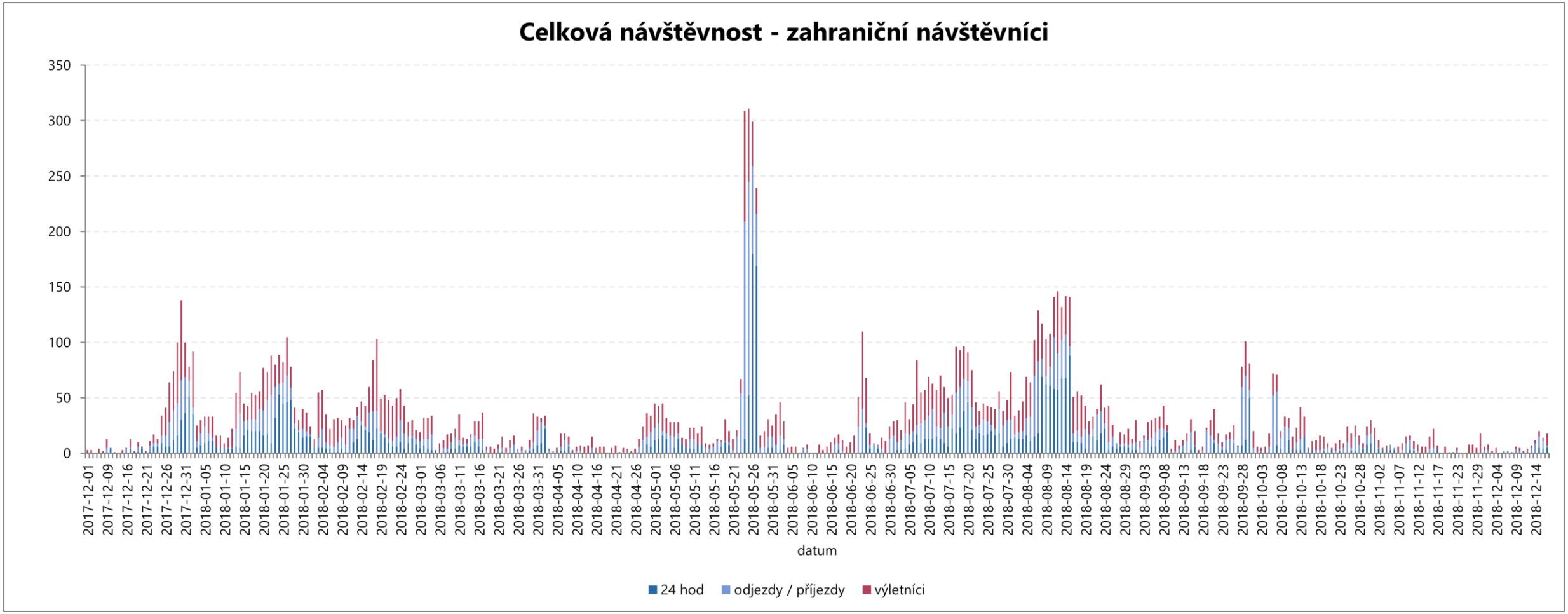

Ve spolupráci se společností CE-Traffic

Přemyslov (1. 12. 2017 – 17. 12. 2018)

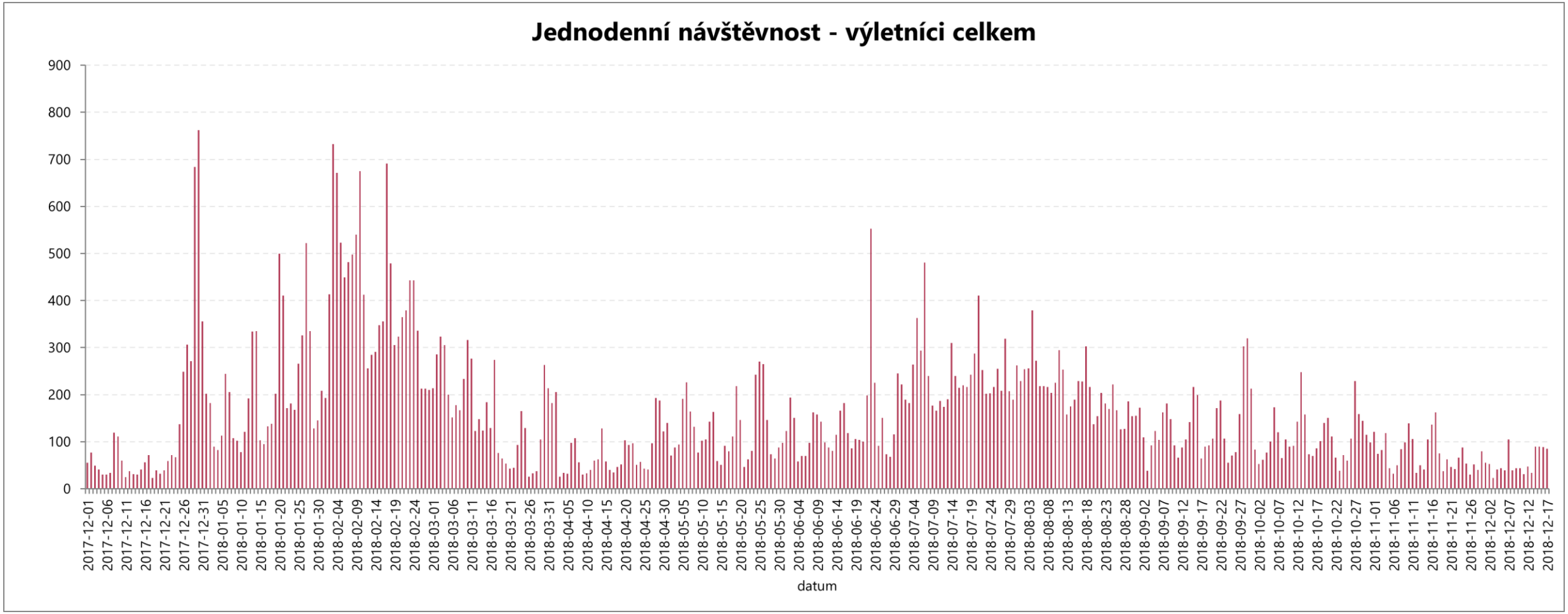

Ve spolupráci se společností CE-Traffic

Přemyslov (1. 12. 2017 – 17. 12. 2018)

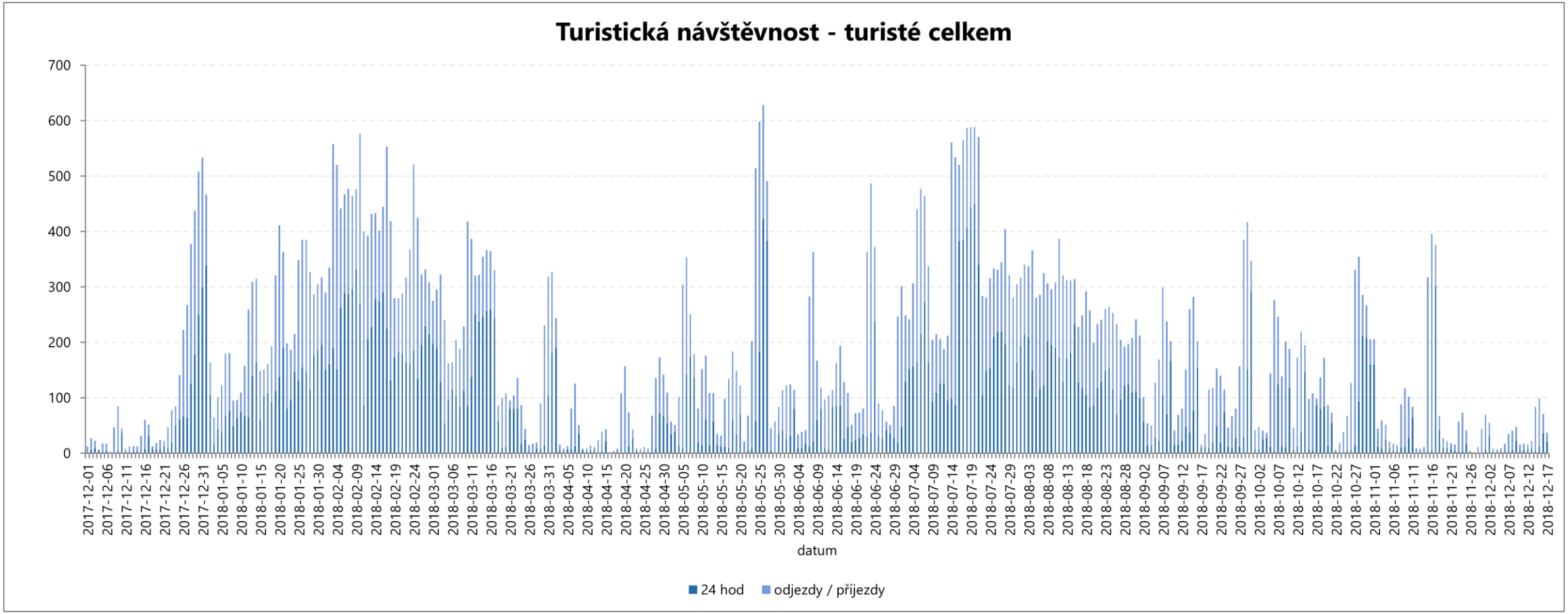

Ve spolupráci se společností CE-Traffic

Přemyslov (1. 12. 2017 – 17. 12. 2018)

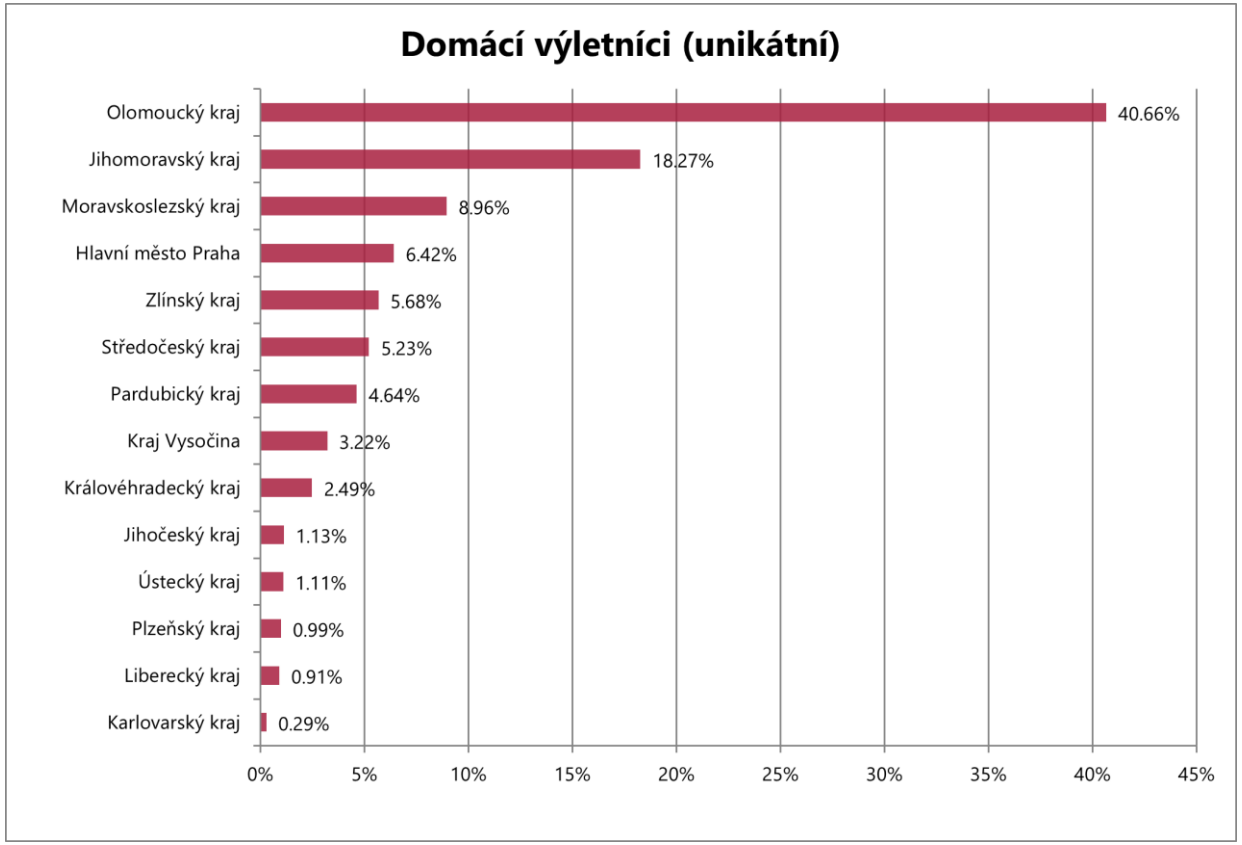

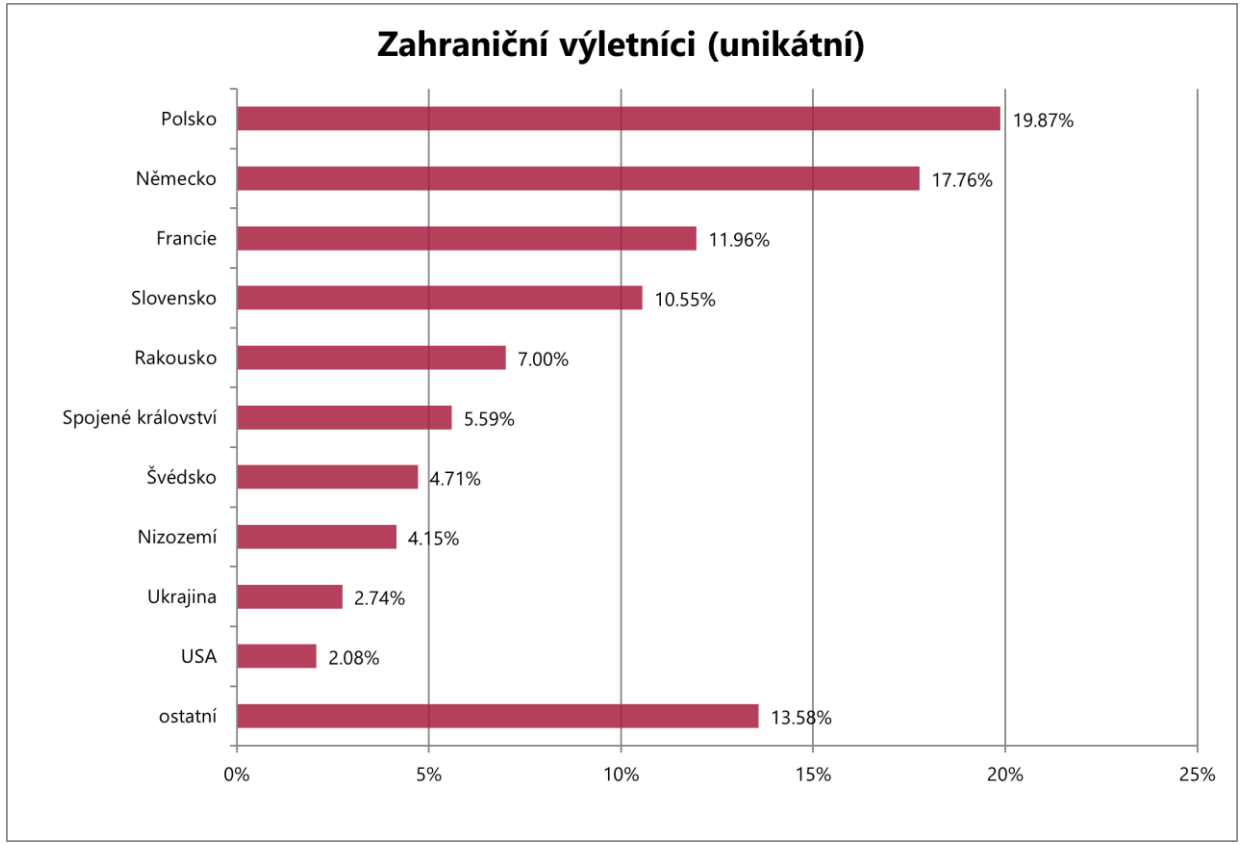

Ve spolupráci se společností CE-Traffic

Přemyslov (1. 12. 2017 – 17. 12. 2018)

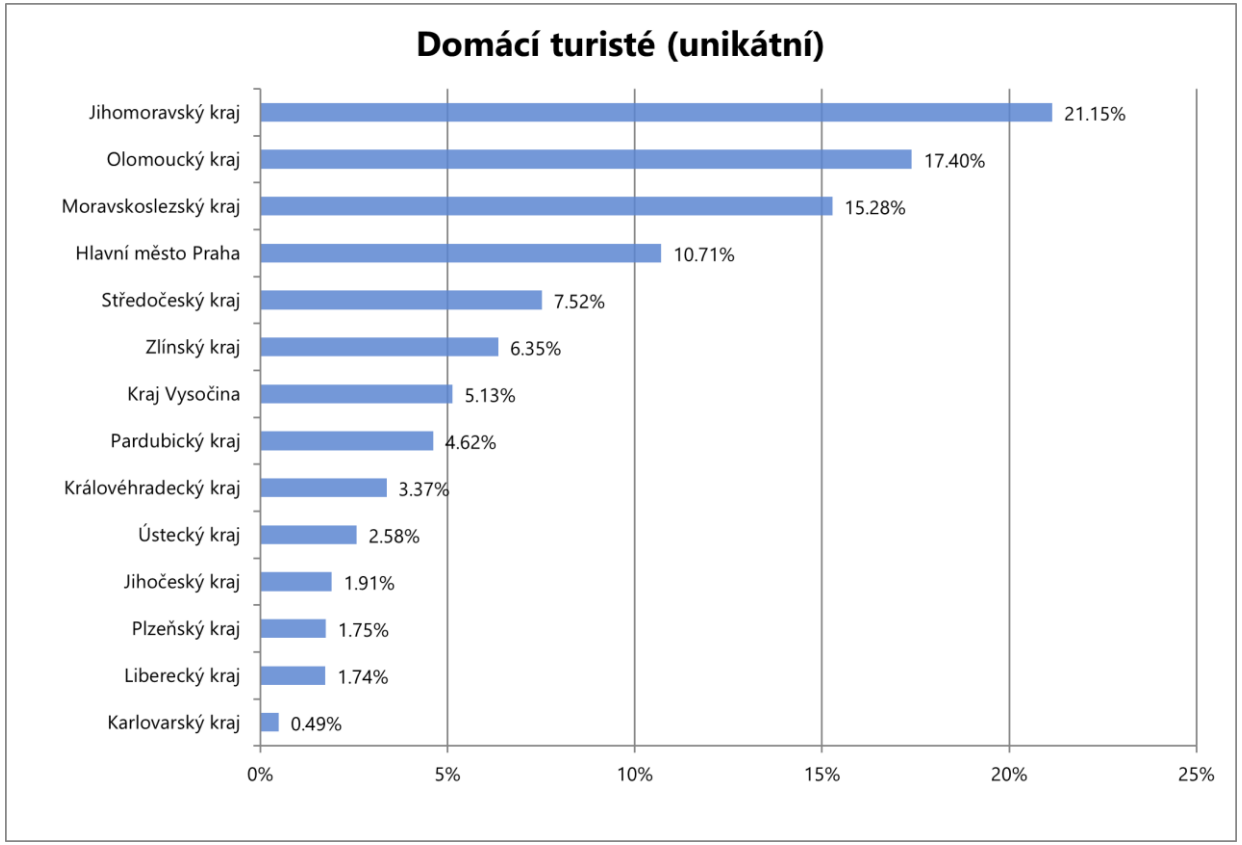

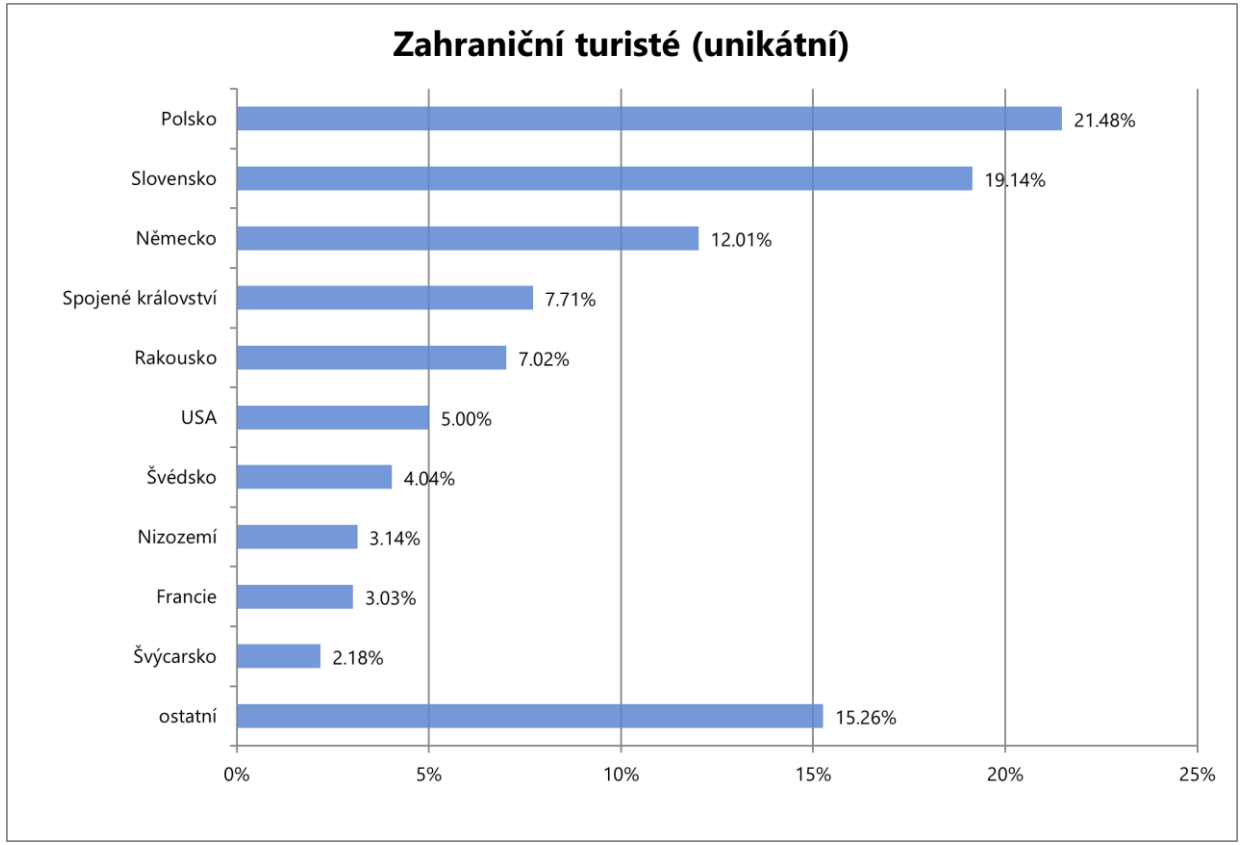

Ve spolupráci se společností CE-Traffic

Přemyslov (1. 12. 2017 – 17. 12. 2018)

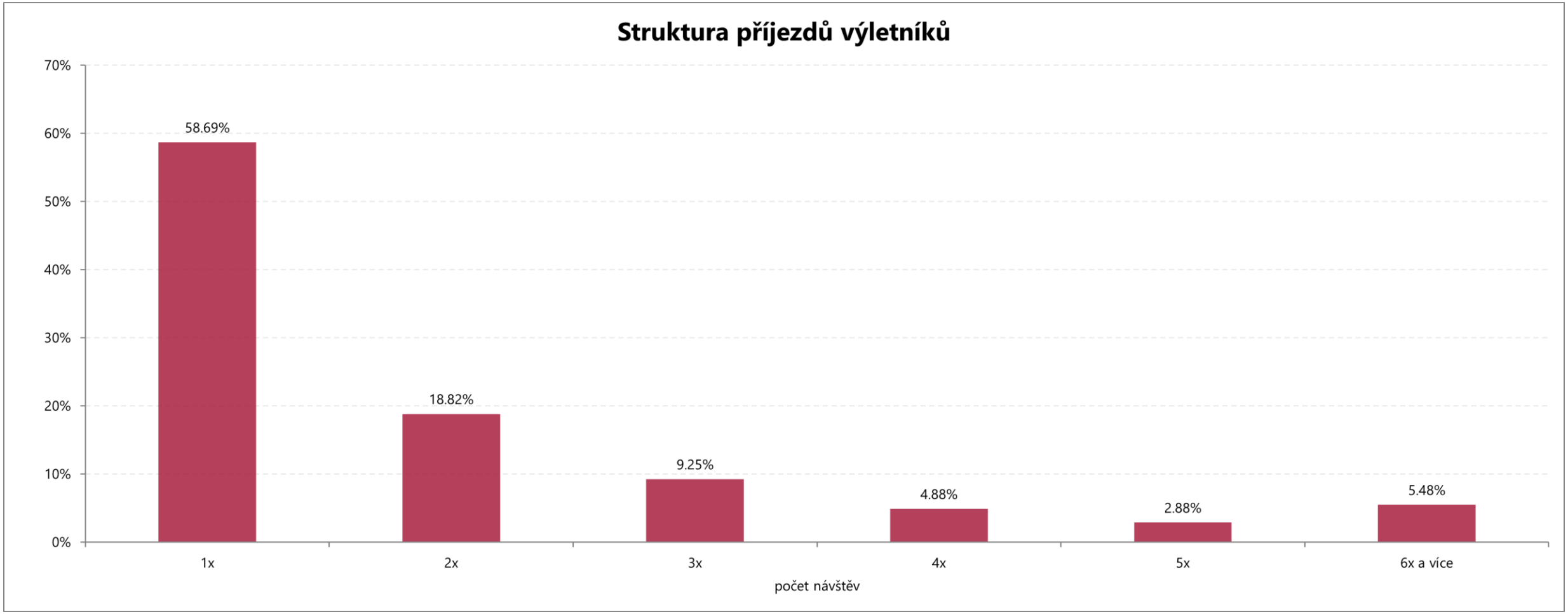

Ve spolupráci se společností CE-Traffic

Přemyslov (1. 12. 2017 – 17. 12. 2018)

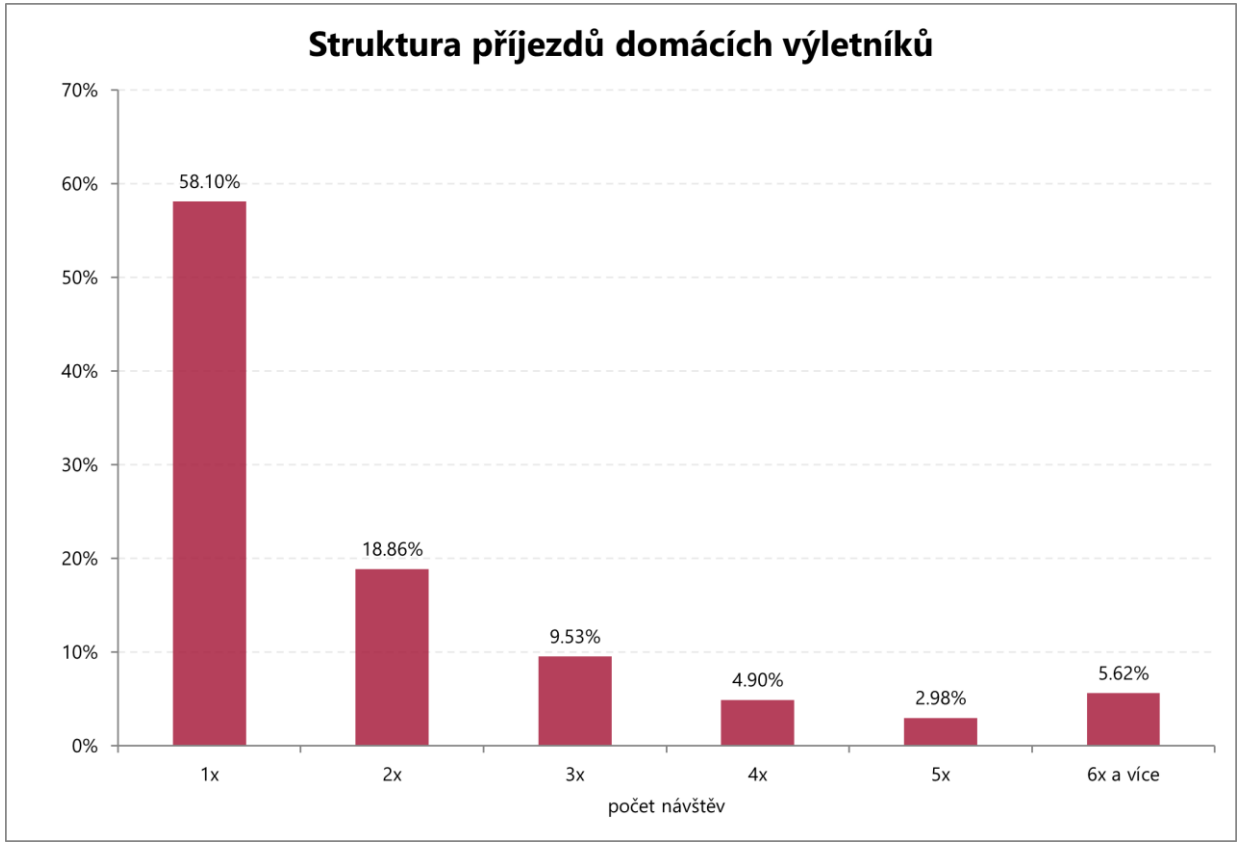

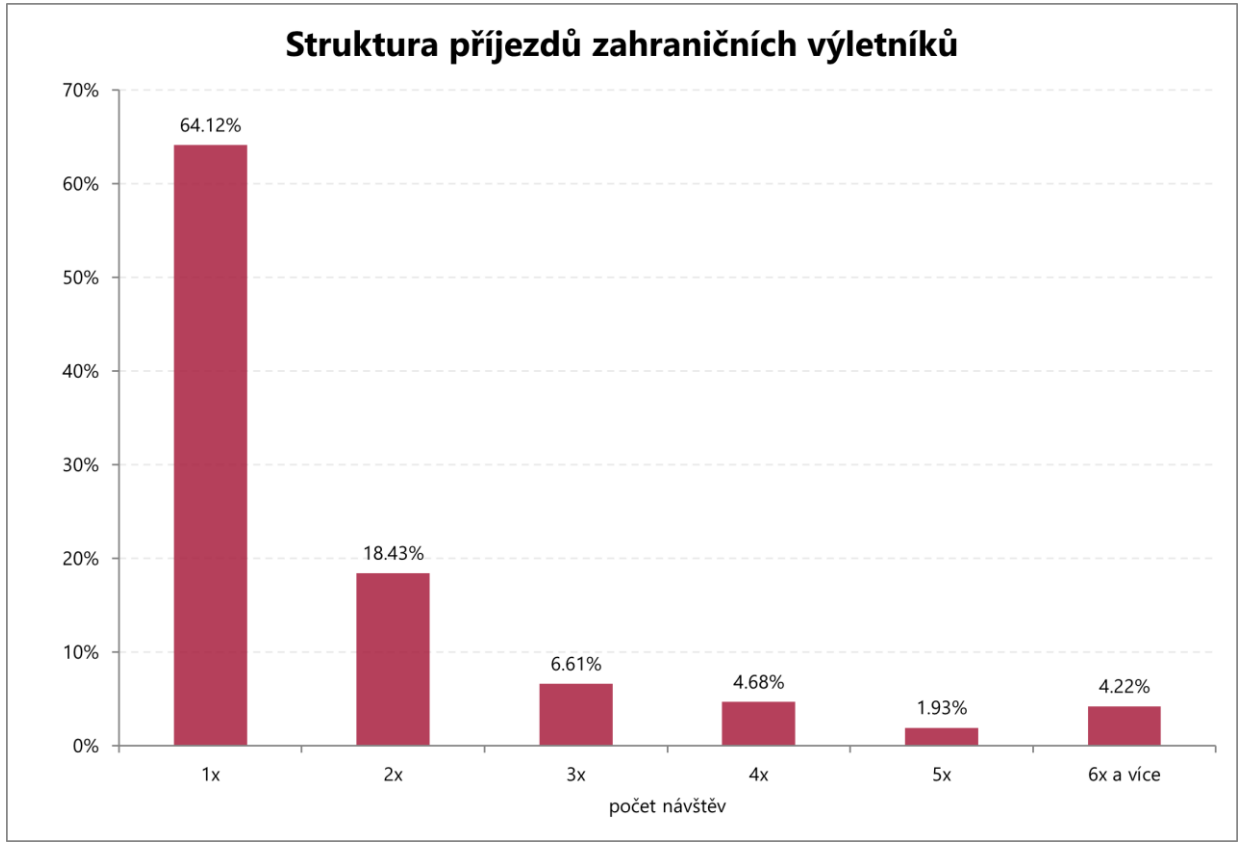

Ve spolupráci se společností CE-Traffic

Přemyslov (1. 12. 2017 – 17. 12. 2018)

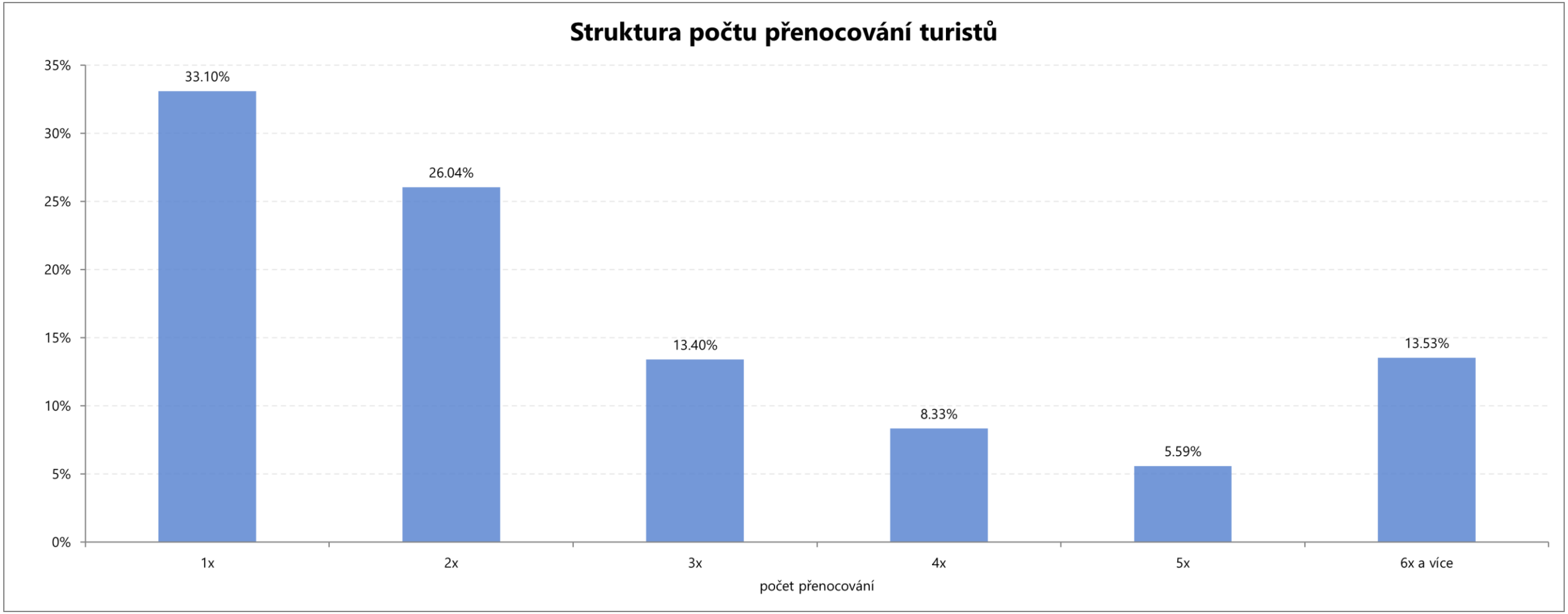

Ve spolupráci se společností CE-Traffic

Přemyslov (1. 12. 2017 – 17. 12. 2018)

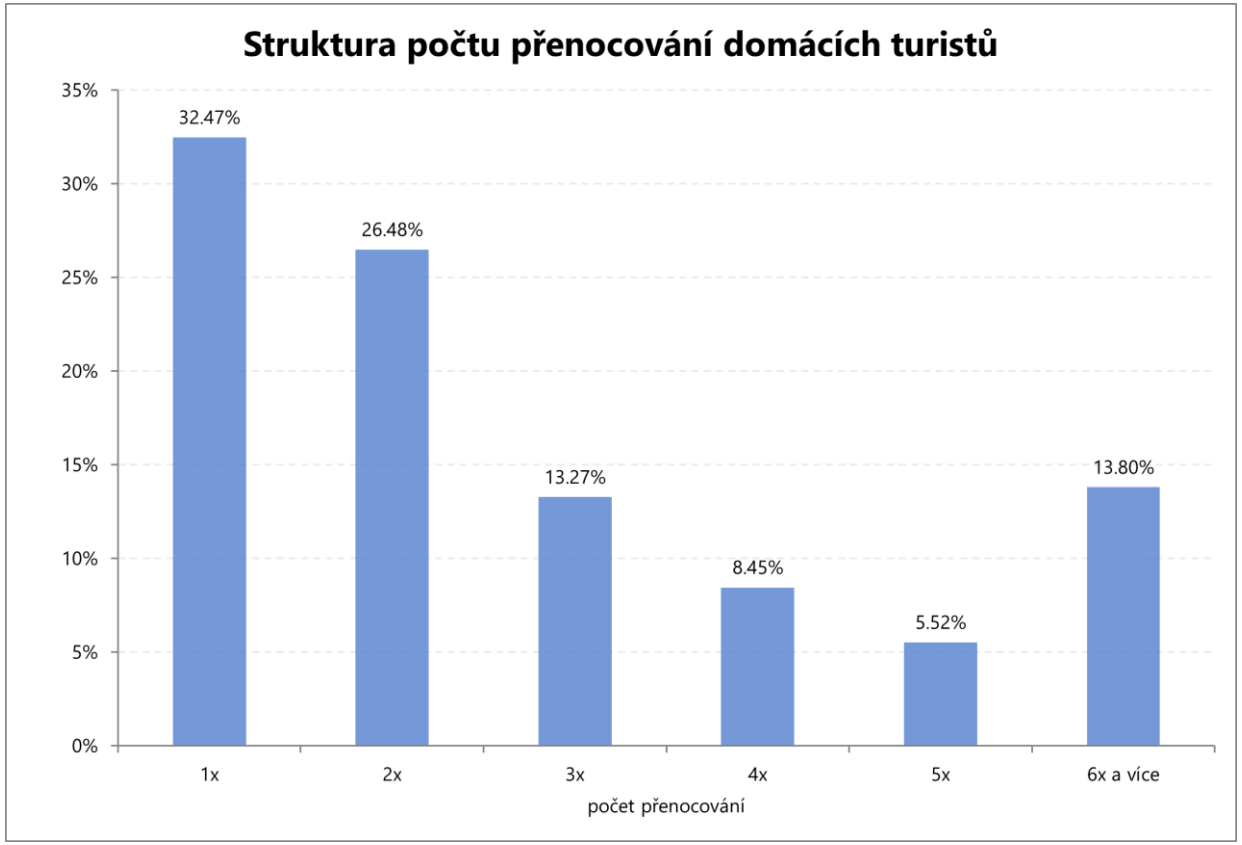

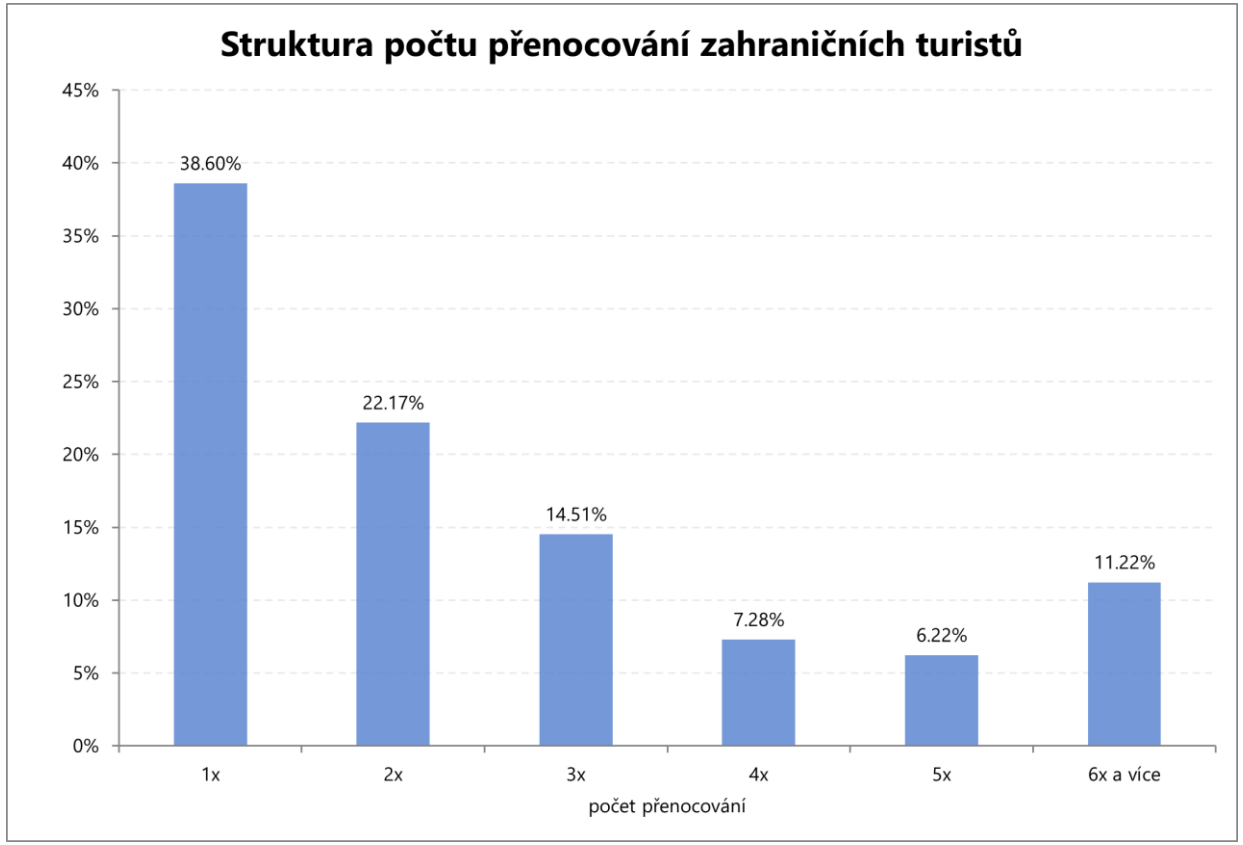

Ve spolupráci se společností CE-Traffic

Přemyslov (1. 12. 2017 – 17. 12. 2018)

Výletníci - původ

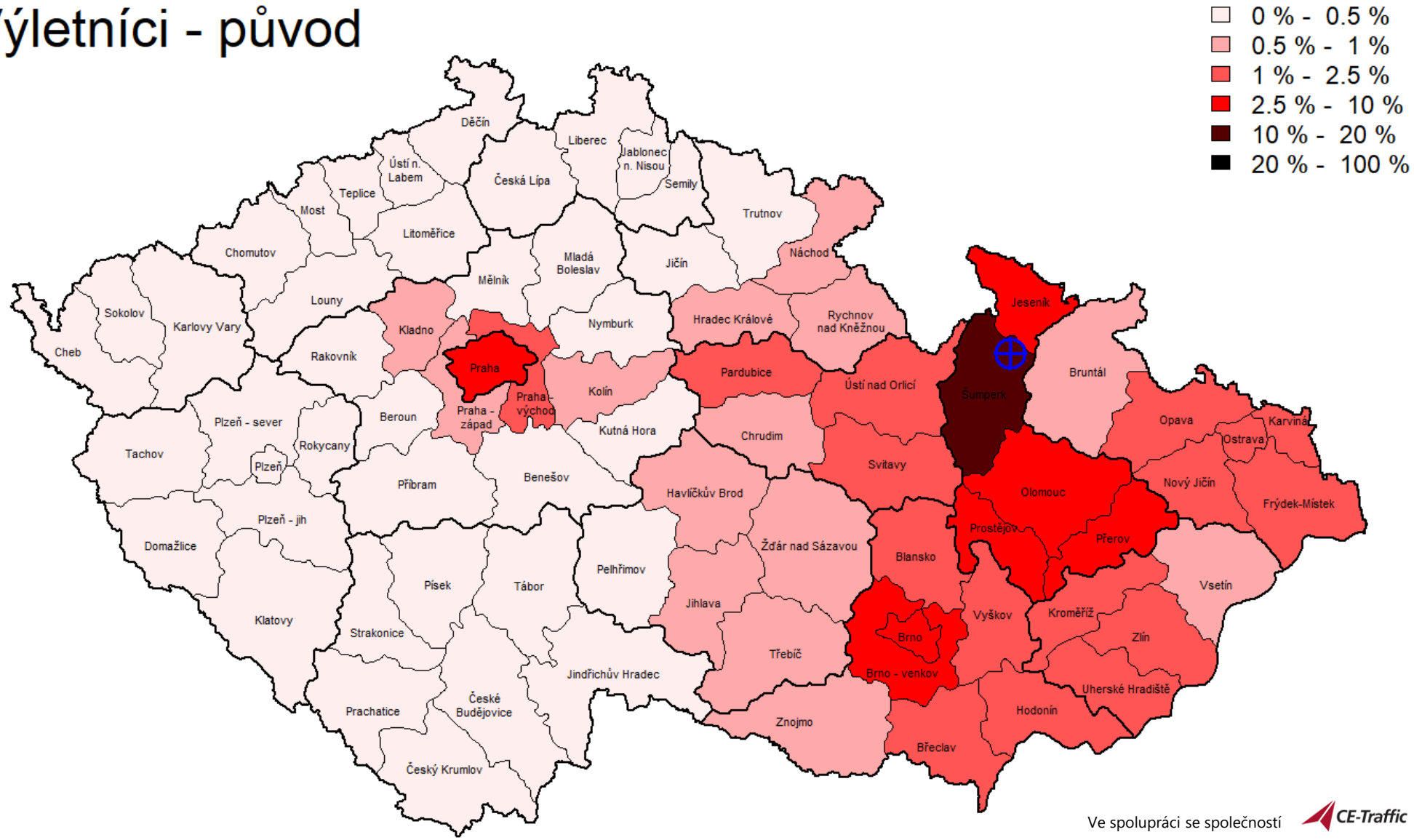

Ve spolupráci se společností CE-Traffic

Přemyslov (1. 12. 2017 – 17. 12. 2018)

Turisté - původ

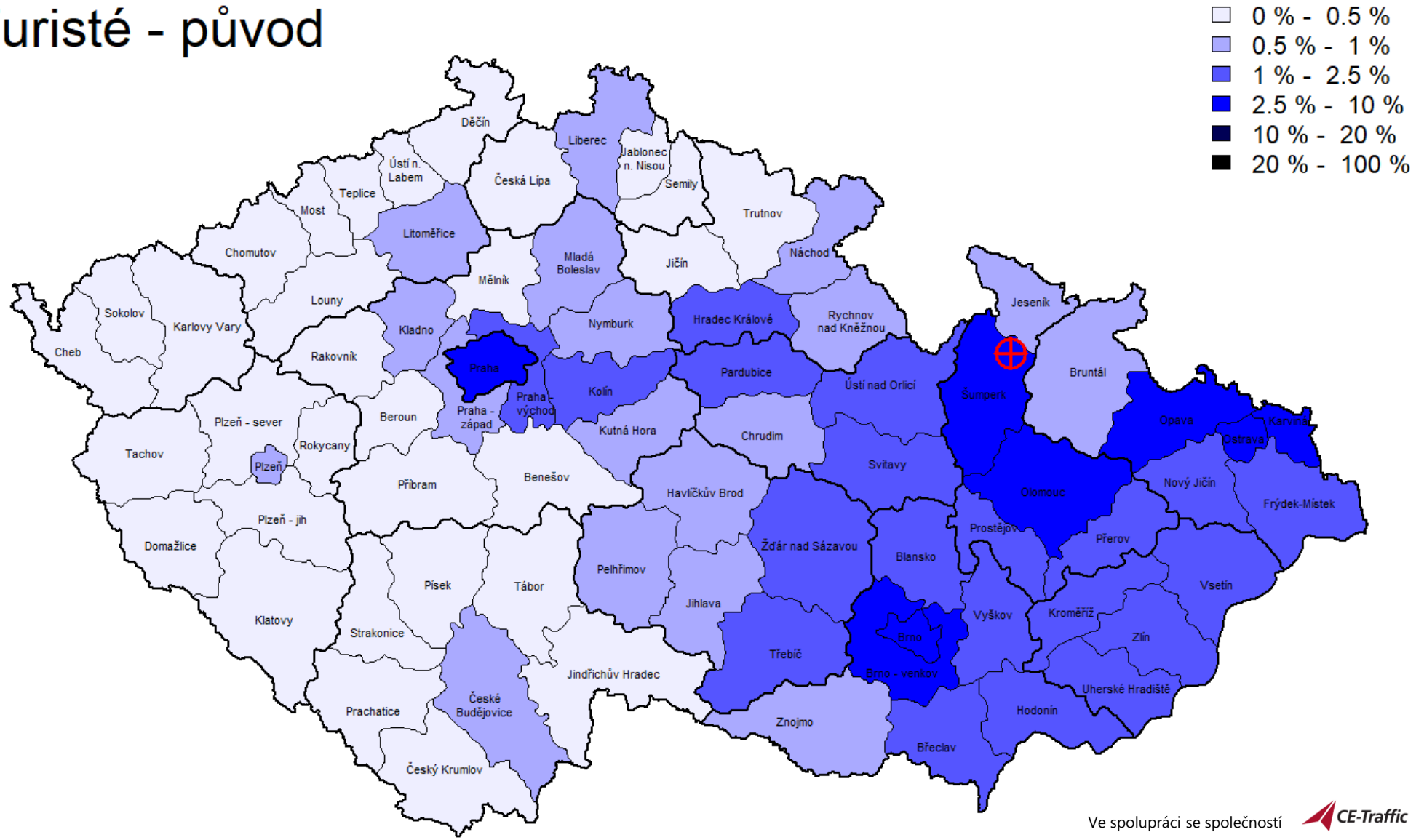

Ve spolupráci se společností CE-Traffic

Přemyslov (1. 12. 2017 – 17. 12. 2018)

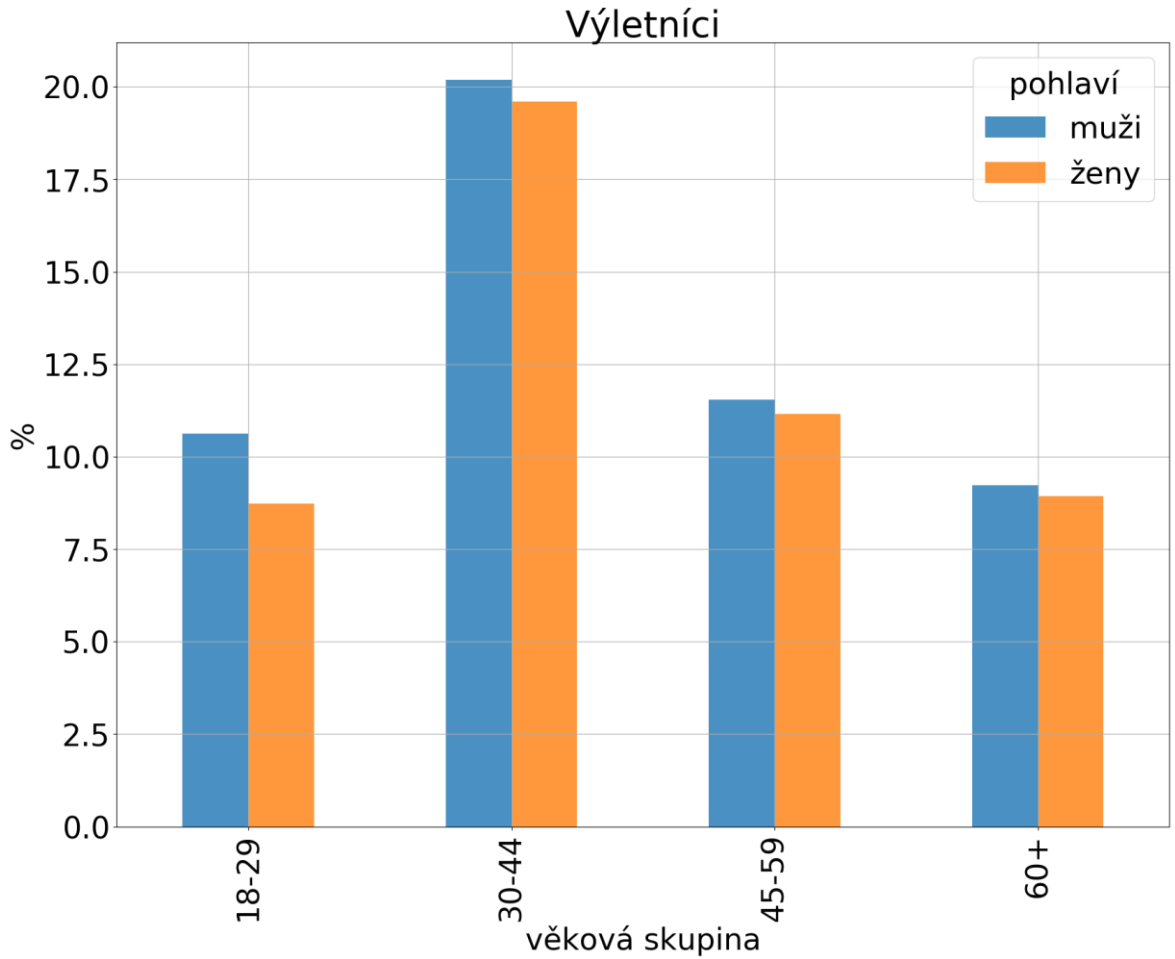

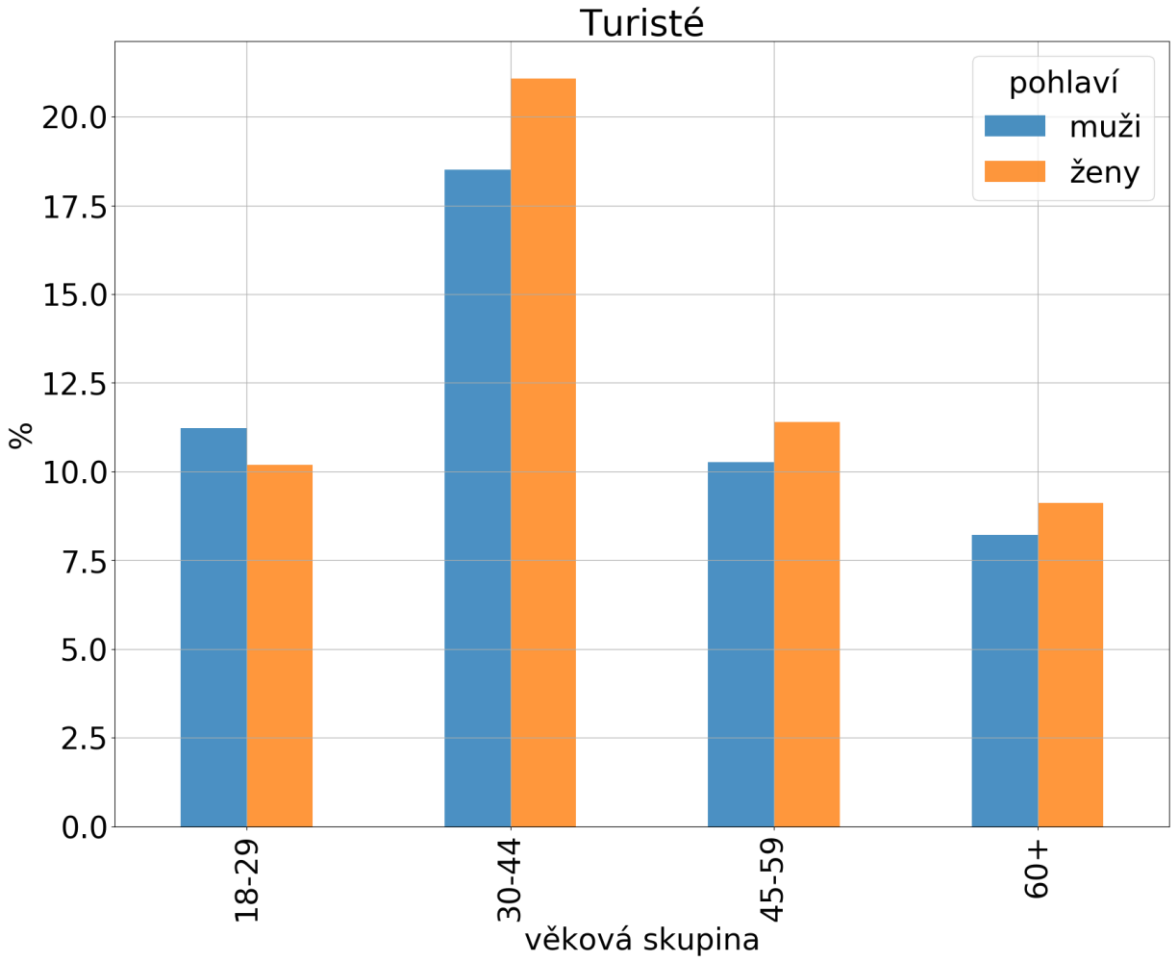

Ve spolupráci se společností CE-Traffic

Petříkov

- **Petříkov** nacházející se na jižním úpatí Rychlebských hor a severozápadně od pohoří Hrubý Jeseník je malou vesnicí, konkrétně jednou z částí obce Ostružná.
- Obec Ostružná leží na silnici druhé třídy č. 369 směřující ze Zábřehu , přes Hanušovice až do Jeseníku.
- Na území Petříkova zasahuje evropsky významná lokalita Rychlebské hory – Sokolský hřbet.
- Nedaleko obce se nachází goticko-renesanční zřícenina hradu **Kolštejn.** Obec Ostružná má i vlastní minipivovar.
- Obec Ostružná je rozdělena do 3 částí, Ostružná, Petříkov, Ramzová. Celkově má tato obec 165 obyvatel. (ČSÚ, 2018)
- Ostružná nabízí dle statistik z ČSÚ (2017) **1 069 lůžek v 30 HUZ**.
- V Petříkově se nachází 11 rodinných domů, žádné bytové domy a **53 objektů individuální rekreace**.

Počet obyvatel

23 (2018)

Bytové domy

0

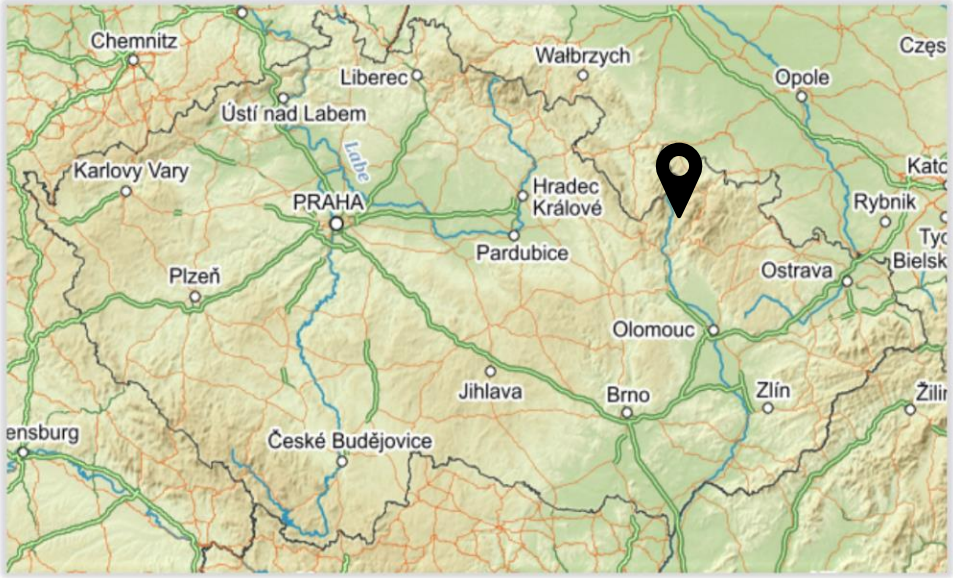

Zdroj: mapy.cz

Petříkov – skiareály

Počet vleků
(Skipark Petříkov)

6 vleků

Ceny celodenního skipasu
(Skipark Petříkov
2018/2019)

Dítě (9 let) – 320 Kč
Dospělý – 450 Kč

- **Skripark Petříkov**, který je součástí stejnojmenné rekreační osady (též někdy přezdívané jako „moravský Kitzbühel“), je lyžařské středisko nacházející se nedaleko Jeseníků a Ramzovského sedla. Celkově se toto středisko dále skládá ze skiareálů **Petříkov, Kaste a Relax**.
- Skipark leží v nadmořských výškách 740 – 950 m. n. m.
- Pro všechny tyto menší skiareály **je možné využít jeden skipas**.
- Celý skipark nabízí 6 sjezdovek o celkové délce 4,5 km. **Jedna z tras je homologována** pro FIS závody ve slalomu, kterou může návštěvník vyzkoušet.
- Během zimní sezóny je vjezd do Petříkova umožněn pouze ubytovaným hostům, pro návštěvníky, kteří nejsou ubytování v Petříkově je připraven skibus z parkoviště nedaleko celého střediska.
- Transport návštěvníků je zajištěn moderními dvoumístnými vleky.
- V areálu nechybí lyžařská škola, restaurační zařízení a bufety, půjčovna a servis.
- Součástí areálu jsou běžkařské tratě směřující až ke Králickému Sněžníku či přes Červenohorské sedlo, až na Praděd.
- V létě návštěvníci mohou mimo jiné vyzkoušet bobovou dráhu, která se v areálu nachází.

Petříkov – skiareály

4,5 km sjezdovek

3 červená sjezdovka

3 modré sjezdovky

Zdroj: skipetrikov.cz

Zdroj: kaste.cz

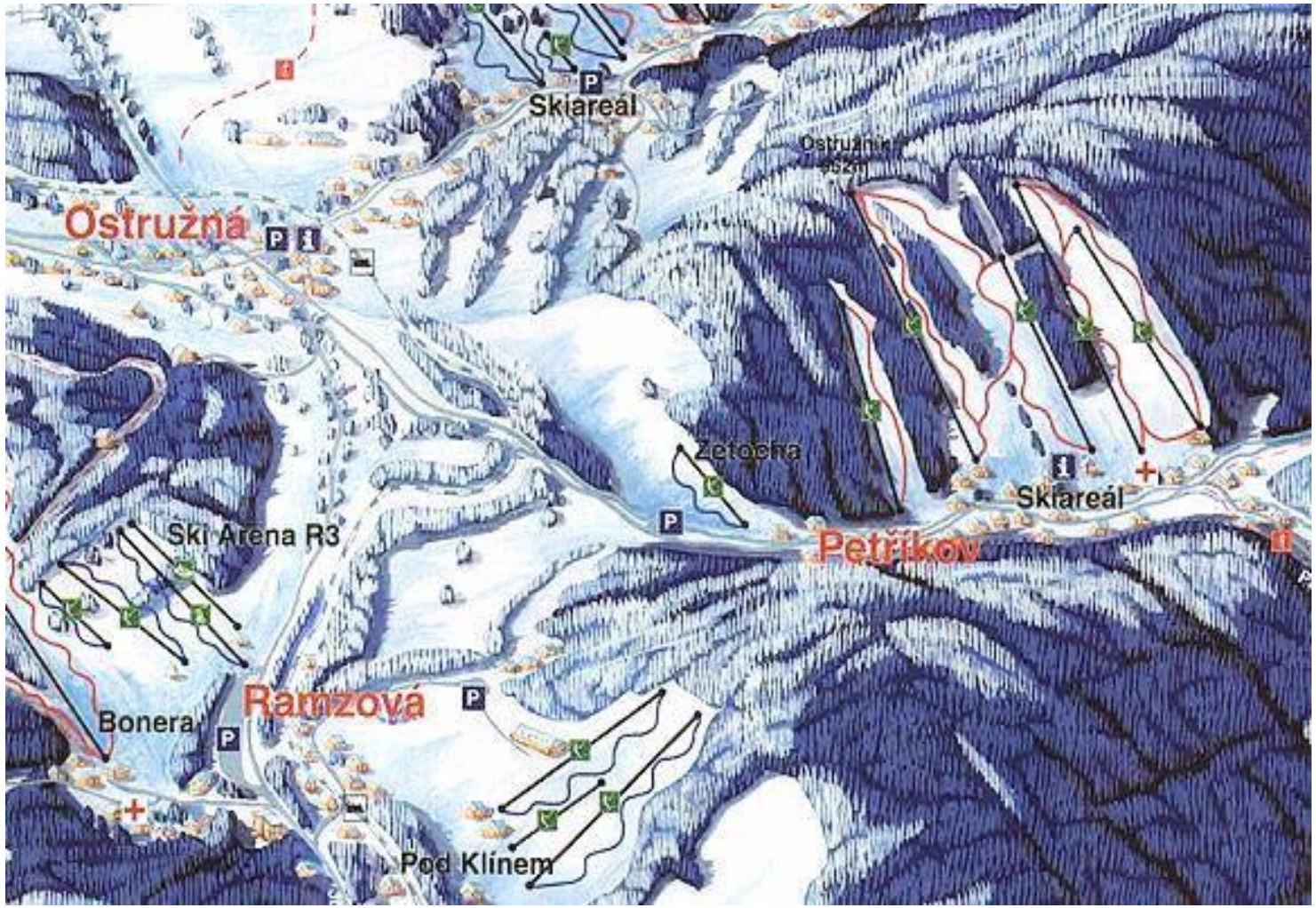

Zdroj: jeseniky.net

Petříkov, Kaste, Relax – celková návštěvnost (1. 12. 2017 – 17. 12. 2018)

	DOMÁCÍ	ZAHRANIČNÍ	CELKEM
Turisté	6 262	447	6 709
24 hod pobyty	14 727	820	15 547
Přenocování	22 394	1 337	23 731
Turistodny	29 246	1 857	31 103
Podíl turistů	*93%*	*7%*	*100%*
Počet 24 hod na turistu	*2,35*	*1,83*	*2,32*
Počet přenocování na turistu	*3,58*	*2,99*	*3,54*
Počet turistodnů na turistu	*4,67*	*4,15*	*4,64*
Výletníci	19 521	1 943	21 464
Výletodny	30 742	2 960	33 702
Podíl výletníků	*91%*	*9%*	*100%*
Počet výletodnů na výletníka	*1,57*	*1,52*	*1,57*
Návštěvníci	25 783	2 390	28 173
Návštěvodny	59 988	4 817	64 805
Podíl návštěvníků	*92%*	*8%*	*100%*

Petříkov, Kaste, Relax (1. 12. 2017 – 17. 12. 2018)

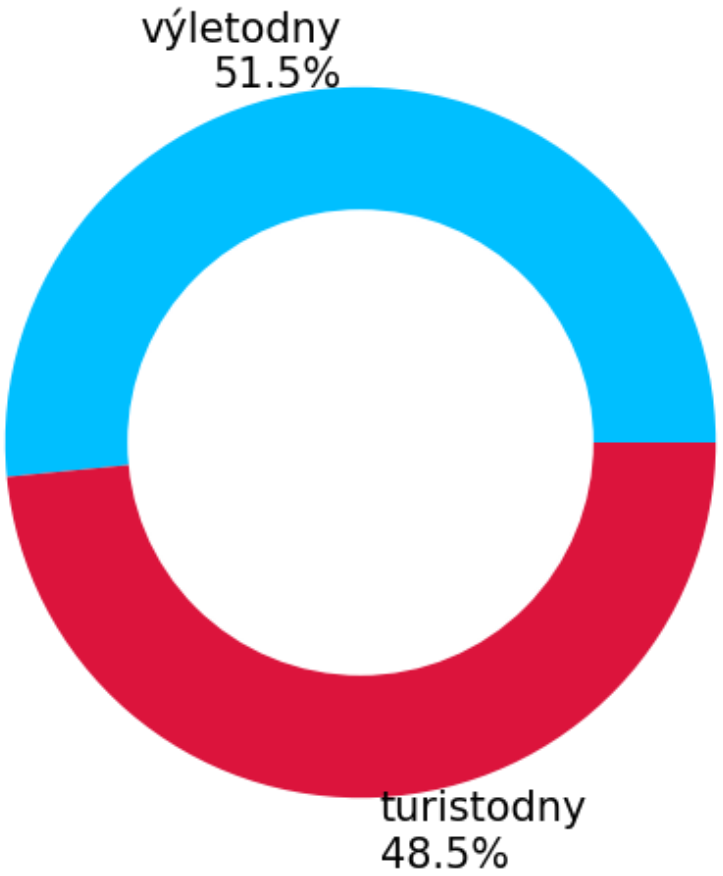

Petříkov, Kaste, Relax (1. 12. 2017 – 17. 12. 2018)

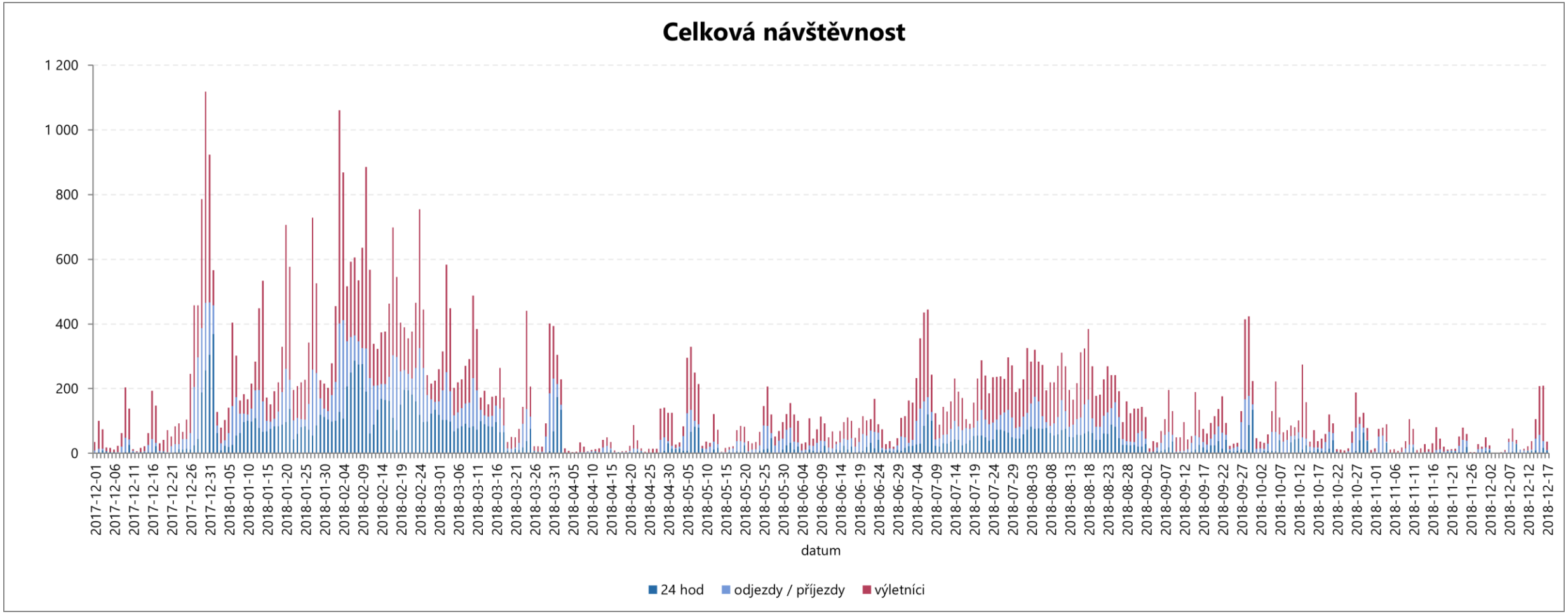

Ve spolupráci se společností CE-Traffic

Petříkov, Kaste, Relax (1. 12. 2017 – 17. 12. 2018)

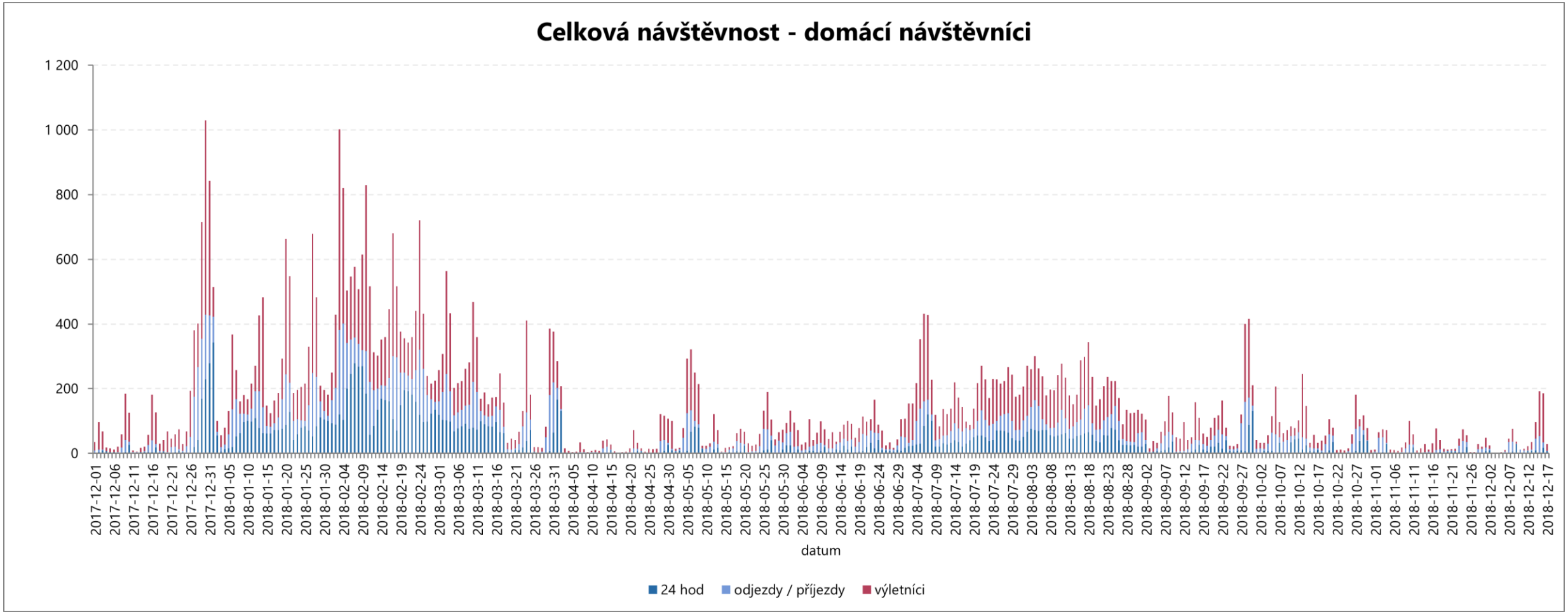

Ve spolupráci se společností CE-Traffic

Petříkov, Kaste, Relax (1. 12. 2017 – 17. 12. 2018)

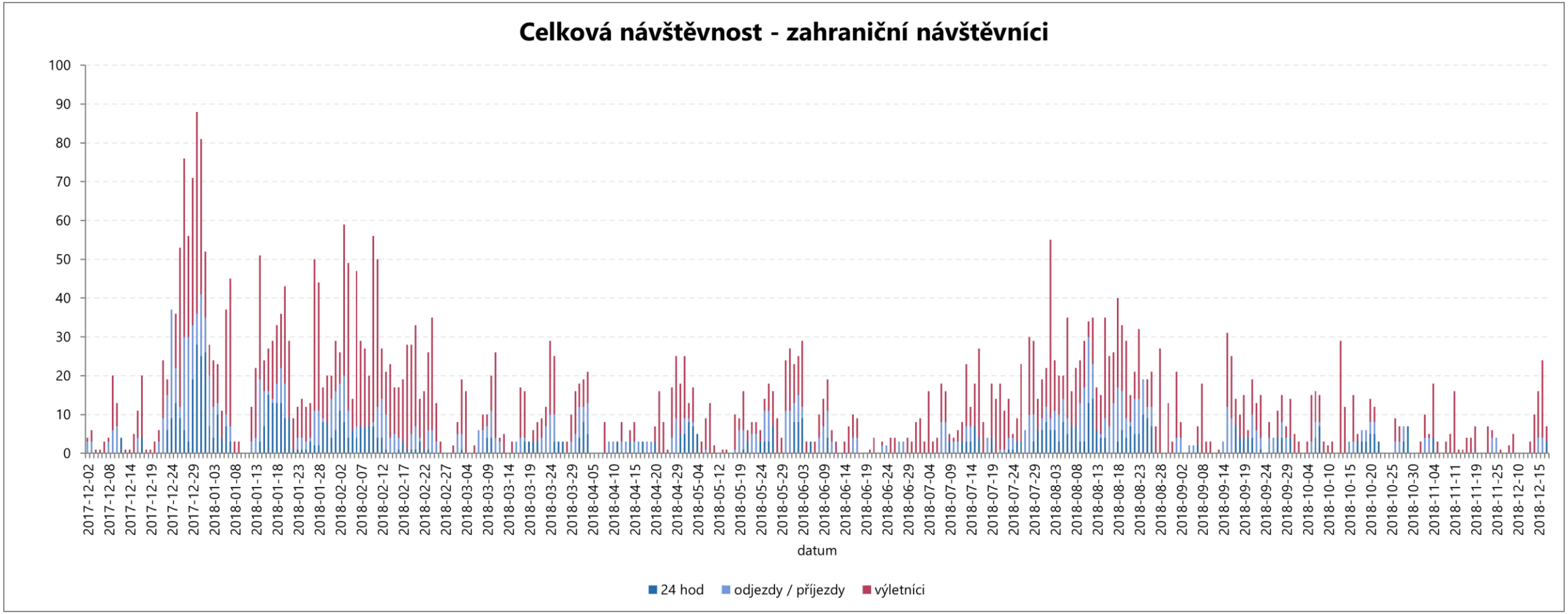

Ve spolupráci se společností CE-Traffic

Petříkov, Kaste, Relax (1. 12. 2017 – 17. 12. 2018)

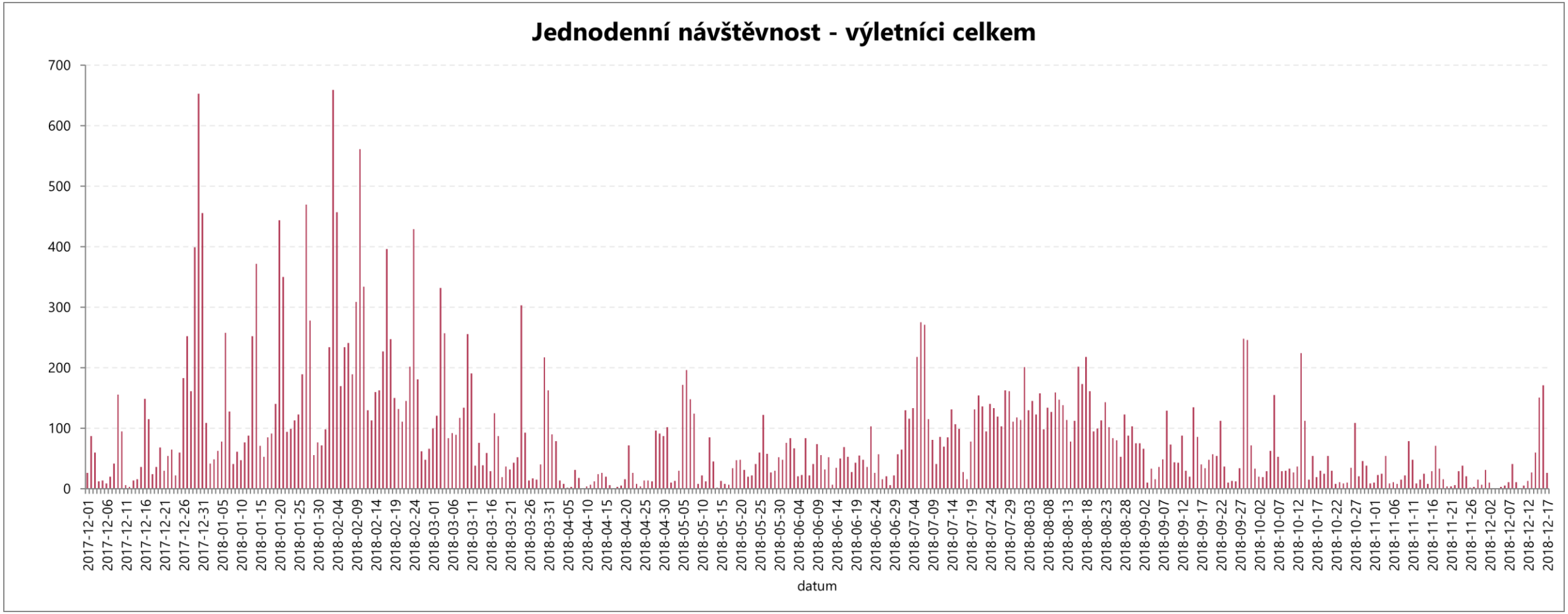

Ve spolupráci se společností CE-Traffic

Petříkov, Kaste, Relax (1. 12. 2017 – 17. 12. 2018)

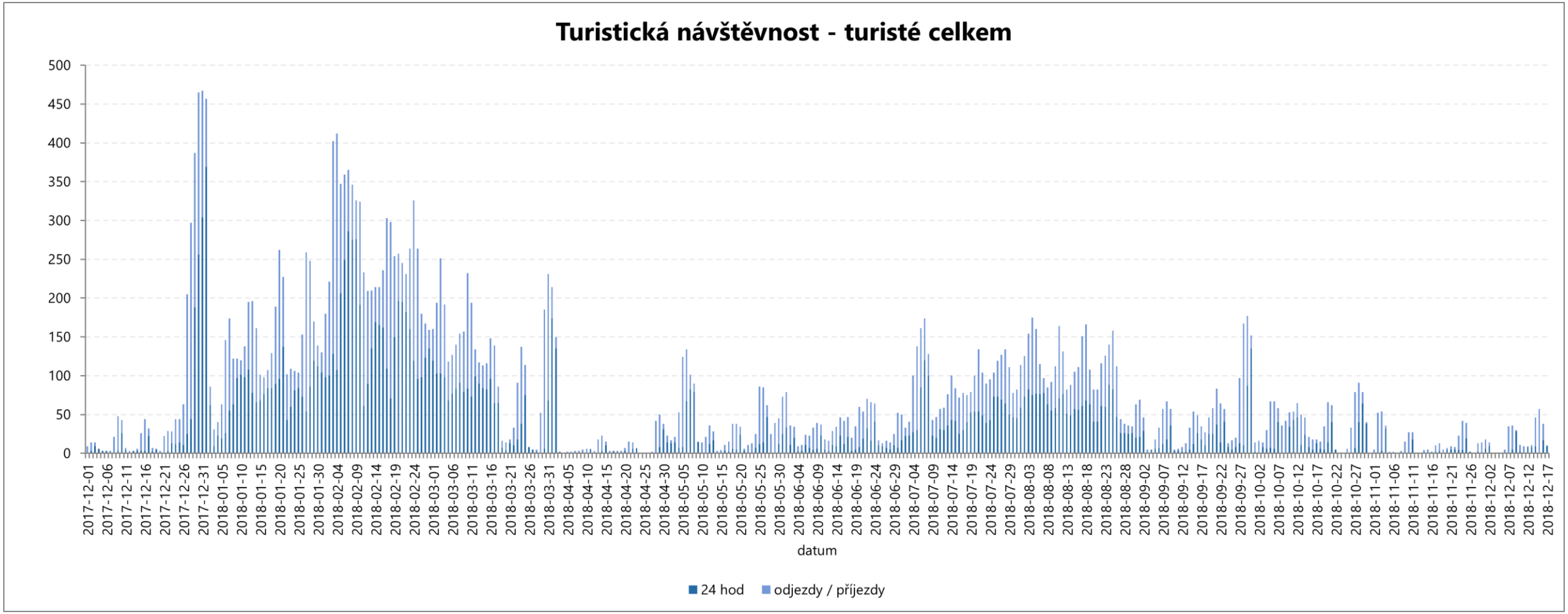

Ve spolupráci se společností CE-Traffic

Petříkov, Kaste, Relax (1. 12. 2017 – 17. 12. 2018)

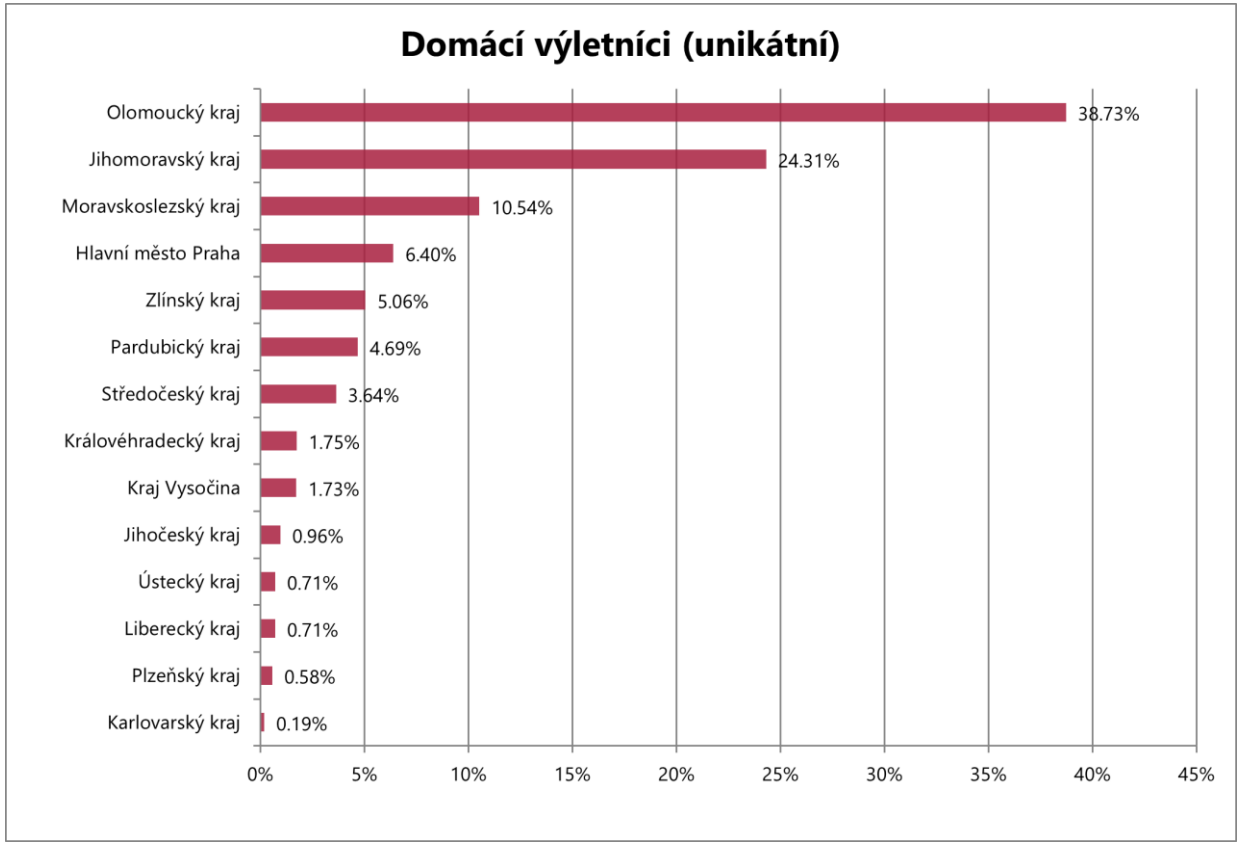

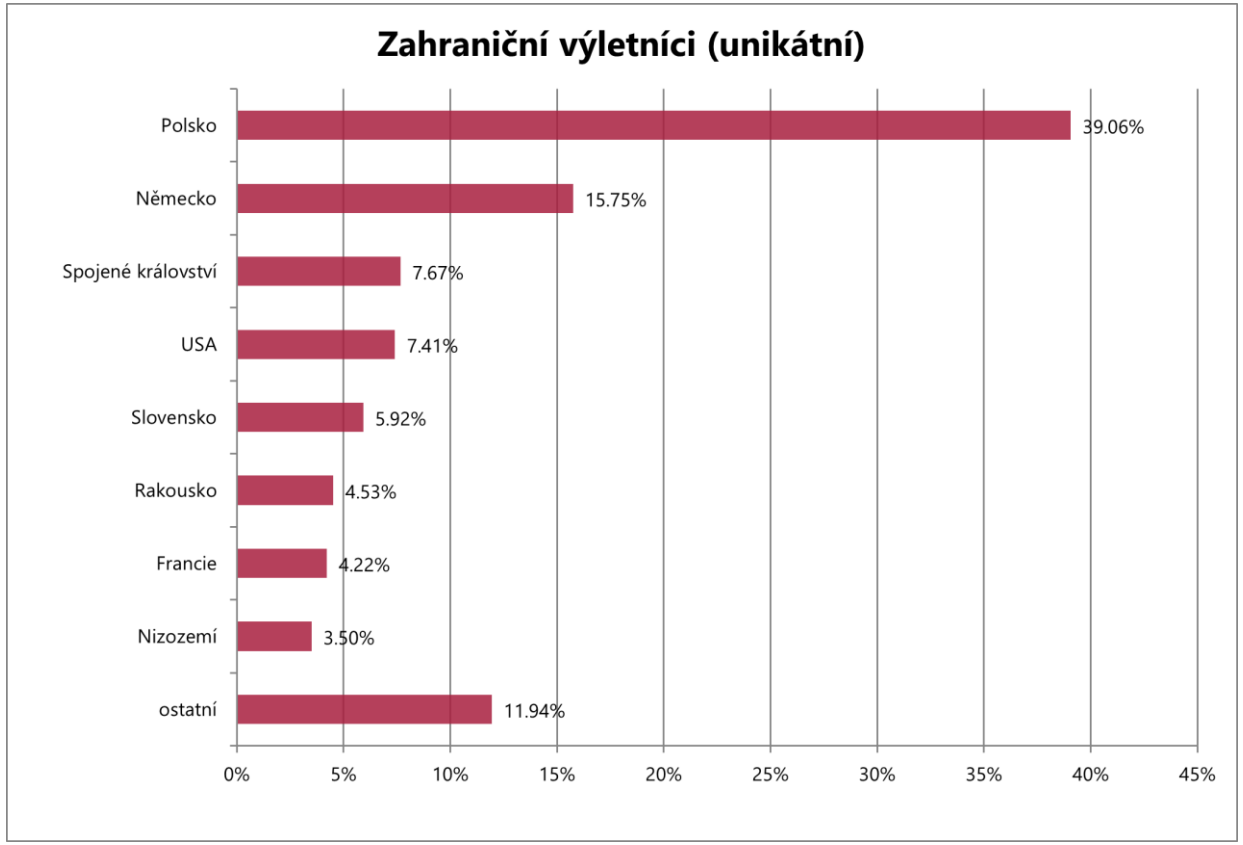

Ve spolupráci se společností CE-Traffic

Petříkov, Kaste, Relax (1. 12. 2017 – 17. 12. 2018)

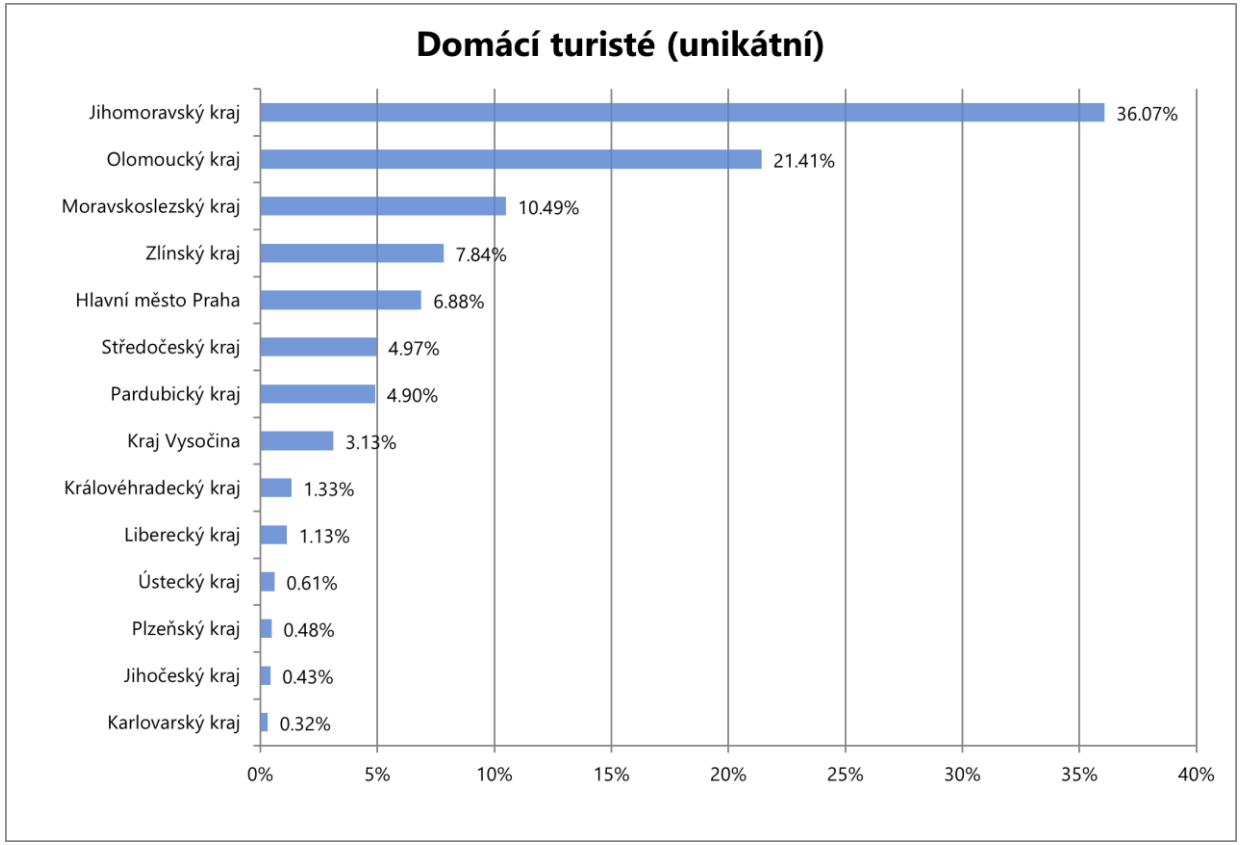

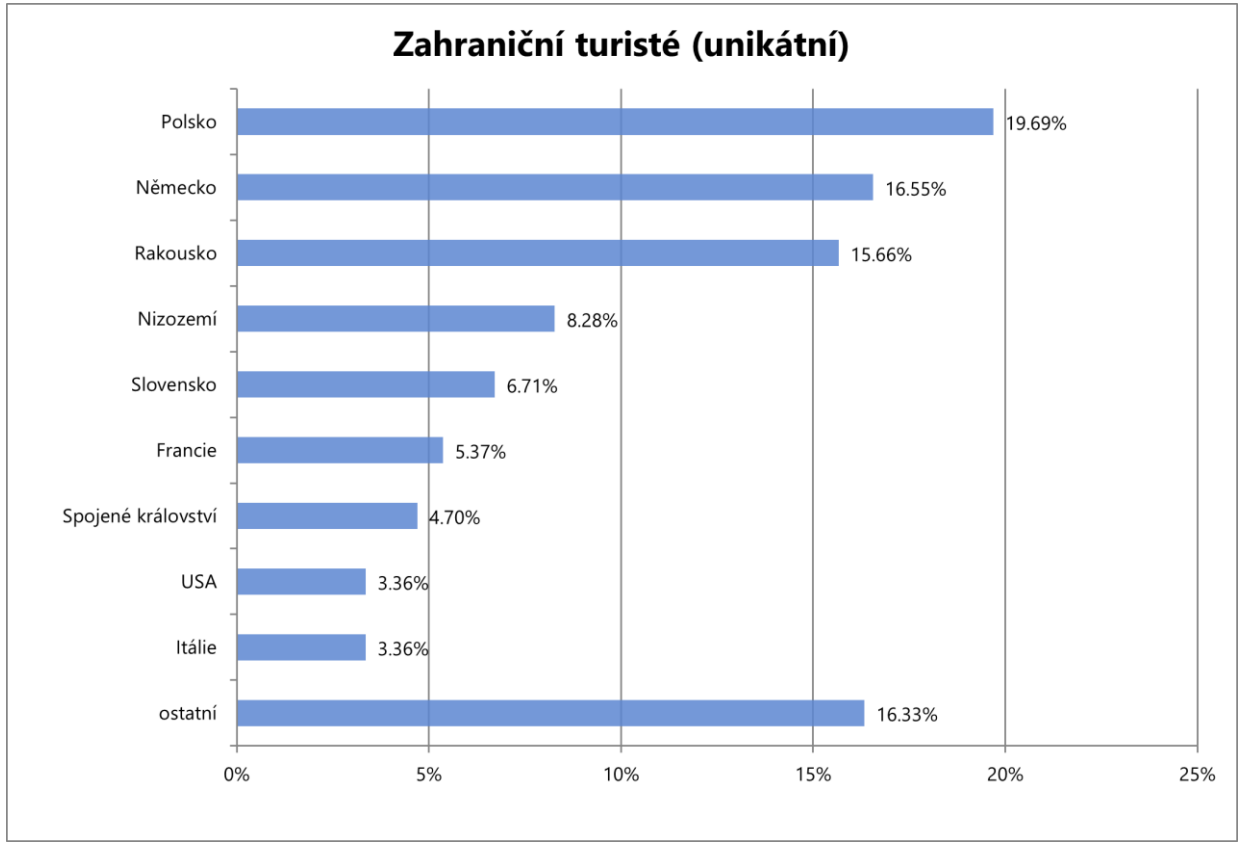

Ve spolupráci se společností CE-Traffic

Petříkov, Kaste, Relax (1. 12. 2017 – 17. 12. 2018)

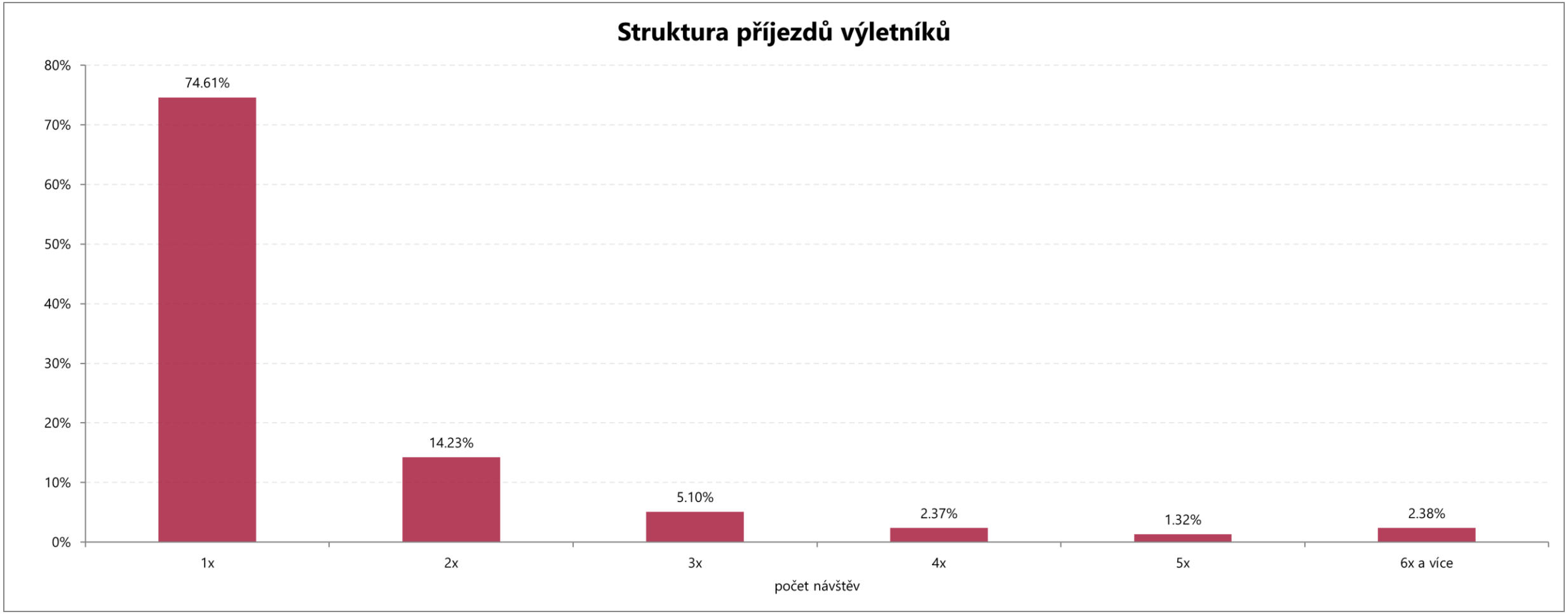

Ve spolupráci se společností CE-Traffic

Petříkov, Kaste, Relax (1. 12. 2017 – 17. 12. 2018)

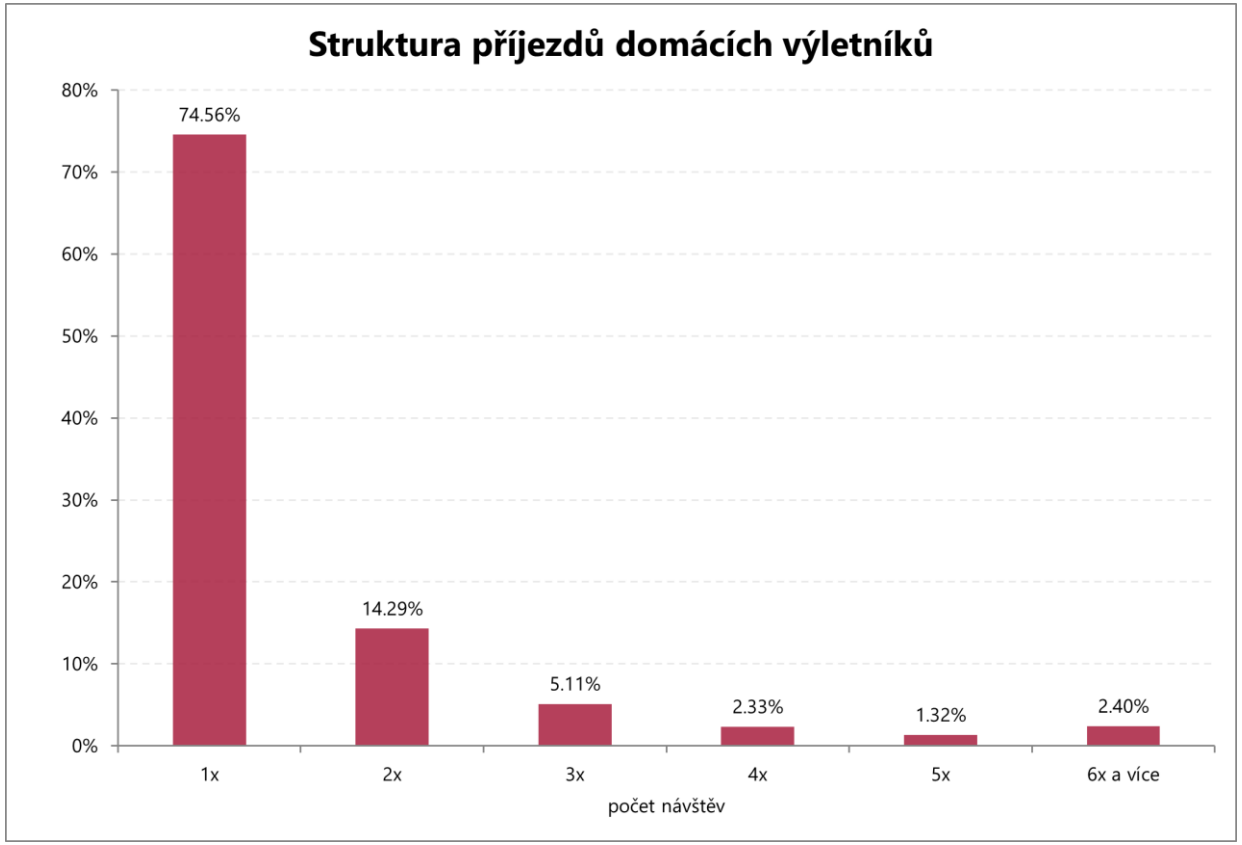

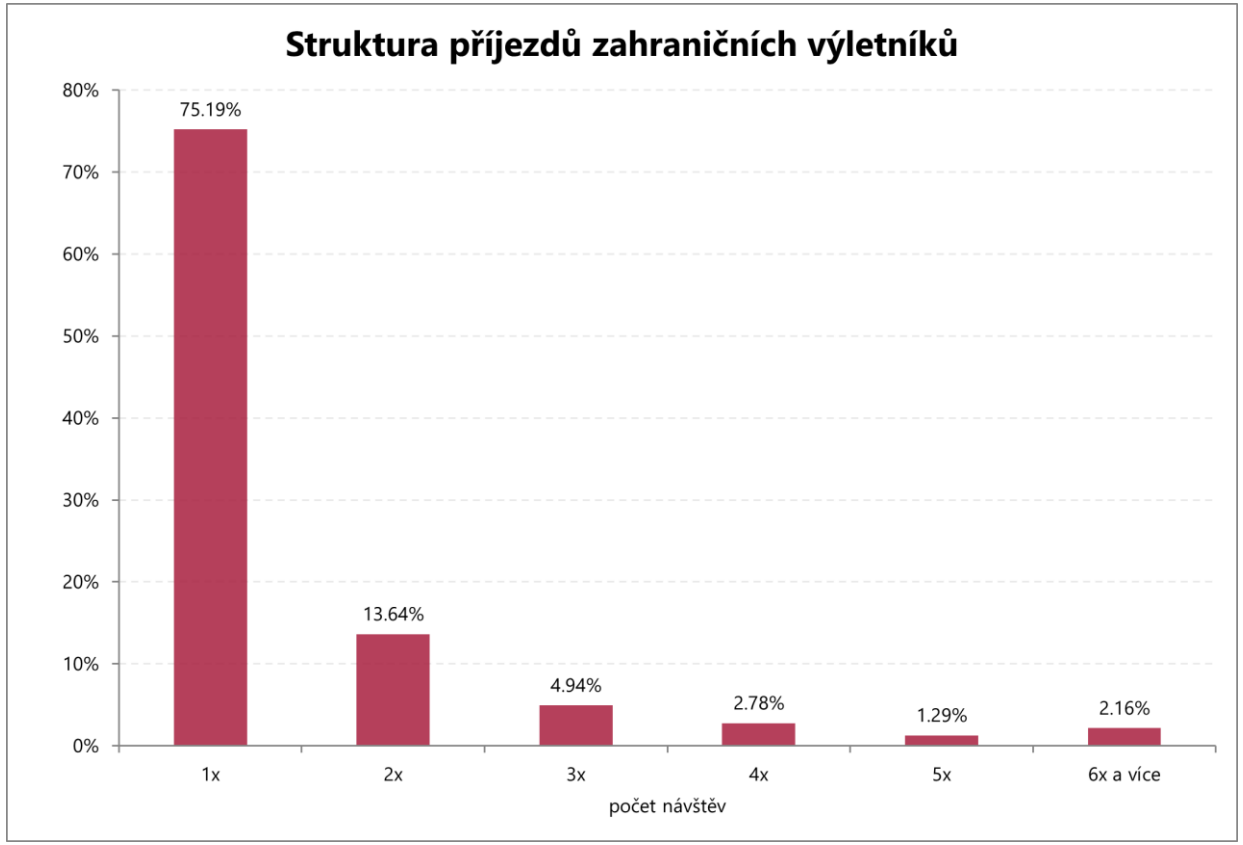

Ve spolupráci se společností CE-Traffic

Petříkov, Kaste, Relax (1. 12. 2017 – 17. 12. 2018)

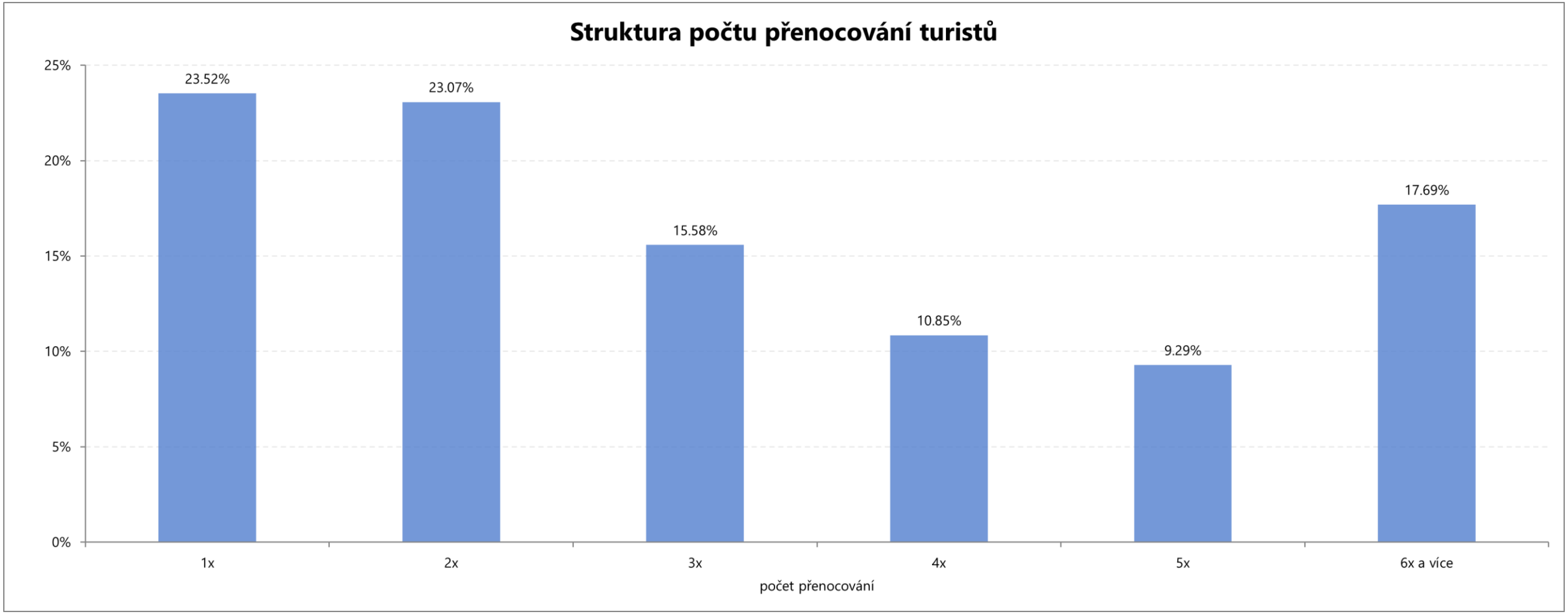

Ve spolupráci se společností CE-Traffic

Petříkov, Kaste, Relax (1. 12. 2017 – 17. 12. 2018)

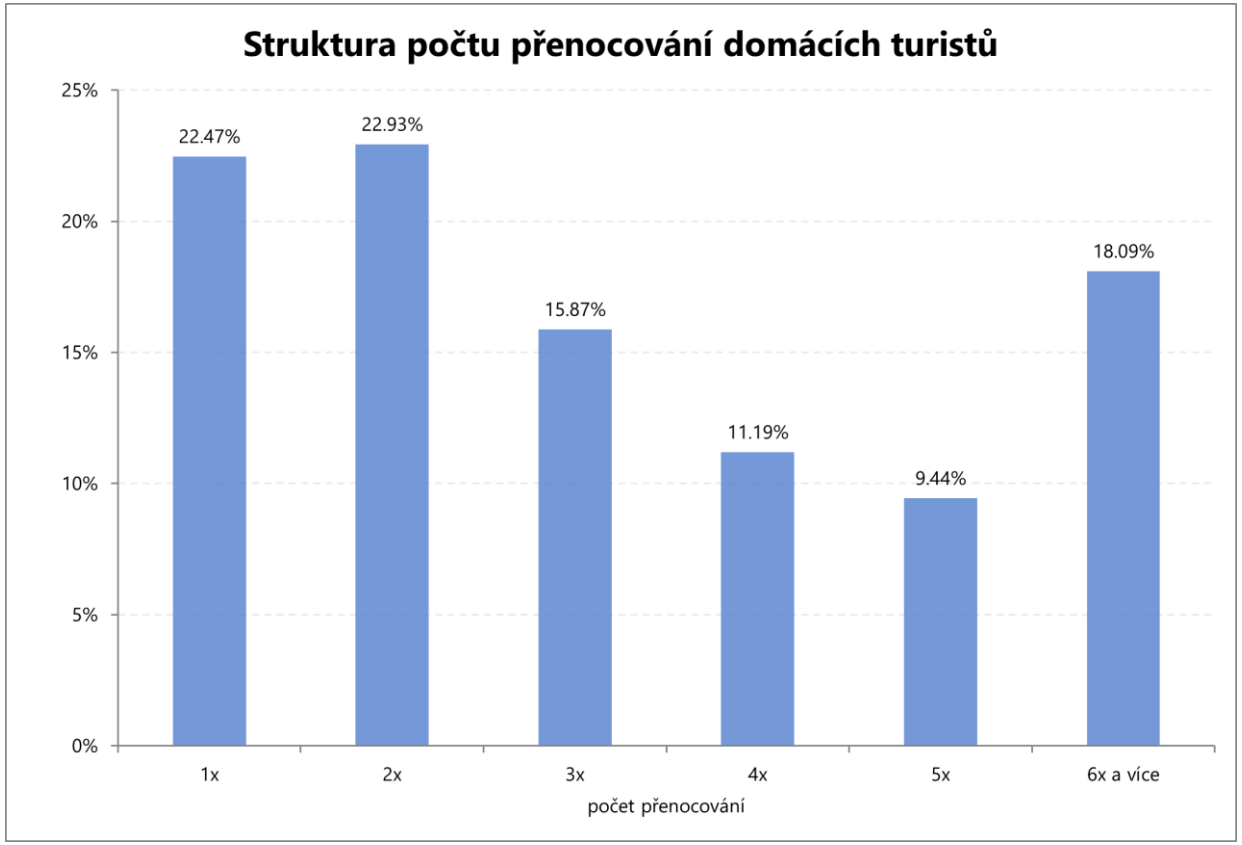

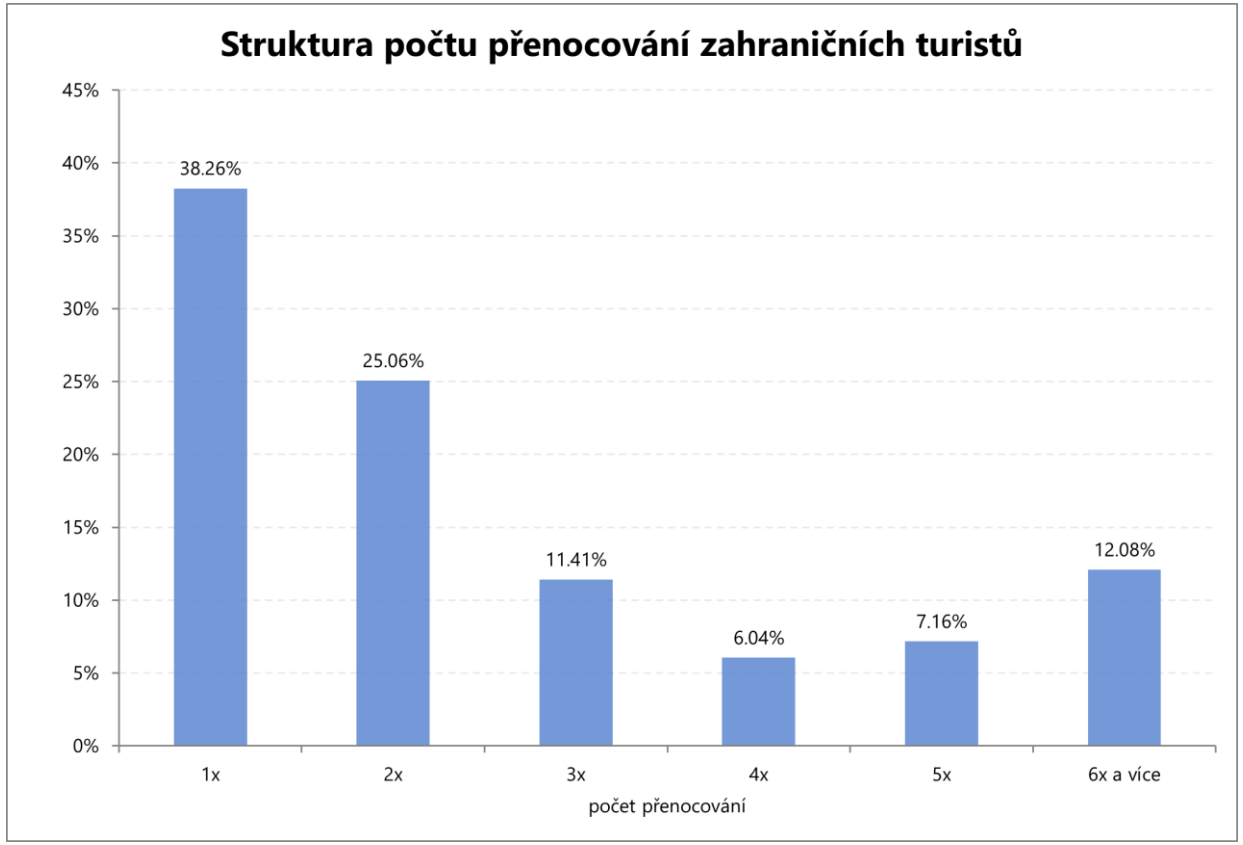

Ve spolupráci se společností CE-Traffic

Petříkov, Kaste, Relax (1. 12. 2017 – 17. 12. 2018)

Výletníci - původ

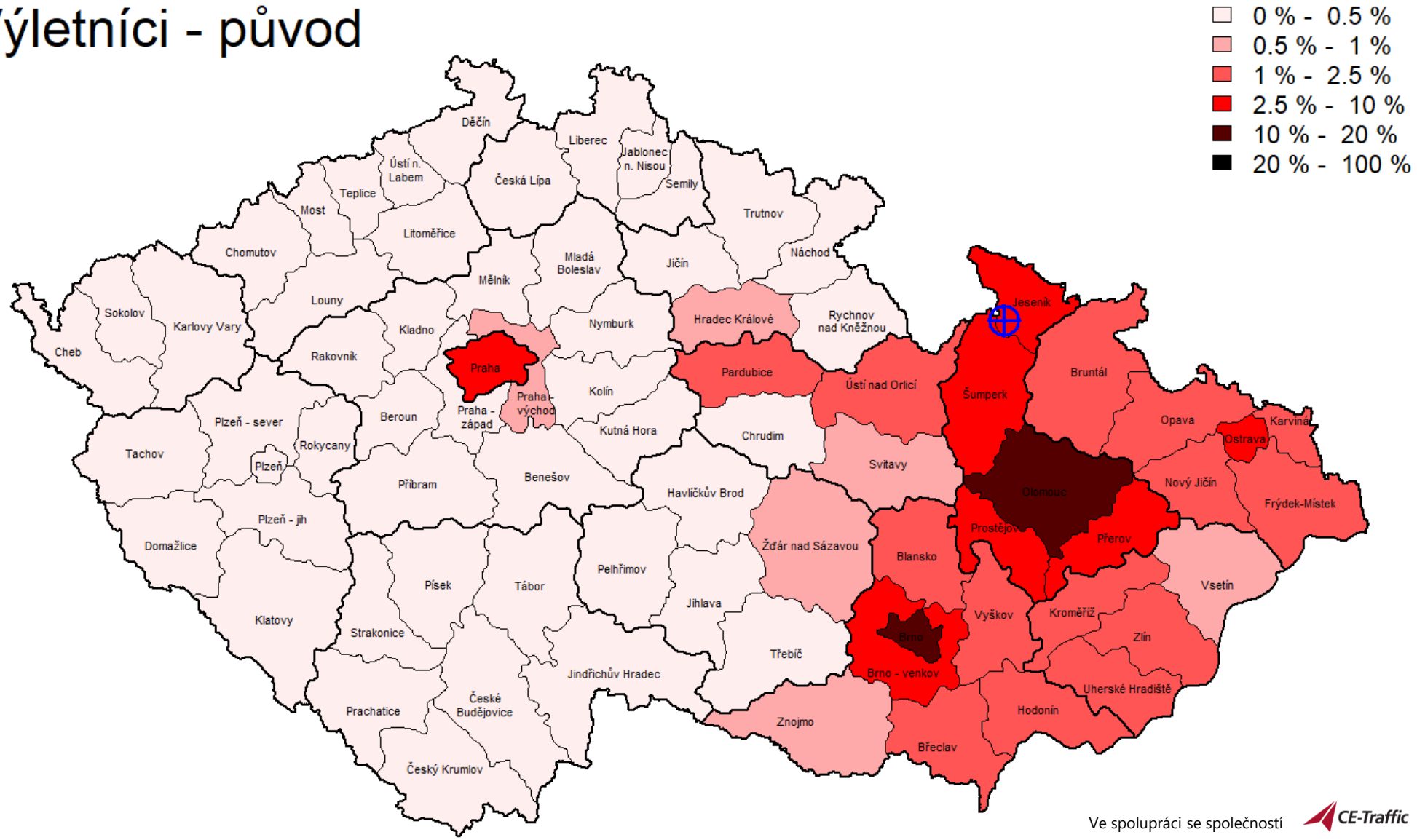

Ve spolupráci se společností CE-Traffic

Petříkov, Kaste, Relax (1. 12. 2017 – 17. 12. 2018)

Turisté - původ

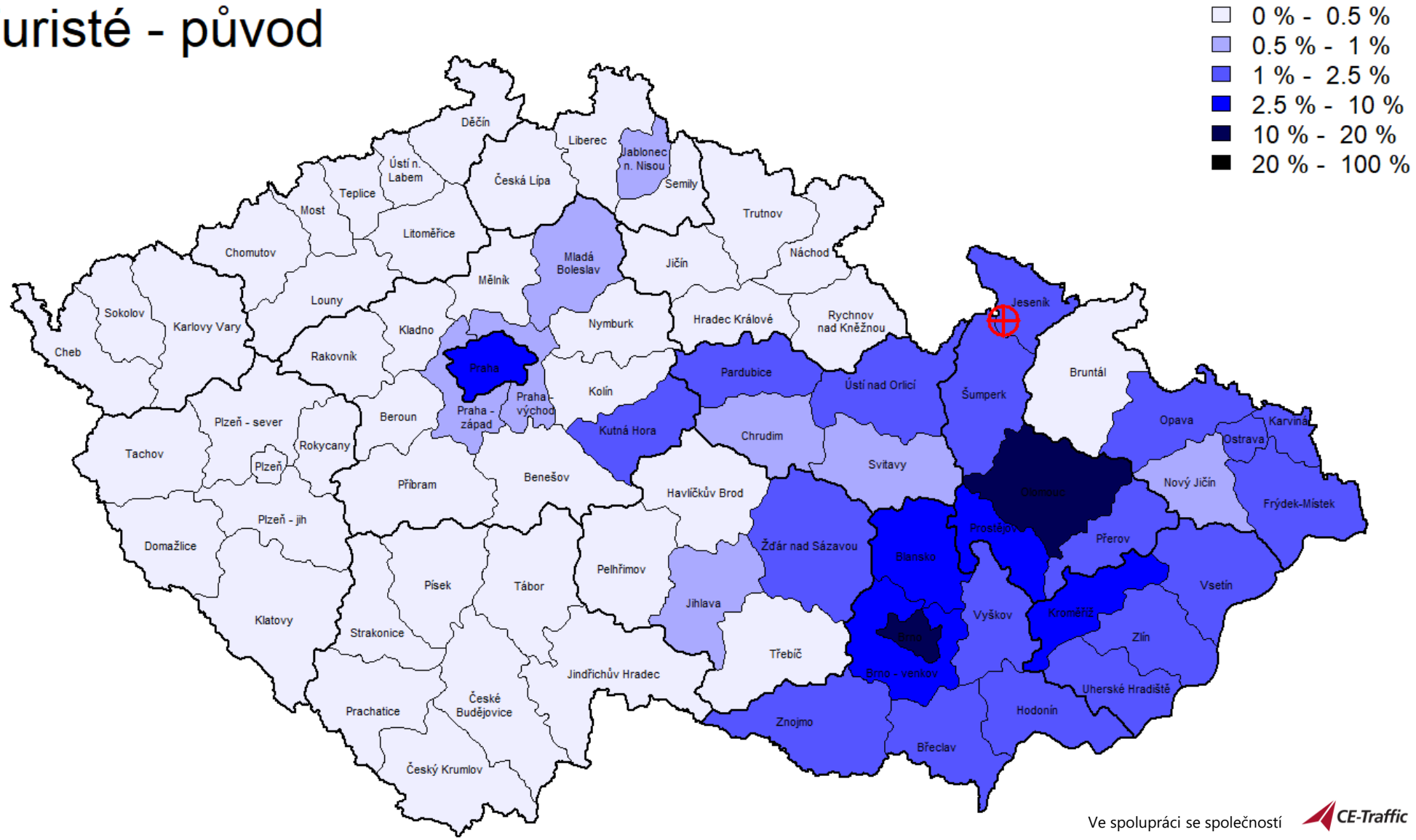

Ve spolupráci se společností CE-Traffic

Petříkov, Kaste, Relax (1. 12. 2017 – 17. 12. 2018)

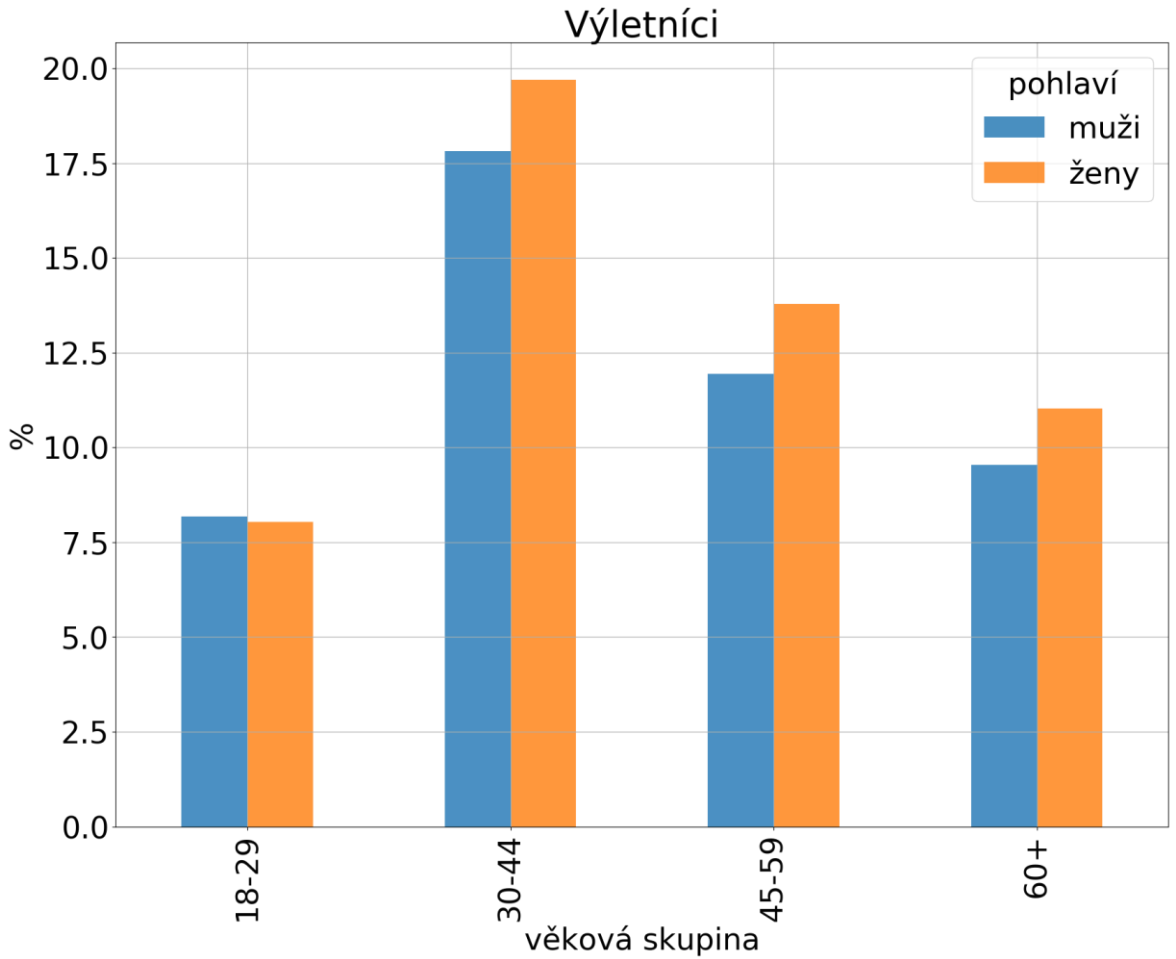

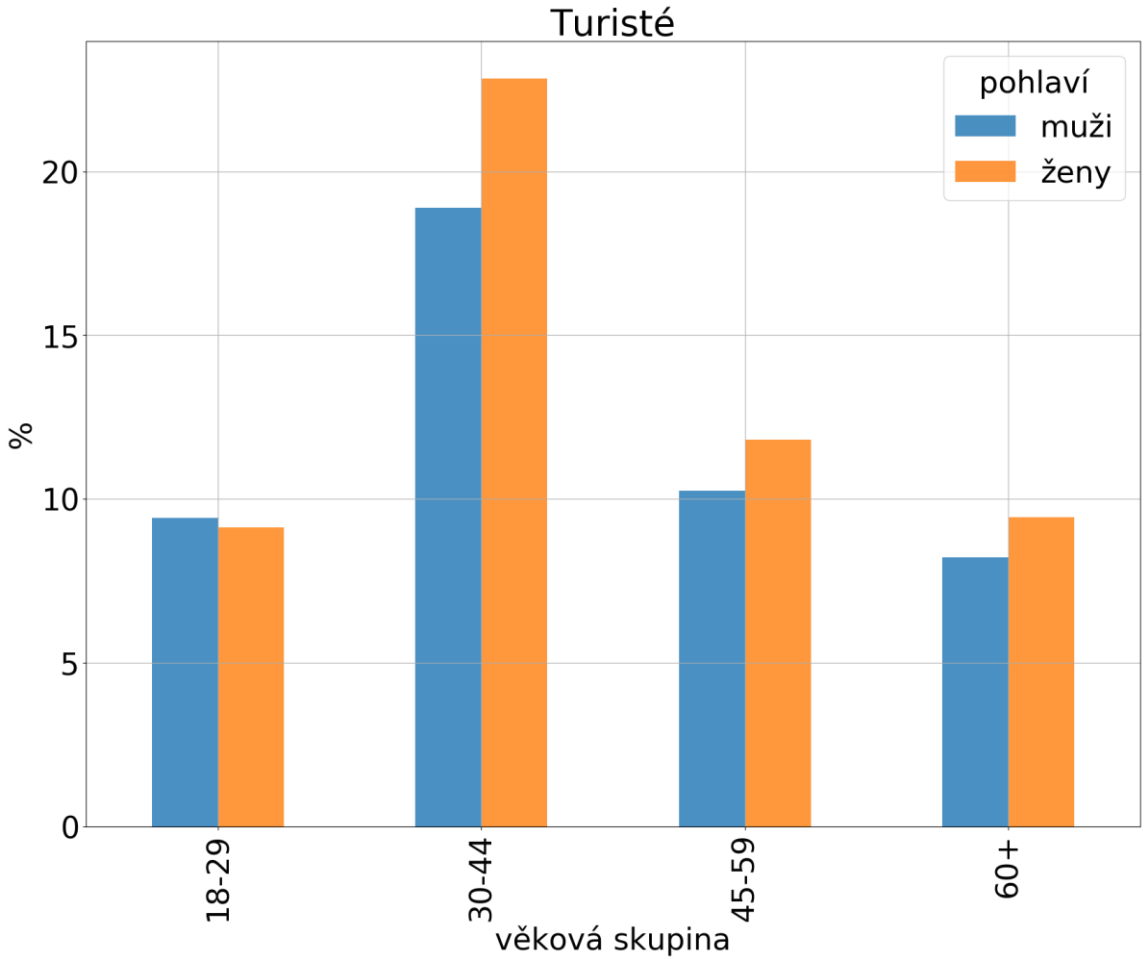

Ve spolupráci se společností CE-Traffic

Karlov pod Pradědem, Malá Morávka

- **Karlov pod Pradědem** je jedna ze dvou částí obce **Malá Morávka** nacházející se jihovýchodně pod Pradědem v srdci Hrubého Jeseníku, v okrese Bruntál. Též leží na historické zemské hranici mezi Moravou a Slezskem, kterou tvoří říčka Moravice.
- **Malá Morávka** leží na silnici druhé třídy č. 445 vedoucí ze Šternberku, přes Rýmařov až do Polska. Přímo do Karlova vede komunikace nižší třídy z Malé Moravky. Do Malé Morávky vede železnice z Bruntálu.
- Z Karlova pod Pradědem vedou dvě značené turistické trasy přímo na vrchol Pradědu. V Malé Morávce se poté nachází barokní římskokatolický kostel Nejsvětější Trojice.
- Na území obou obcí je situováno několik lyžařských středisek a bikepark Kopřivná.
- Malá Morávka je rozdělena na 2 části. Celkově má tato obec 654 obyvatel, z čehož 70 jich žije v Karlově. (ČSÚ, 2018)
- Malá Morávka nabízí dle statistik z ČSÚ (2017) **2 590 lůžek v 54 HUZ**.
- V celé obci Malá Morávka se celkově nachází 136 rodinných domů, 23 bytových domů a **38 objektů individuální rekreace**.

Počet obyvatel

654 (2018)

Bytové domy

23 s 161 byty

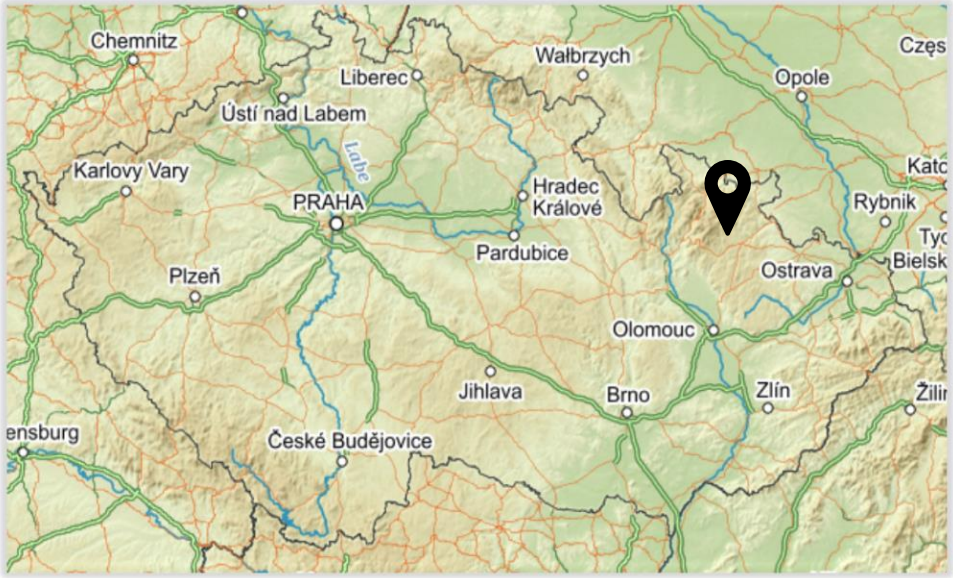

Zdroj: mapy.cz

Karlov pod Pradědem, Malá Morávka – skiareály

Počet lanovek
(Ski Aréna Karlov)

3 čtyřsedačkové
1 dvousedačková

Počet vleků
(Ski Aréna Karlov)

3 vleky

Ceny celodenního skipasu
(Ski Aréna Karlov
2018/2019)

Dítě (6-15 let) – 450 Kč
Dospělý – 600 Kč

- **Ski Aréna Karlov,** je zimní lyžařský komplex skládající se z více menších skiareálů nacházejících se v obci Malá Moravka, konkrétně v její části Karlov pod Pradědem, ve výškách od 700 do 960 m. n. m.
- Součástí Ski Arény Karlov jsou menší skiareály Klobouk, Karlov, Myšák, Kazmarka a Čertík. Samozřejmostí jsou běžkařské tratě dlouhé až 80 km.
- Pro všechny tyto menší skiareály **je možné využít jeden skipas** a mezi jednotlivými areály pravidelně jezdí skibus.
- Skiaréna nabízí 12 km na čtrnácti propojených sjezdovkách. Jedná se tak o jednu z největších skiarén na Moravě. Návštěvníci mohou vyzkoušet různé obtížnosti a z toho i jednu **homologovanou trasu ve skiareálu Klobouk**.
- Karlov je největší osvětlený areál na Moravě. Pro večerní lyžování je k dispozici 4,3 km osvětlených sjezdovek.
- V areálu nechybí lyžařská škola, restaurační zařízení a bufety, půjčovna a servis.
- Dalšími skiareály v Malé Morávce jsou **skiareál Avalanche a skiareál Kopřivná. I na tyto areály platí stejný skipas, jako na výše zmíněné.**
- **Kopřivná** nabízí mimo lyžařských sjezdovek a snowparku s Big airbagem, také moderní Funpark s lezeckou stěnou, bikepark a wellness.

Karlov pod Pradědem, Malá Morávka – skiareály

14 km sjezdovek

1 černá sjezdovka

8 červených sjezdovek

6 modrých sjezdovek

Zdroj:skiarealy-sjezdovky.cz/

Zdroj: skikarlov.cz

Zdroj: chata-relax..cz

Malá Morávka – bikepark Kopřivná

- **Bikepark v areálu Kopřivná** disponuje bohatou nabídkou tras různých náročností, která uspokojí všechny návštěvníky.
- Areál nabízí žlutou trasu pro děti, tři modré, jednu červenou trasu a jednu černou, **downhillovou**.
- Trasy jsou jak freeridové, tak i singletrackové. Novinkou je i **gravity line** trasa.
- Vyjma jedné trasy všechny vedou lesem.
- Přepravu návštěvníků na vrchol zajištuje moderní čtyřsedačková lanovka.
- Několik tras je vhodných i pro rodiny s dětmi.
- Půjčovna specializovaných kol, možnost využít služeb testovacího centra německé specializované cyklo značky **Canyon.**
- Bikepark pořádá každoročně **Kopřivná Bike festival.**
- Bikepark Kopřivná je součástí celého moderního sportovního a ubytovacího komplexu.

Bikepark – 7 tras
Singletrack – ANO

Ceny celodenní permanentky (2018)

Dospělý 390 Kč

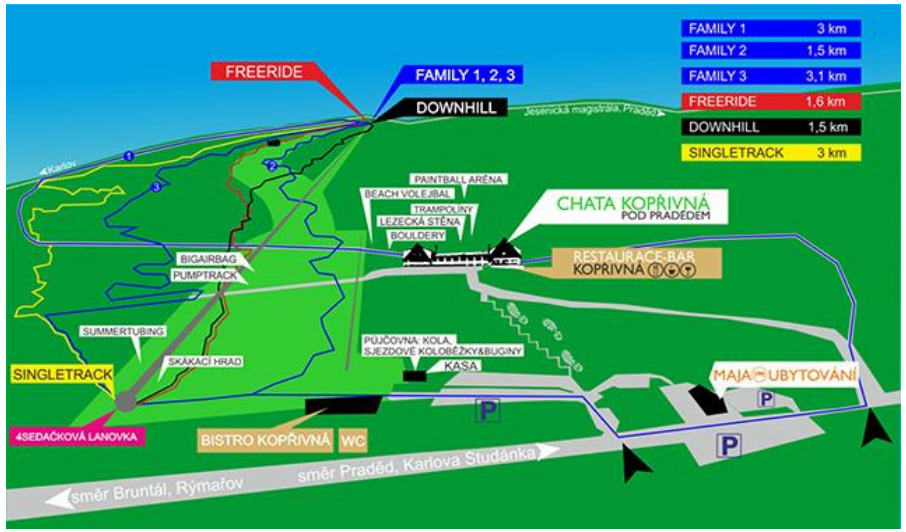

Zdroj: mtbs.cz

Klobouk, Karlov, Kazmarka, Myšák, Avalanche, Kopřivná – celková návštěvnost (1. 12. 2017 – 17. 12. 2018)

	DOMÁCÍ	ZAHRANIČNÍ	CELKEM
Turisté	46 094	4 002	50 096
24 hod pobyty	90 129	5 661	95 790
Přenocování	136 587	9 482	146 069
Turistodny	189 184	13 597	202 781
Podíl turistů	*92%*	*8%*	*100%*
Počet 24 hod na turistu	*1,96*	*1,41*	*1,91*
Počet přenocování na turistu	*2,96*	*2,37*	*2,92*
Počet turistodnů na turistu	*4,10*	*3,40*	*4,05*
Výletníci	87 024	14 696	101 720
Výletodny	233 921	27 622	261 543
Podíl výletníků	*86%*	*14%*	*100%*
Počet výletodnů na výletníka	*2,69*	*1,88*	*2,57*
Návštěvníci	133 118	18 698	151 816
Návštěvodny	423 105	41 219	464 324
Podíl návštěvníků	*88%*	*12%*	*100%*

Klobouk, Karlov, Kazmarka, Myšák, Avalanche, Kopřivná (1. 12. 2017 – 17. 12. 2018)

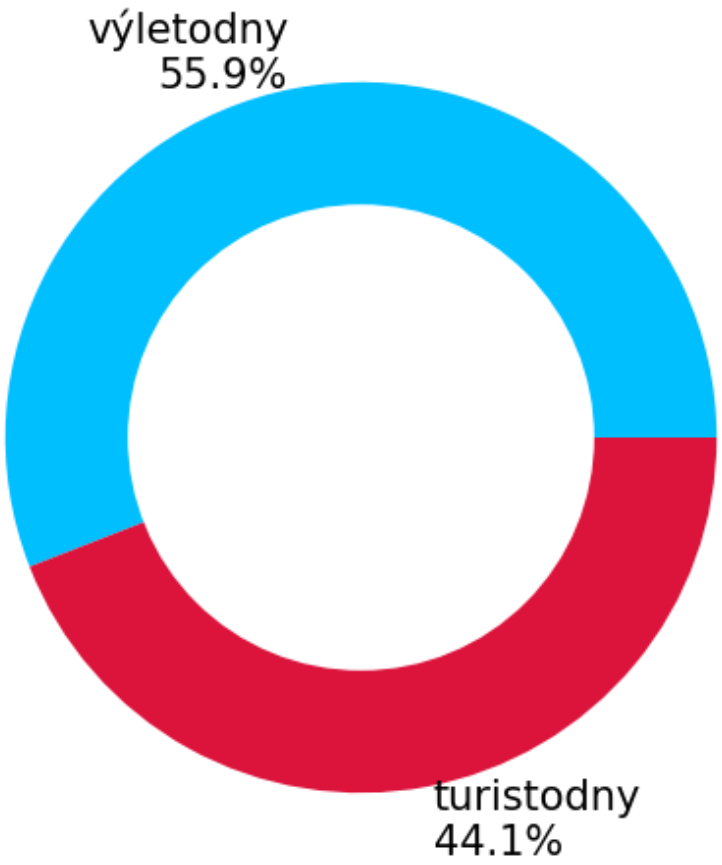

Ve spolupráci se společností CE-Traffic

Klobouk, Karlov, Kazmarka, Myšák, Avalanche, Kopřivná (1. 12. 2017 – 17. 12. 2018)

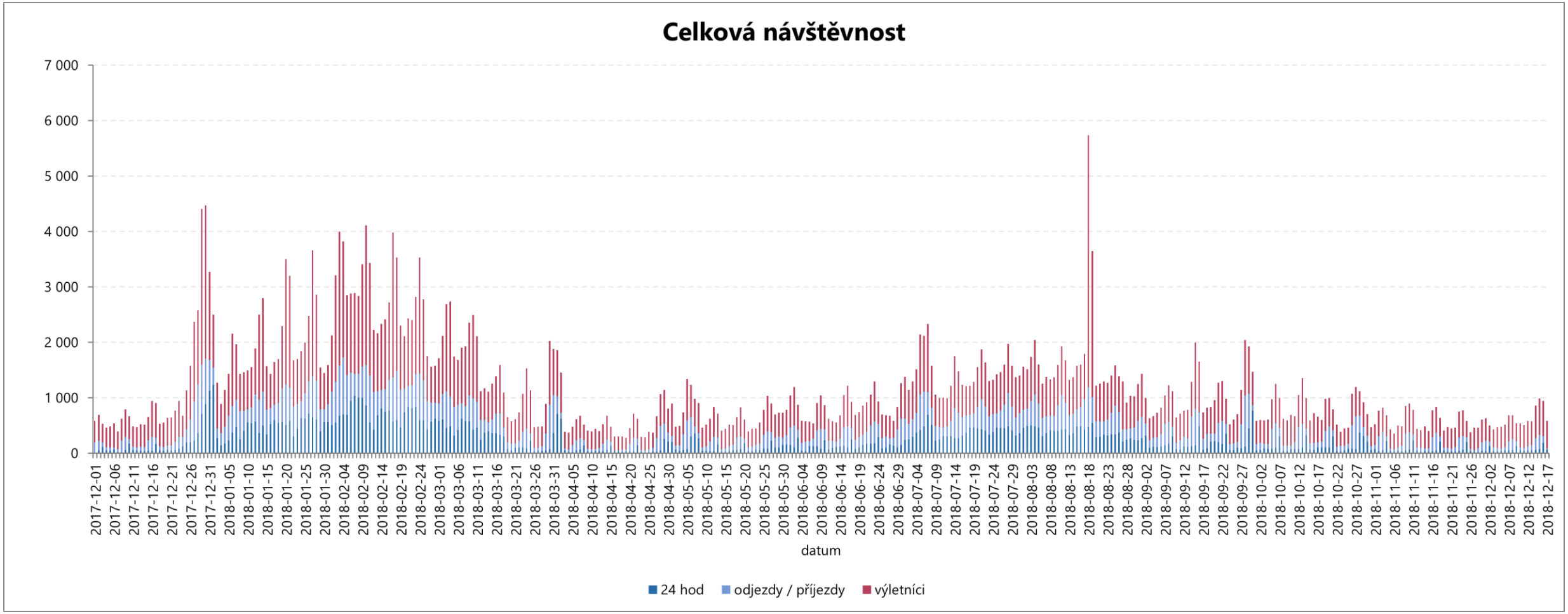

Ve spolupráci se společností CE-Traffic

Klobouk, Karlov, Kazmarka, Myšák, Avalanche, Kopřivná (1. 12. 2017 – 17. 12. 2018)

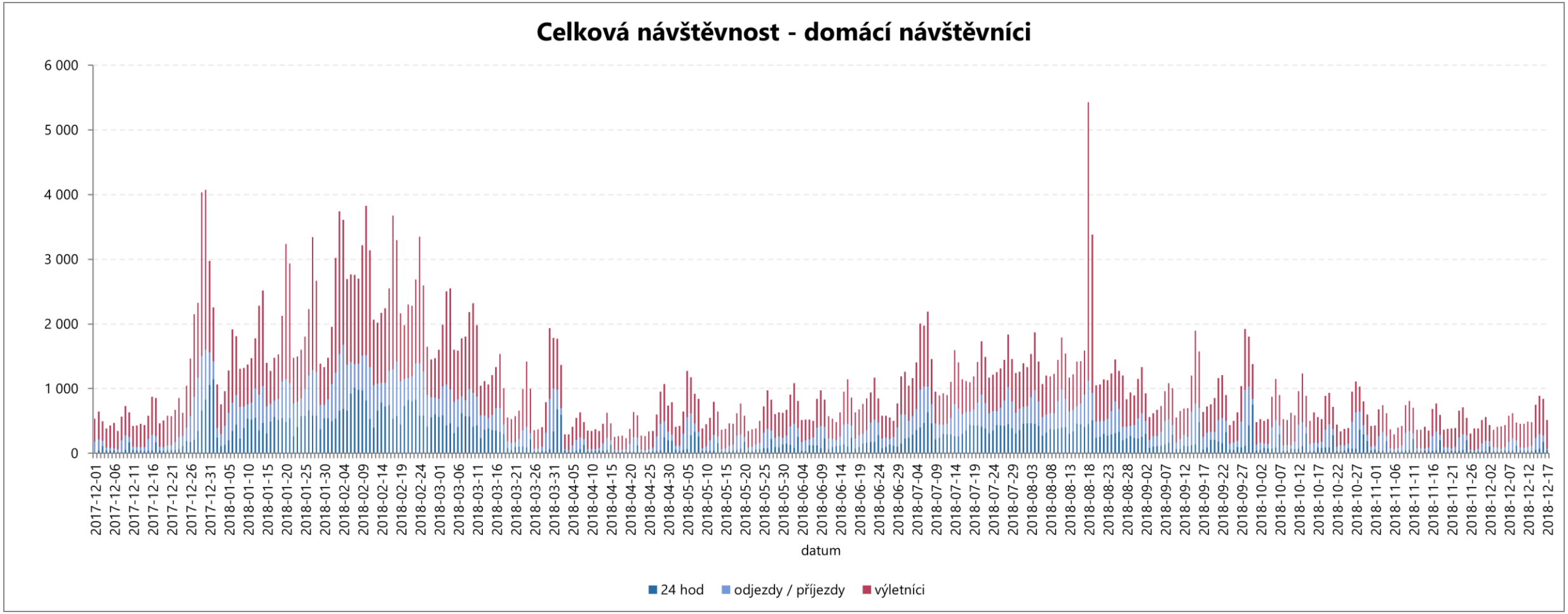

Ve spolupráci se společností CE-Traffic

Klobouk, Karlov, Kazmarka, Myšák, Avalanche, Kopřivná (1. 12. 2017 – 17. 12. 2018)

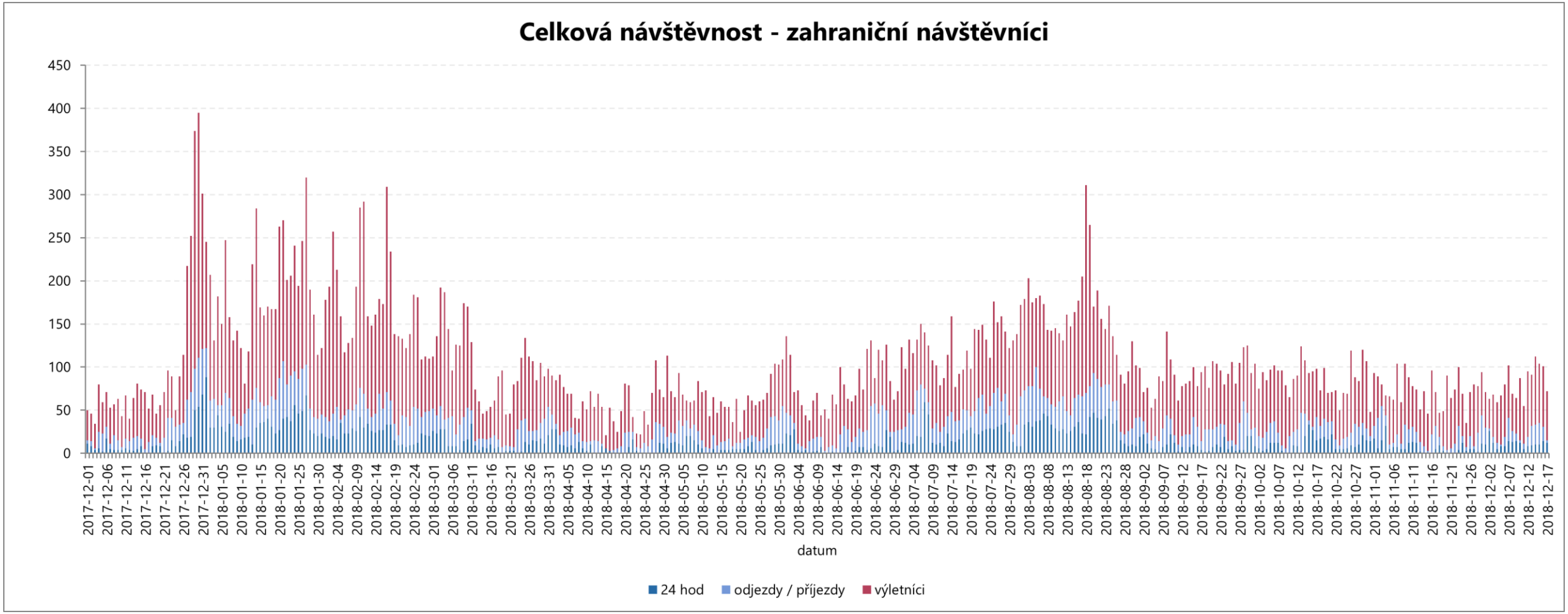

Ve spolupráci se společností CE-Traffic

Klobouk, Karlov, Kazmarka, Myšák, Avalanche, Kopřivná (1. 12. 2017 – 17. 12. 2018)

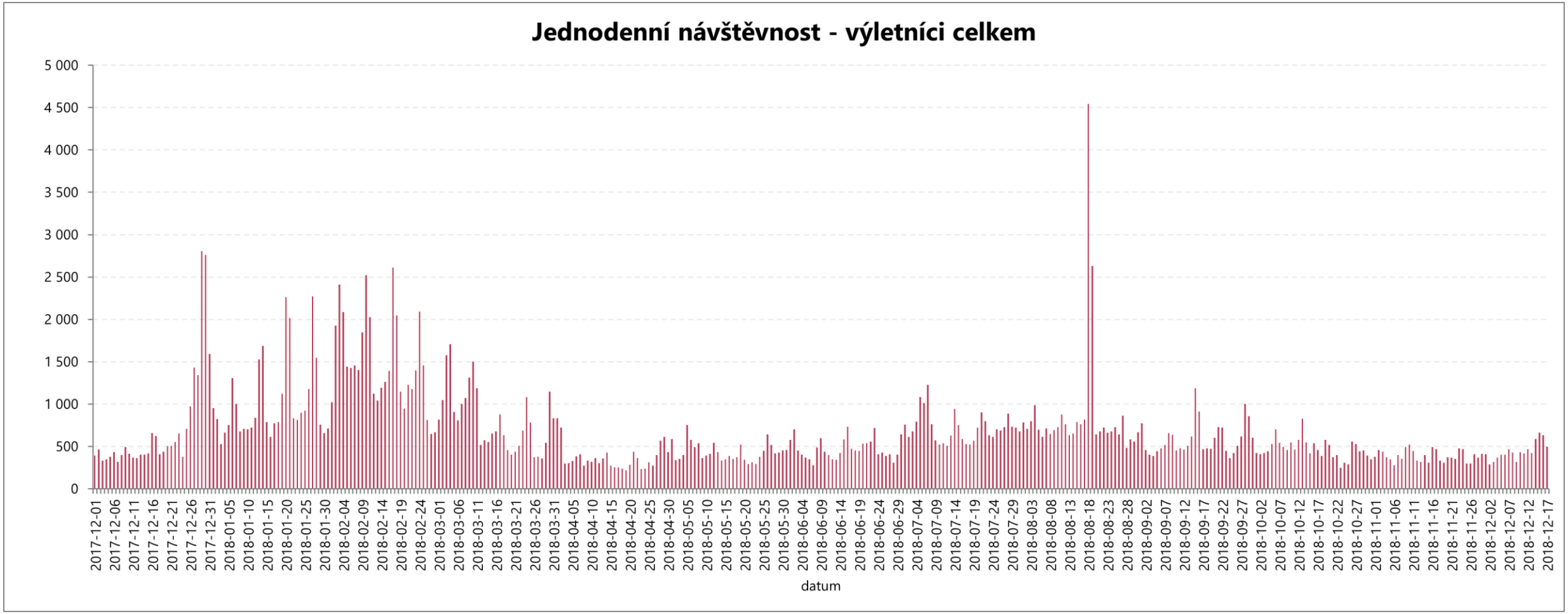

Ve spolupráci se společností CE-Traffic

Klobouk, Karlov, Kazmarka, Myšák, Avalanche, Kopřivná (1. 12. 2017 – 17. 12. 2018)

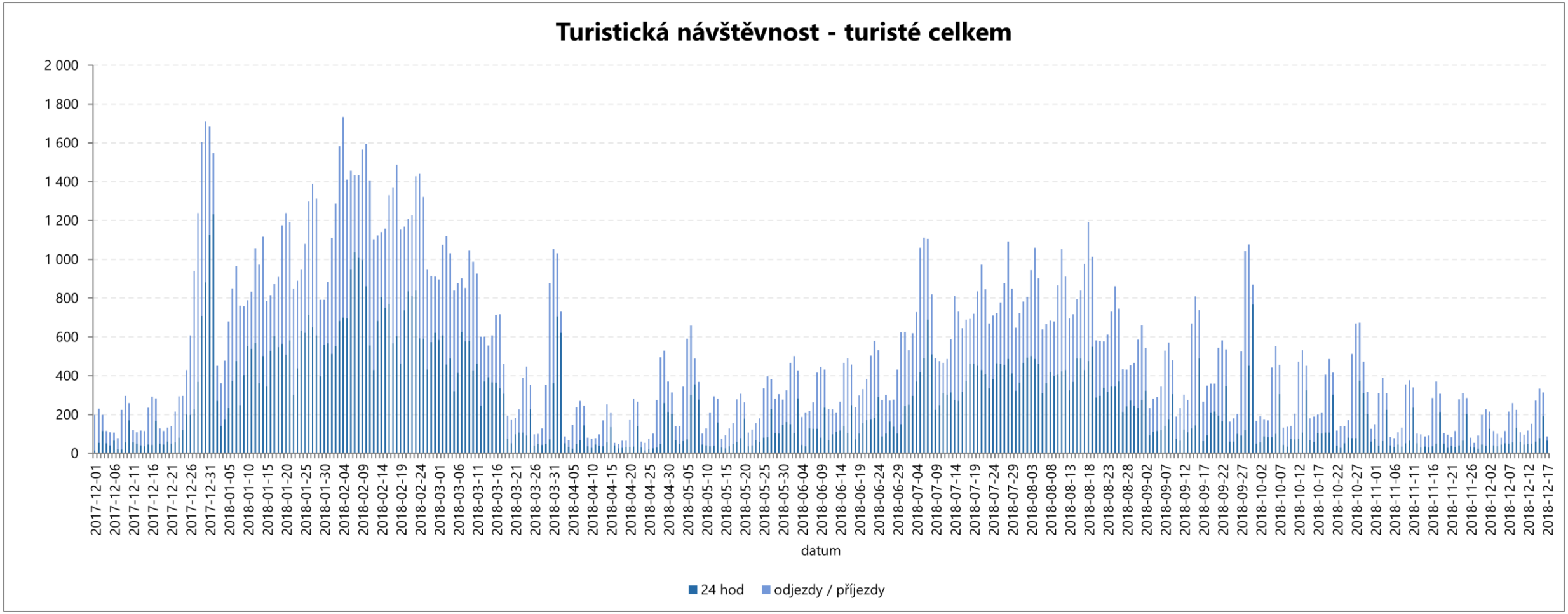

Ve spolupráci se společností CE-Traffic

Klobouk, Karlov, Kazmarka, Myšák, Avalanche, Kopřivná (1. 12. 2017 – 17. 12. 2018)

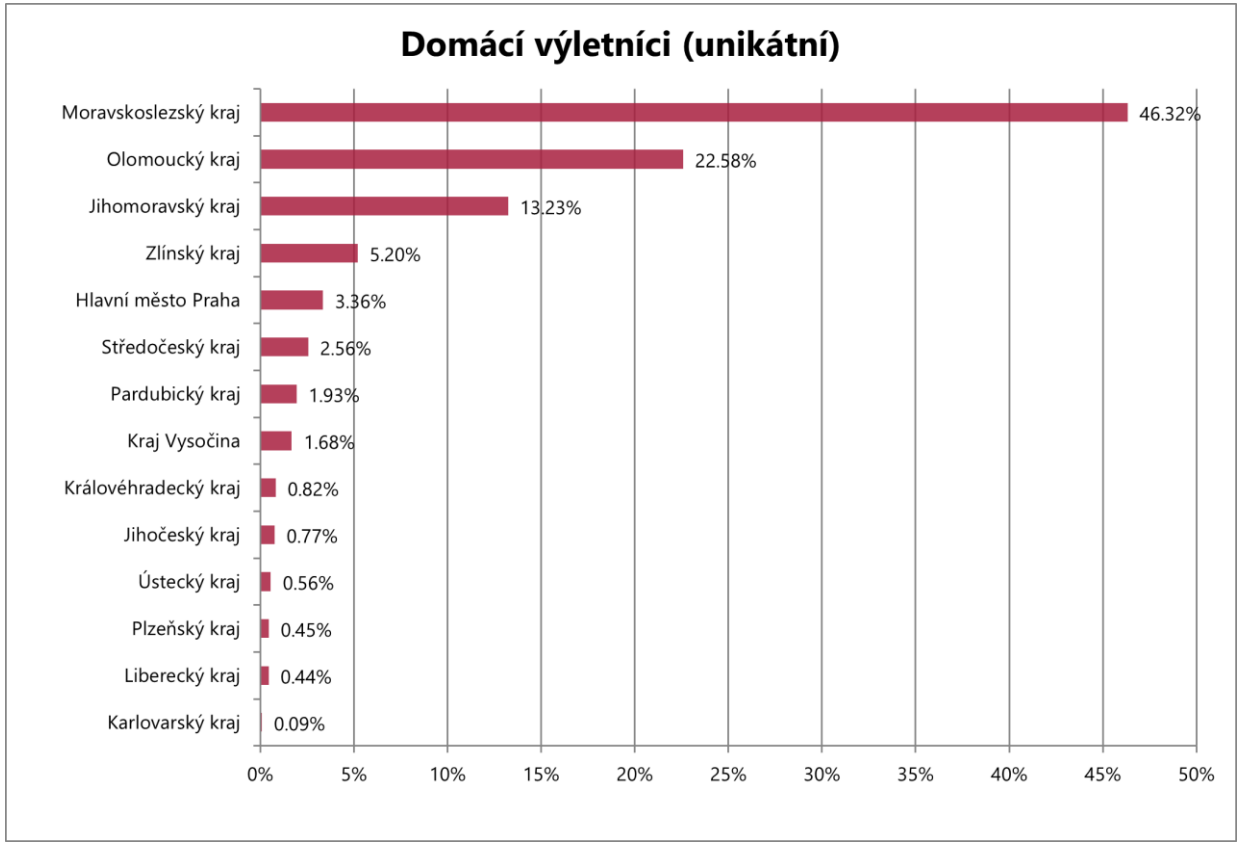

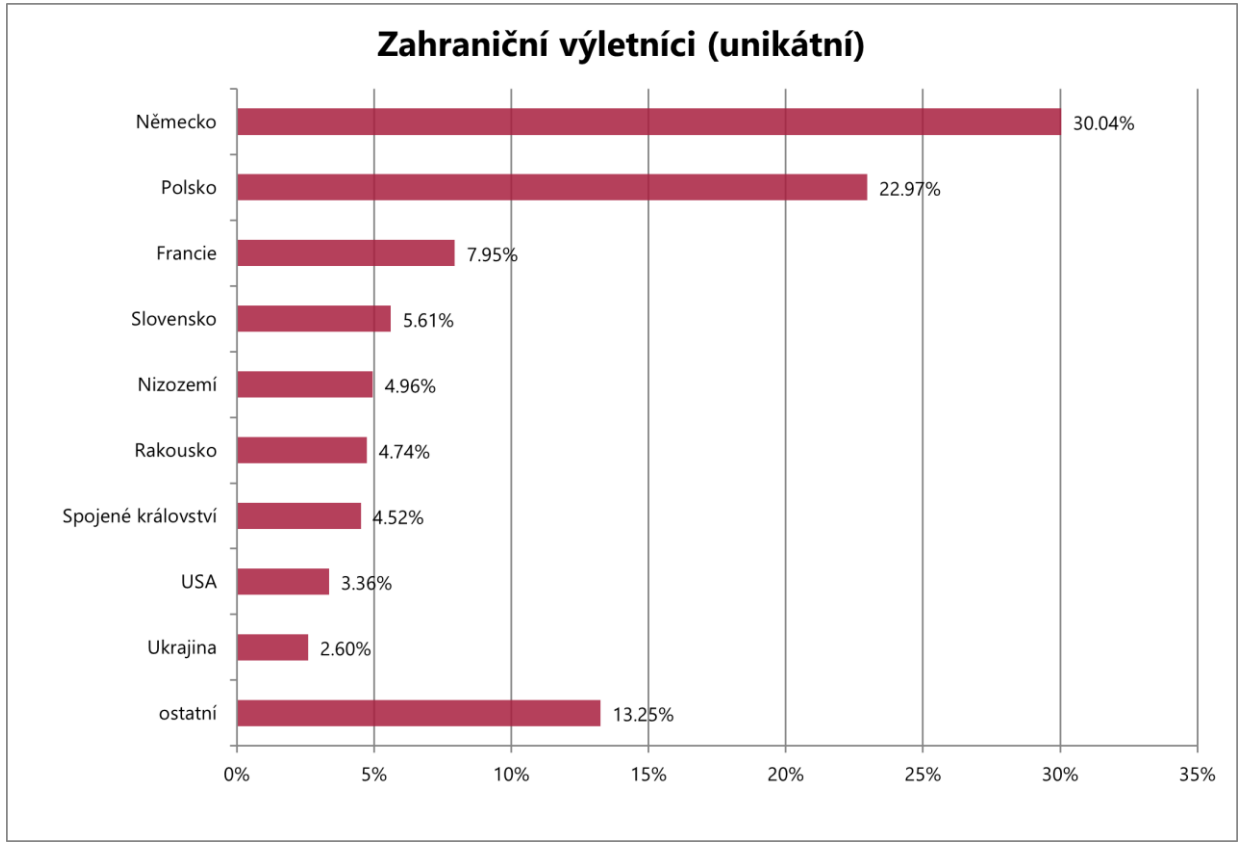

Ve spolupráci se společností CE-Traffic

Klobouk, Karlov, Kazmarka, Myšák, Avalanche, Kopřivná (1. 12. 2017 – 17. 12. 2018)

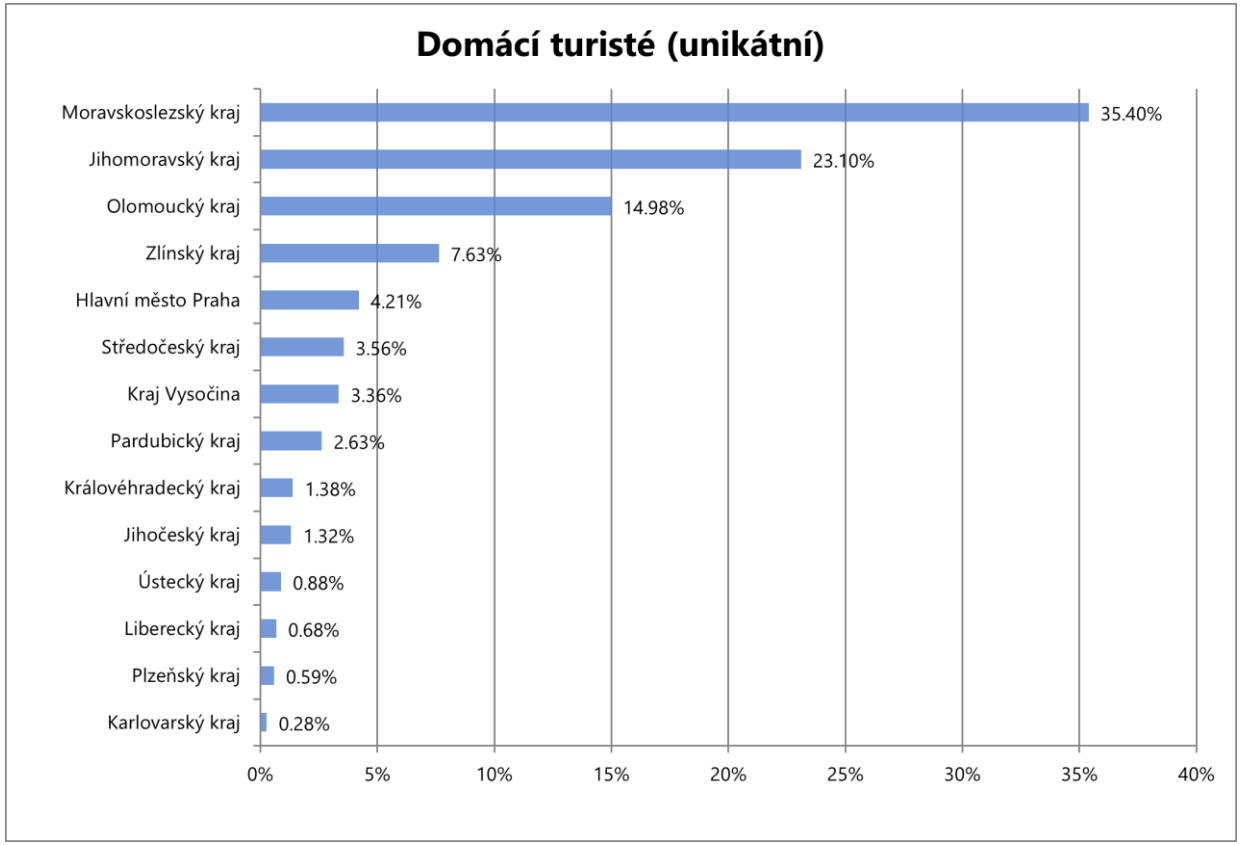

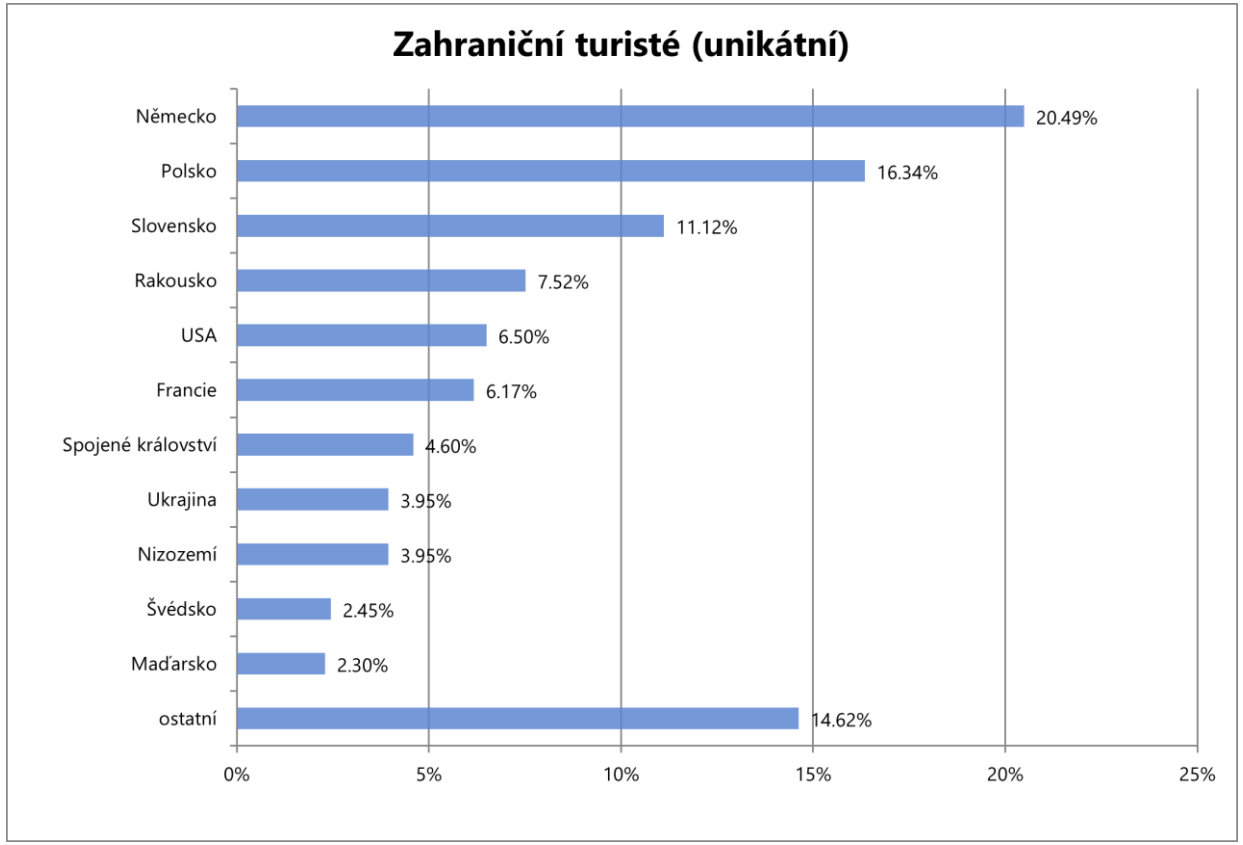

Ve spolupráci se společností CE-Traffic

Klobouk, Karlov, Kazmarka, Myšák, Avalanche, Kopřivná (1. 12. 2017 – 17. 12. 2018)

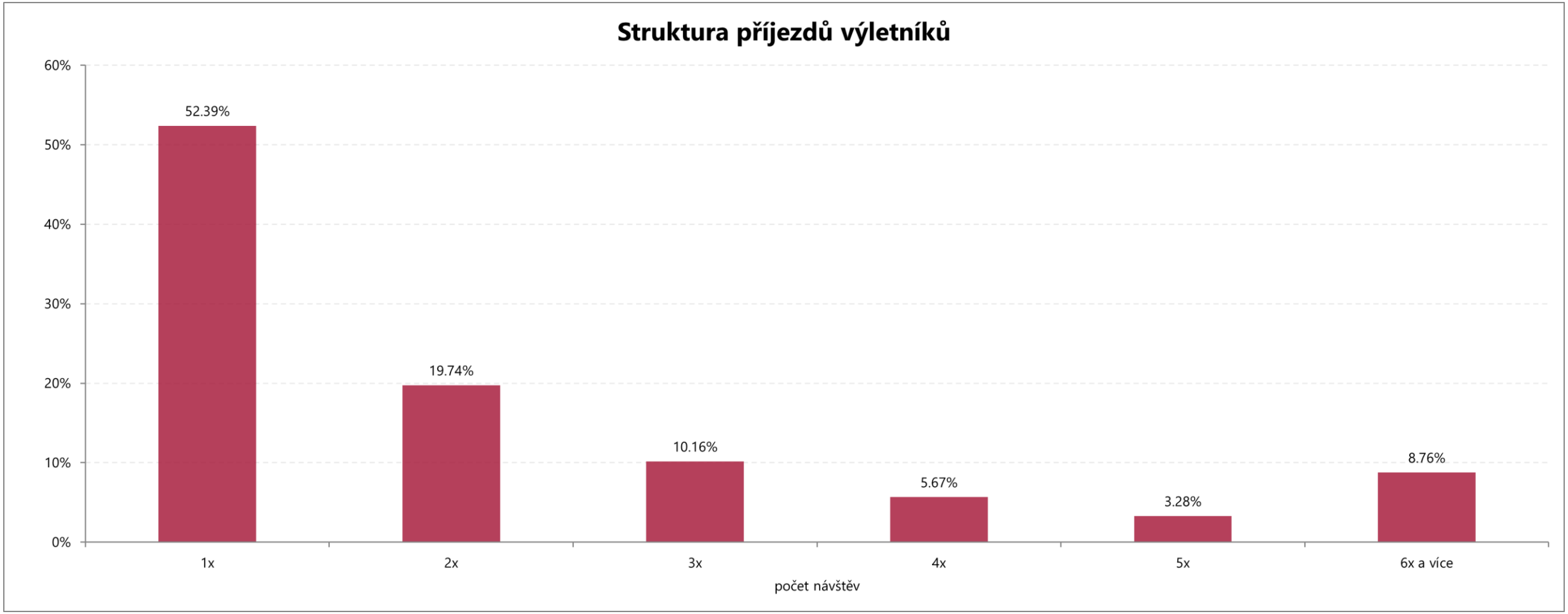

Ve spolupráci se společností CE-Traffic

Klobouk, Karlov, Kazmarka, Myšák, Avalanche, Kopřivná (1. 12. 2017 – 17. 12. 2018)

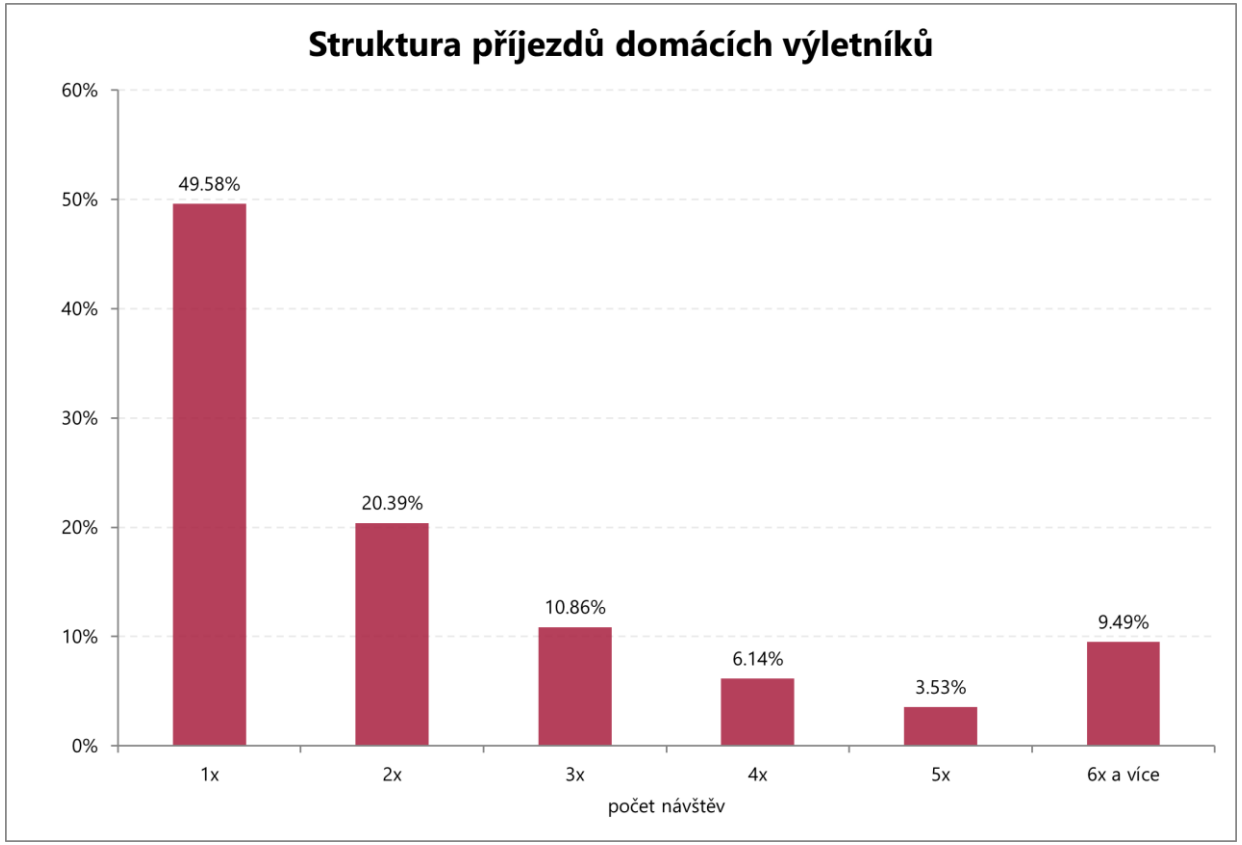

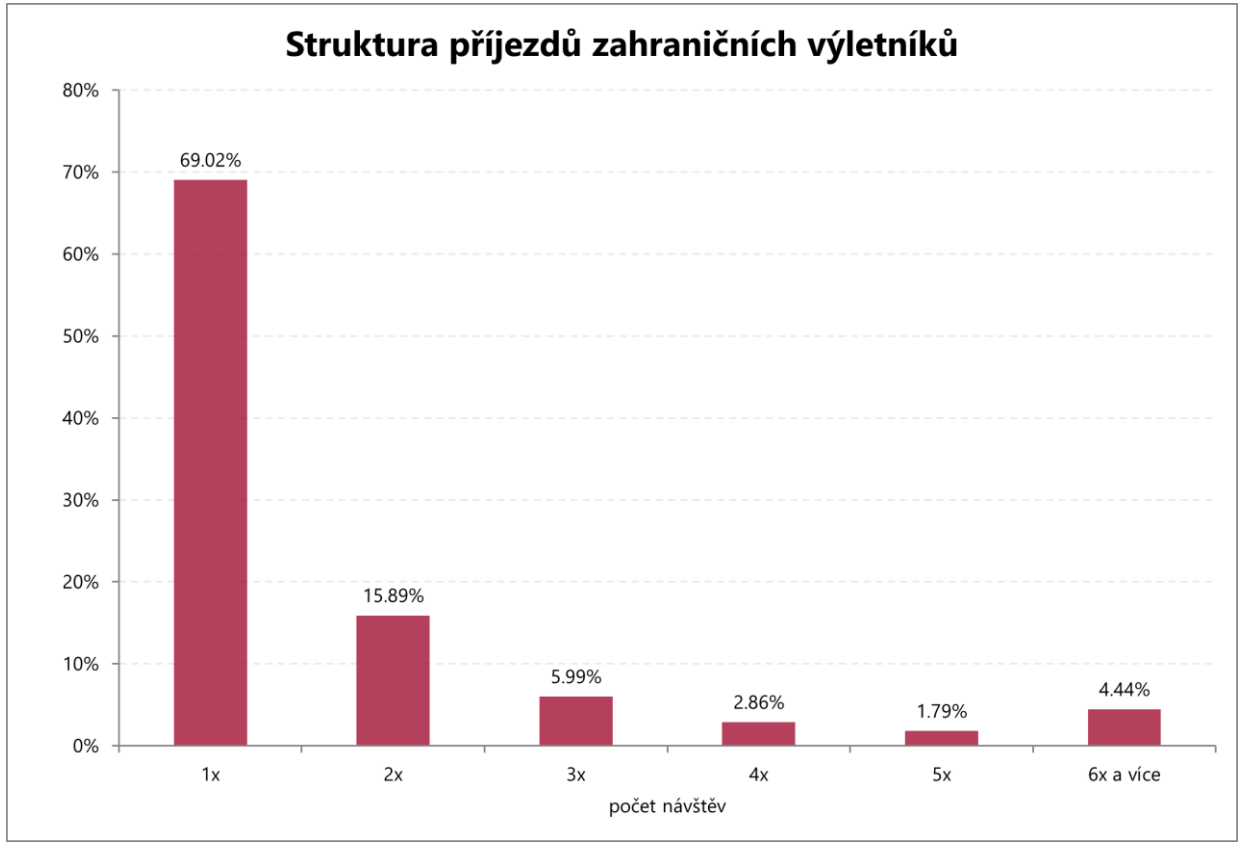

Ve spolupráci se společností CE-Traffic

Klobouk, Karlov, Kazmarka, Myšák, Avalanche, Kopřivná (1. 12. 2017 – 17. 12. 2018)

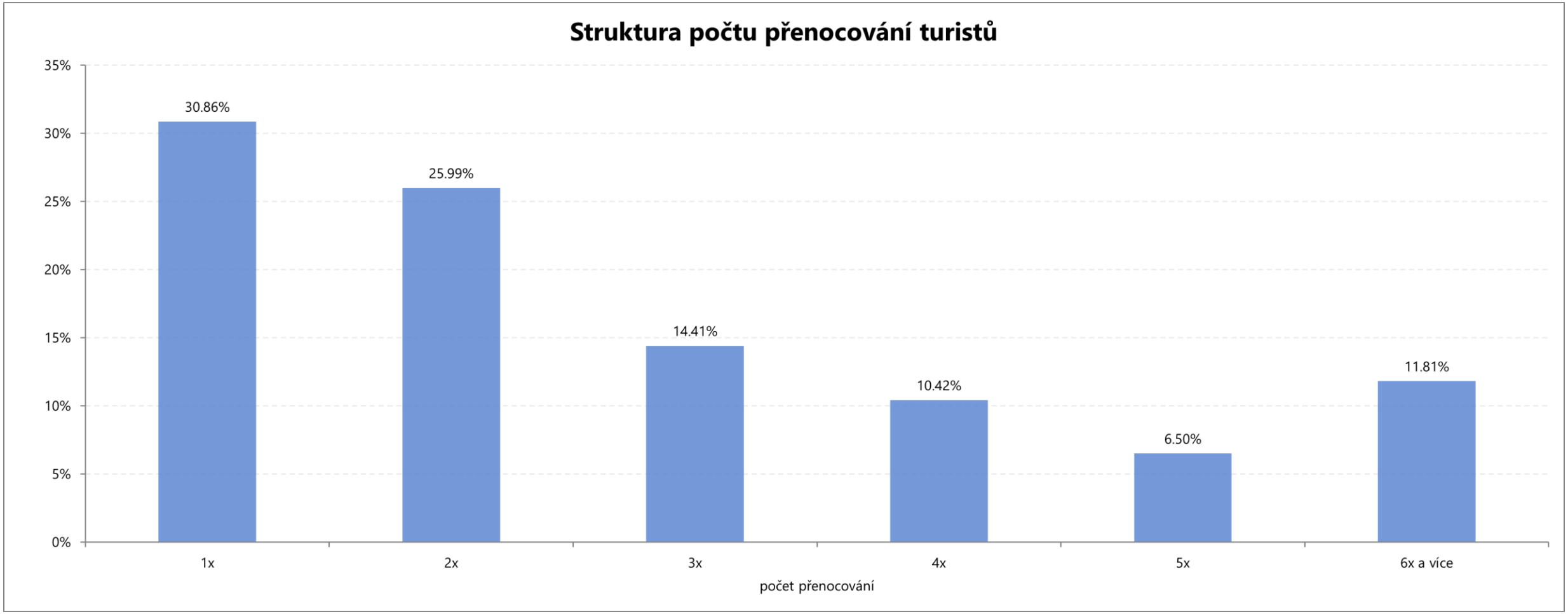

Ve spolupráci se společností CE-Traffic

Klobouk, Karlov, Kazmarka, Myšák, Avalanche, Kopřivná (1. 12. 2017 – 17. 12. 2018)

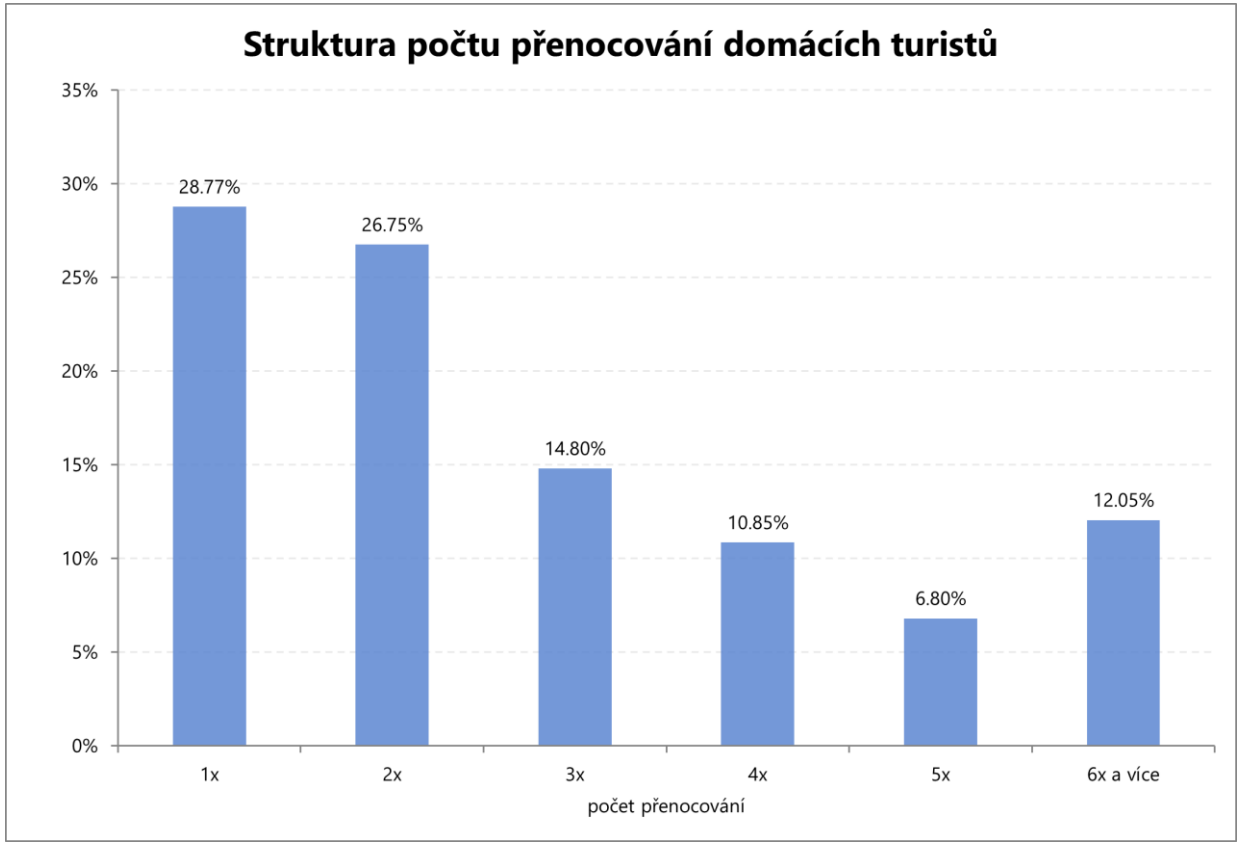

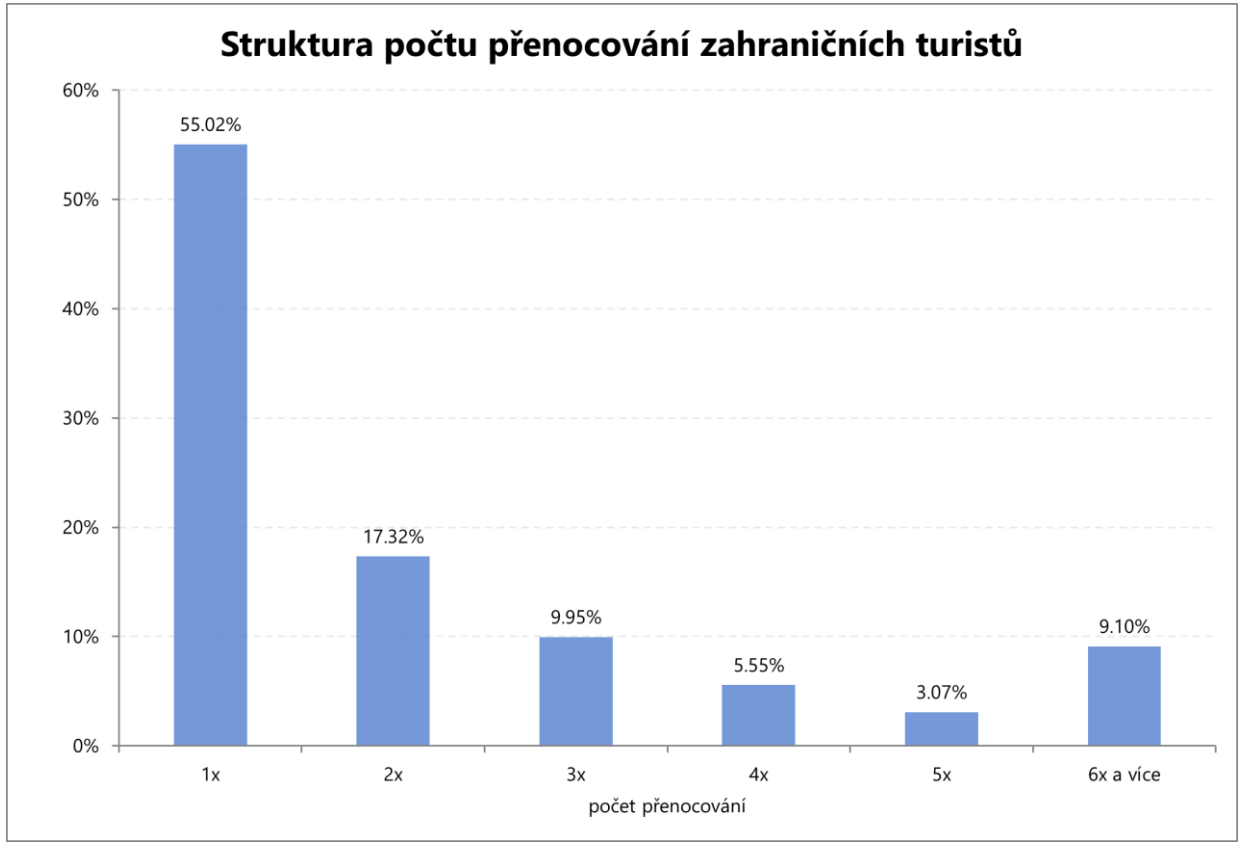

Ve spolupráci se společností CE-Traffic

Klobouk, Karlov, Kazmarka, Myšák, Avalanche, Kopřivná (1. 12. 2017 – 17. 12. 2018)

Výletníci - původ

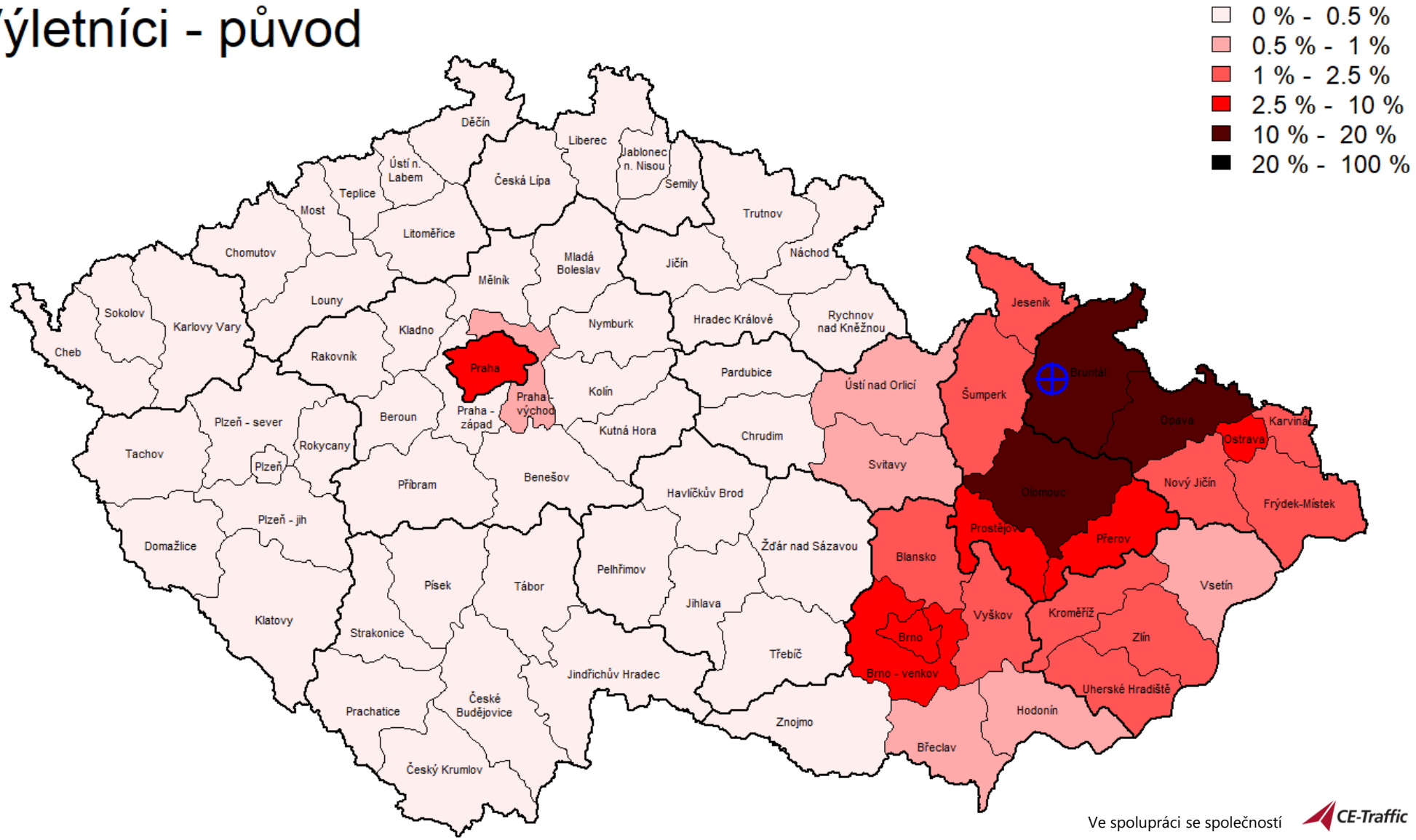

Ve spolupráci se společností CE-Traffic

Klobouk, Karlov, Kazmarka, Myšák, Avalanche, Kopřivná (1. 12. 2017 – 17. 12. 2018)

Turisté - původ

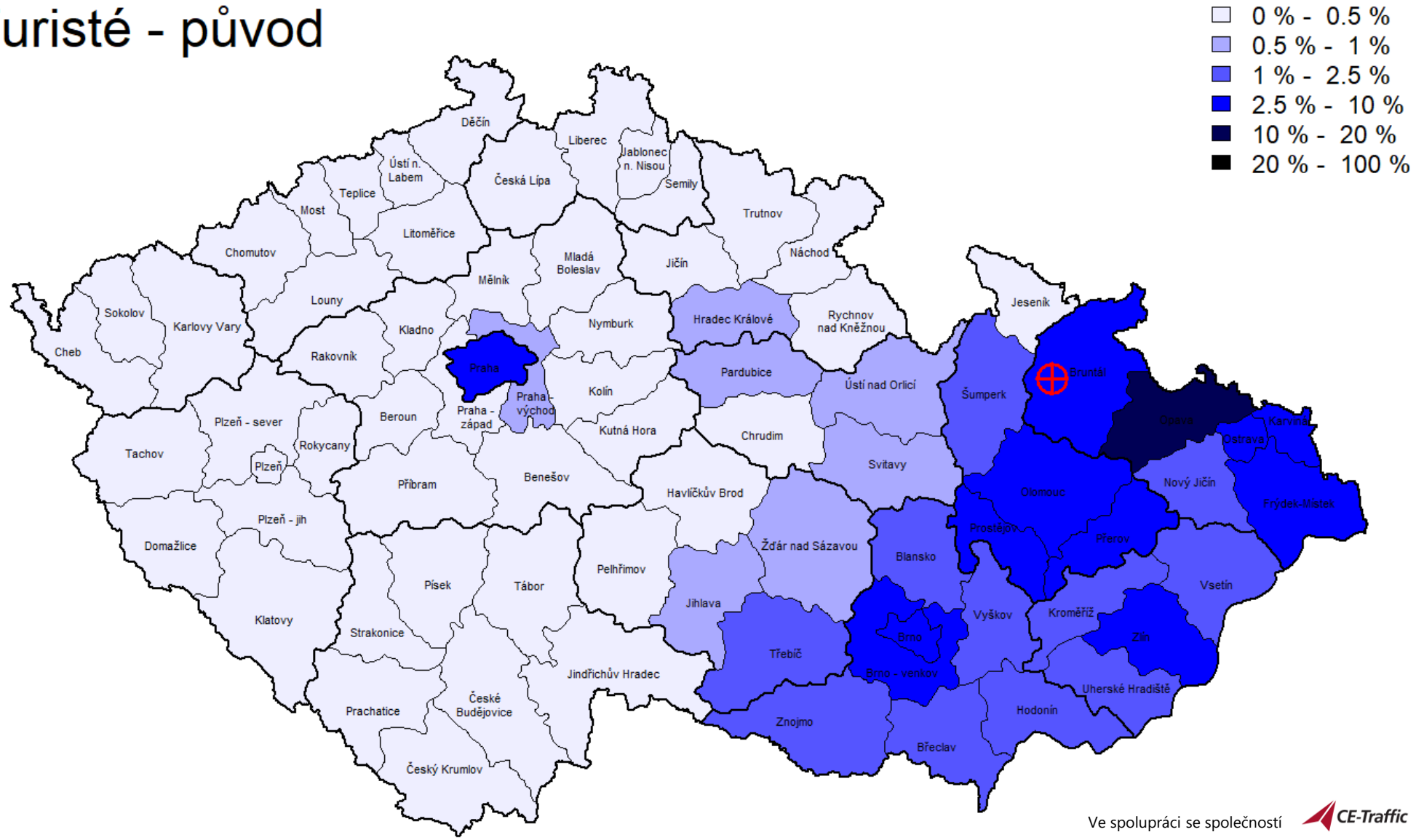

Ve spolupráci se společností CE-Traffic

Klobouk, Karlov, Kazmarka, Myšák, Avalanche, Kopřivná (1. 12. 2017 – 17. 12. 2018)

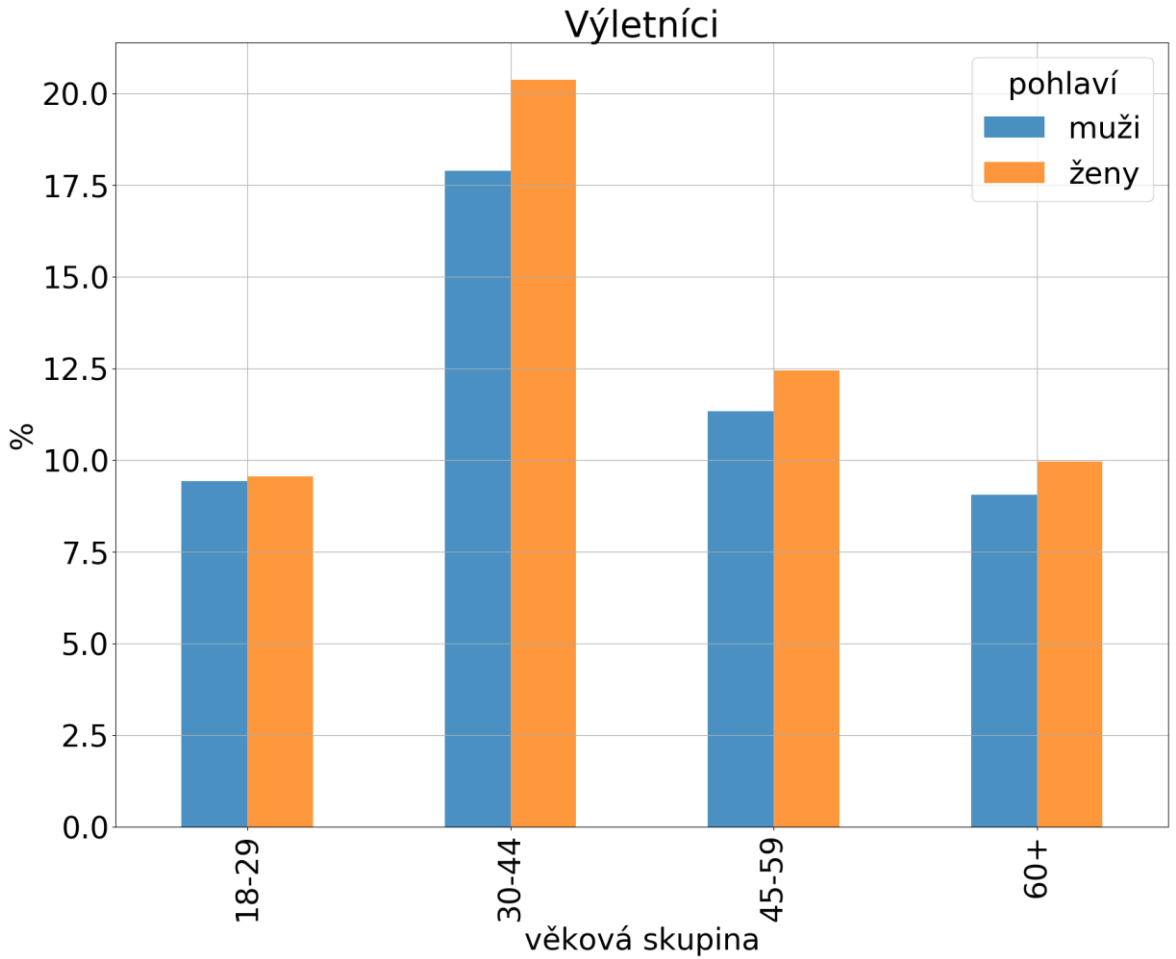

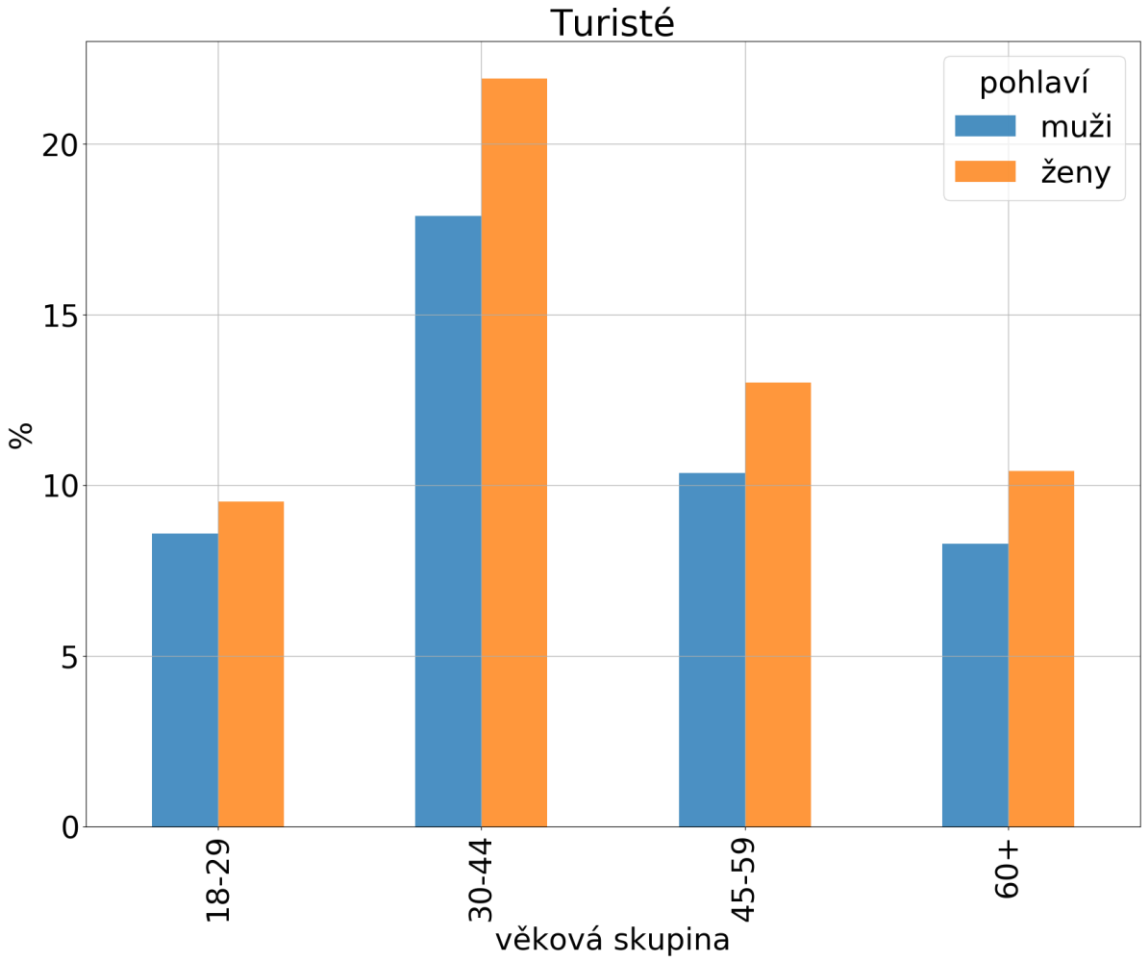

Ve spolupráci se společností CE-Traffic

Karlova Studánka

- **Karlova Studánka** je malá lázeňská obec nalézající se ve východní části Hrubého Jeseníku kousek od vrcholu Praděd.
- Karlova Studánka leží na křižovatce silnic č. 450 a č. 445, směřujících do Jeseníku a do Vrbna pod Pradědem.
- Z Karlovy Studánky vede několik turistických a cyklistických tras až k Pradědu. V obci se nachází **bazénový a lázeňský komplex** s vodoléčbou, termoterapií, fitcentrem a jinými službami. Díky tomu se tak dostává do povědomí širšího okruhu společnosti. Celkově je zde 8 pramenů.
- Dále je možno navštívit lázeňský dům Libuše s kulturním programem, bývalý lovecký zámeček Hubertov, či navštívit geologickou expozici jesenických hornin.
- Karlova Studánka nemá žádnou další dílčí obecní část a žije zde 182 obyvatel. (ČSÚ, 2018)
- Karlova Studánka nabízí dle statistik z ČSÚ (2017) **622 lůžek v 7 HUZ**.
- V celé obci se celkově nachází 34 rodinných domů, 4 bytové domy ale žádný objekt individuální rekreace.

Počet obyvatel

182 (2018)

Bytové domy

4 s 25 byty

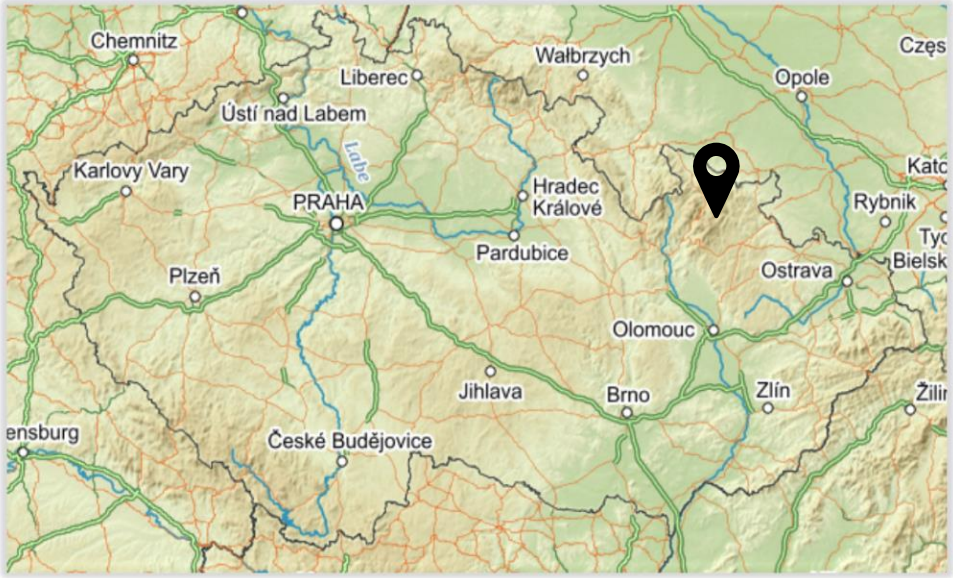

Zdroj: mapy.cz

Karlova Studánka – skiareál

Počet vleků
(Skiareál Praděd)

7 vleků

Ceny celodenního skipasu
(Skiareál Praděd
2018/2019)

Dítě (9 let) – 350 Kč
Dospělý – 500 Kč

- **Skiareál Praděd** je lyžařské středisko nacházející se kousek od stejnojmenného vrcholu, na severních svazích Petrových kamenů, ve výšce 1235 – 1445 m. n. m., též přezdívaný jako „Moravský ledovec“. Díky své poloze nabízí vynikající sněhové podmínky, kdy lyžařská sezóna může být od listopadu až do května.
- Ve skiareálu se nachází 9 sjezdovek o celkové délce 4,5 km.
- Mezi sjezdovkami **je možné využít jeden skipas** a mezi jednotlivými areály pravidelně jezdí skibus.
- Pravidelně je upravován snowpark pro snowboardisty.
- Pro běžkaře je zde připraveno několik tras o celkové délce až 30 km.
- Z dalších služeb lze v areálu využít lyžařské školy, půjčovnu, servis.
- Centrem celého areálu je moderní hotel Figura, hotel Ovčárna pod Pradědem a turistická chalupa Švýcárna nacházející se nedaleko. Ve všech se nachází kvalitní restaurační zařízení.
- Své sídlo zde má horská služba.
- Od hotelu Figura vede do okolí několik cyklotras.

Karlova Studánka – skiareál

4,5 km sjezdovek

1 černá sjezdovka

3 červené sjezdovky

5 modrých sjezdovek

Zdroj: figura.cz

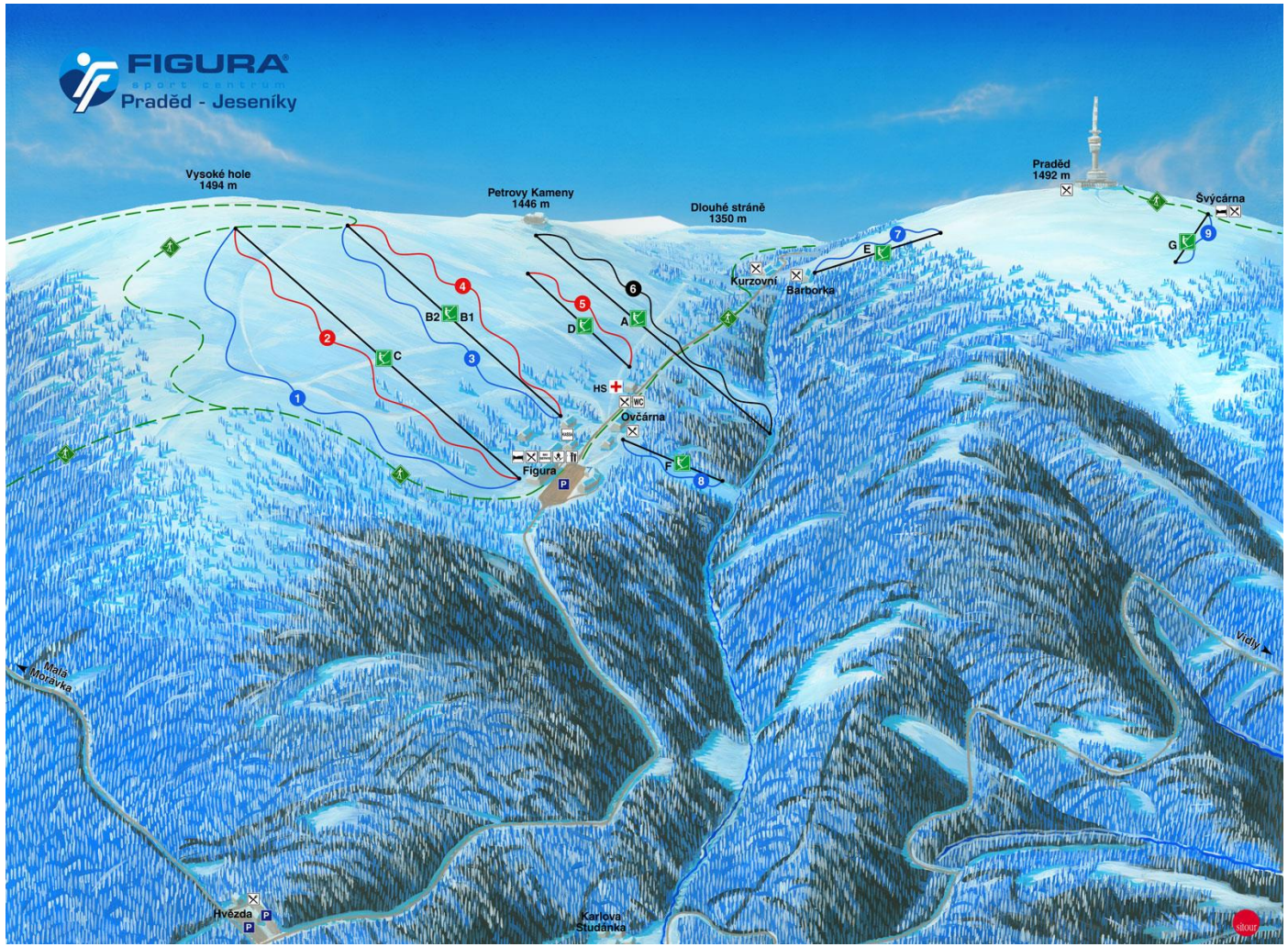

Zdroj: figura.cz

Praděd – celková návštěvnost (1. 12. 2017 – 17. 12. 2018)

	DOMÁCÍ	ZAHRANIČNÍ	CELKEM
Turisté	9 487	632	10 119
24 hod pobyty	16 008	699	16 707
Přenocování	26 786	1 346	28 132
Turistodny	37 729	1 995	39 724
Podíl turistů	*94%*	*6%*	*100%*
Počet 24 hod na turistu	*1,69*	*1,11*	*1,65*
Počet přenocování na turistu	*2,82*	*2,13*	*2,78*
Počet turistodnů na turistu	*3,98*	*3,16*	*3,93*
Výletníci	73 196	8 980	82 176
Výletodny	94 211	9 934	104 145
Podíl výletníků	*89%*	*11%*	*100%*
Počet výletodnů na výletníka	*1,29*	*1,11*	*1,27*
Návštěvníci	82 683	9 612	92 295
Návštěvodny	131 940	11 929	143 869
Podíl návštěvníků	*90%*	*10%*	*100%*

Praděd (1. 12. 2017 – 17. 12. 2018)

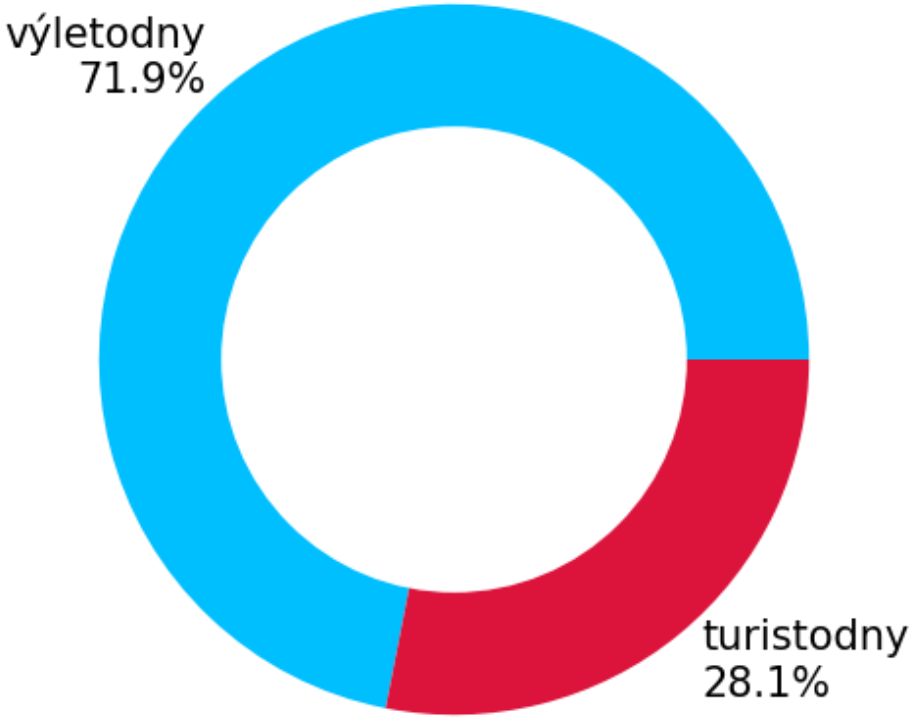

Praděd (1. 12. 2017 – 17. 12. 2018)

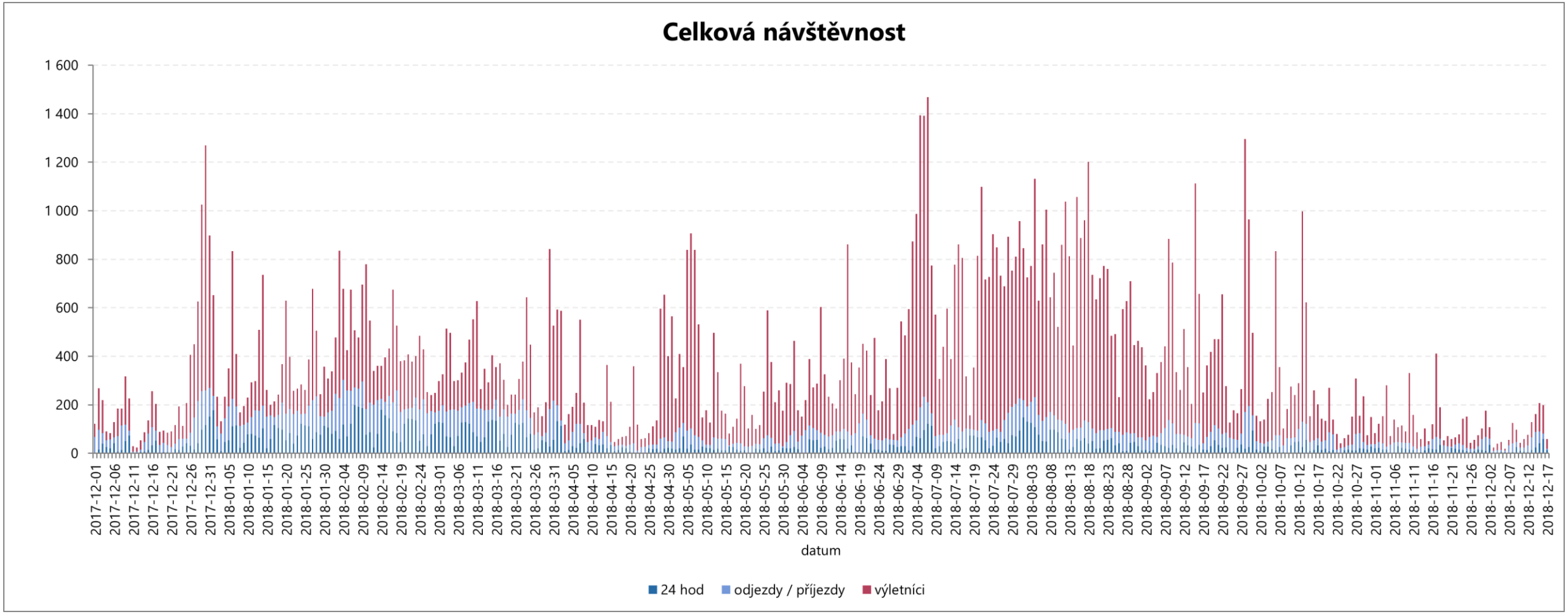

Ve spolupráci se společností CE-Traffic

Praděd (1. 12. 2017 – 17. 12. 2018)

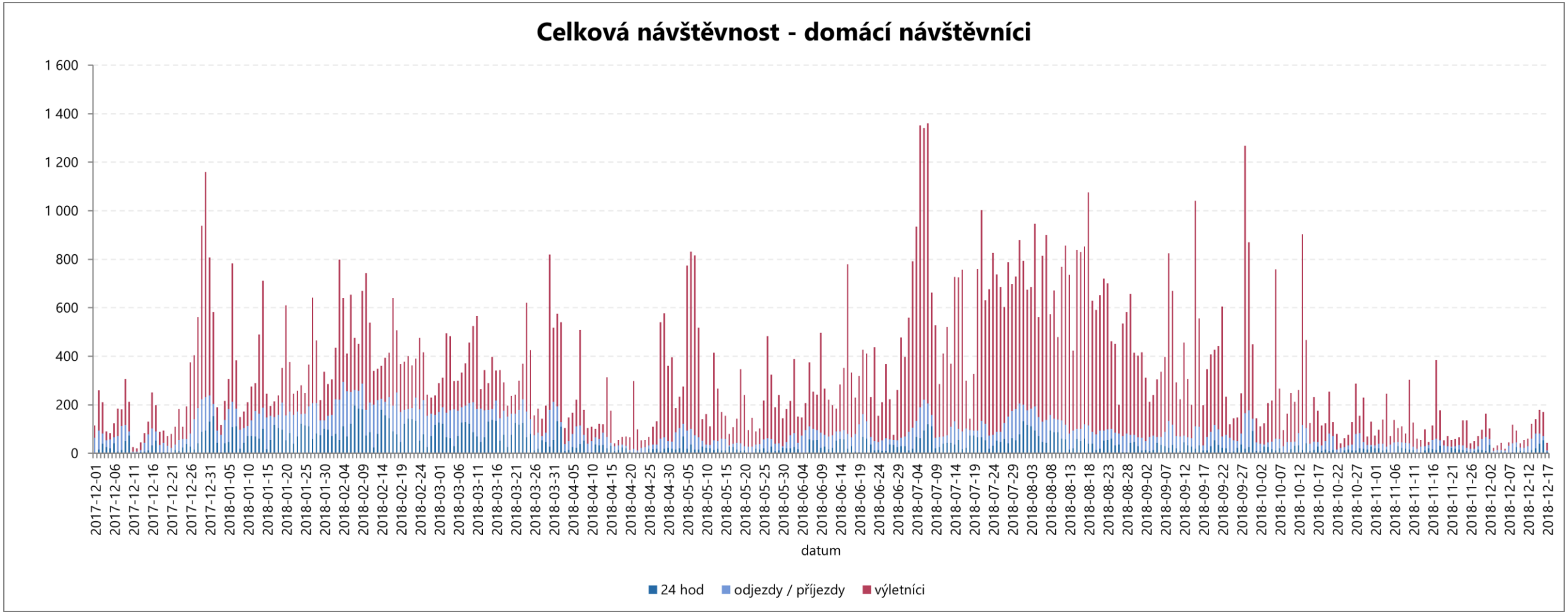

Ve spolupráci se společností CE-Traffic

Praděd (1. 12. 2017 – 17. 12. 2018)

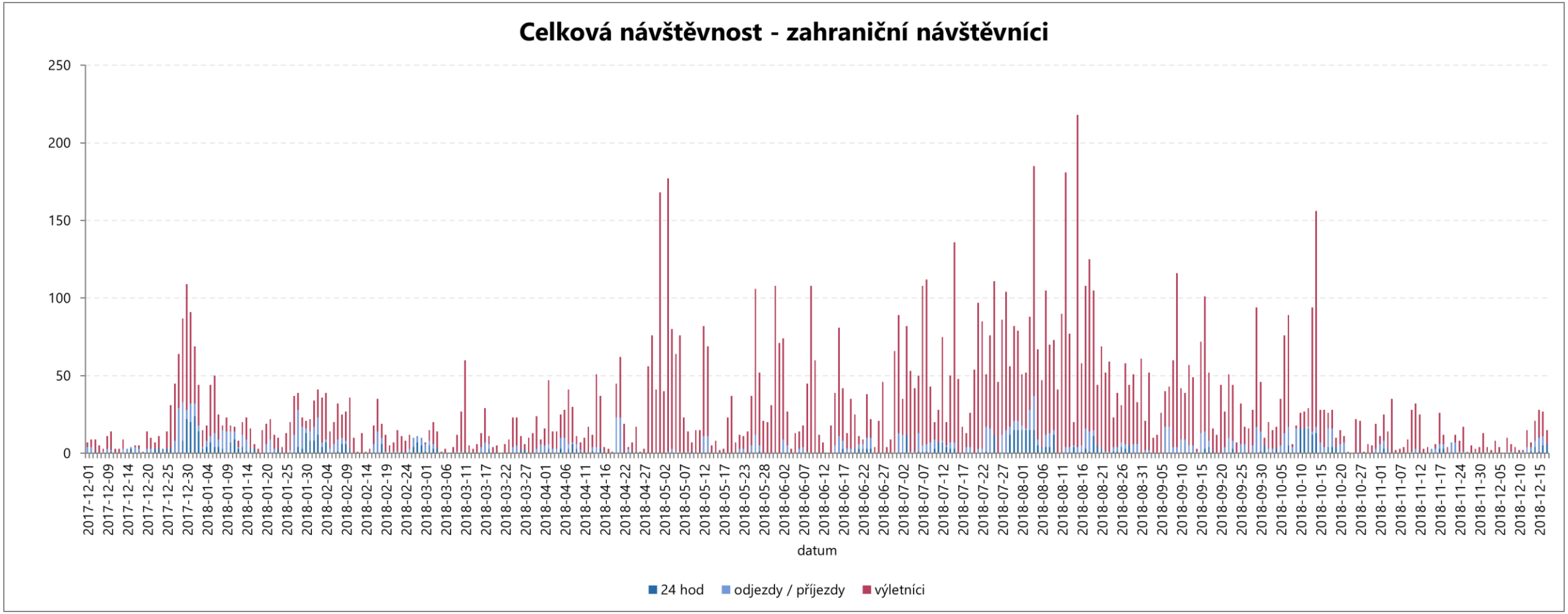

Ve spolupráci se společností CE-Traffic

Praděd (1. 12. 2017 – 17. 12. 2018)

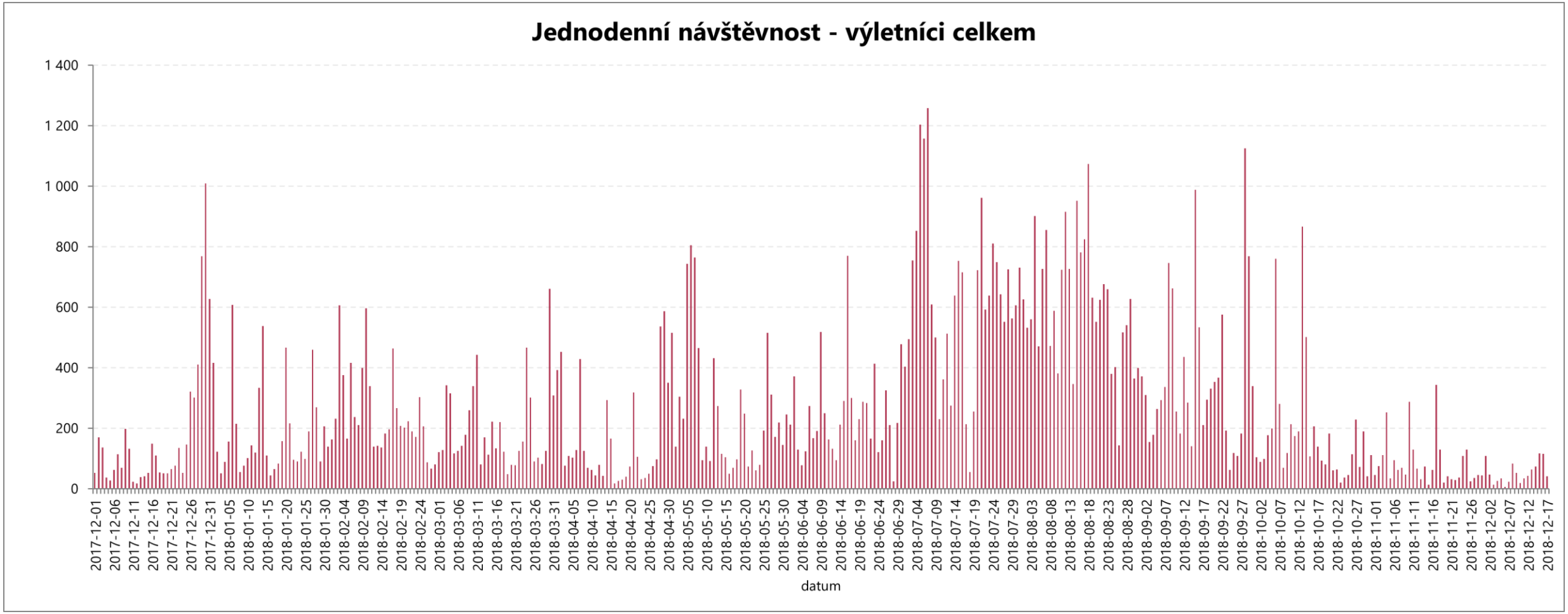

Ve spolupráci se společností CE-Traffic

Praděd (1. 12. 2017 – 17. 12. 2018)

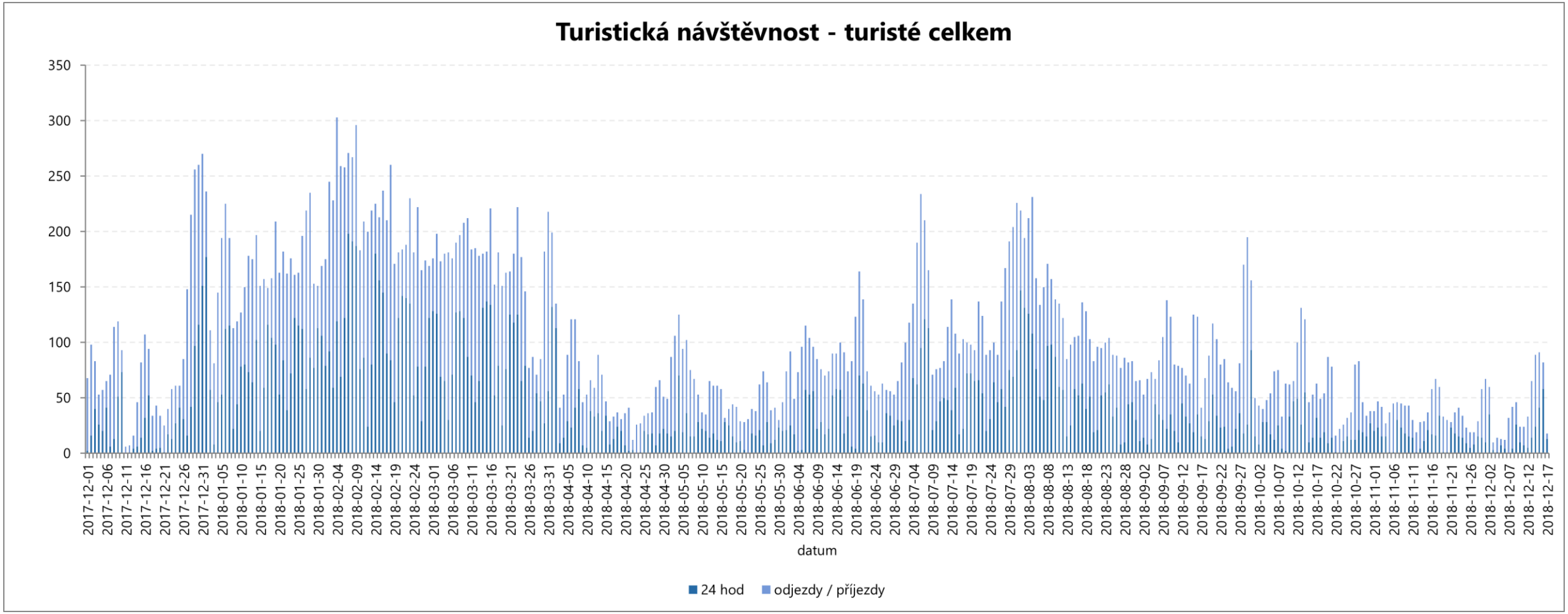

Ve spolupráci se společností CE-Traffic

Praděd (1. 12. 2017 – 17. 12. 2018)

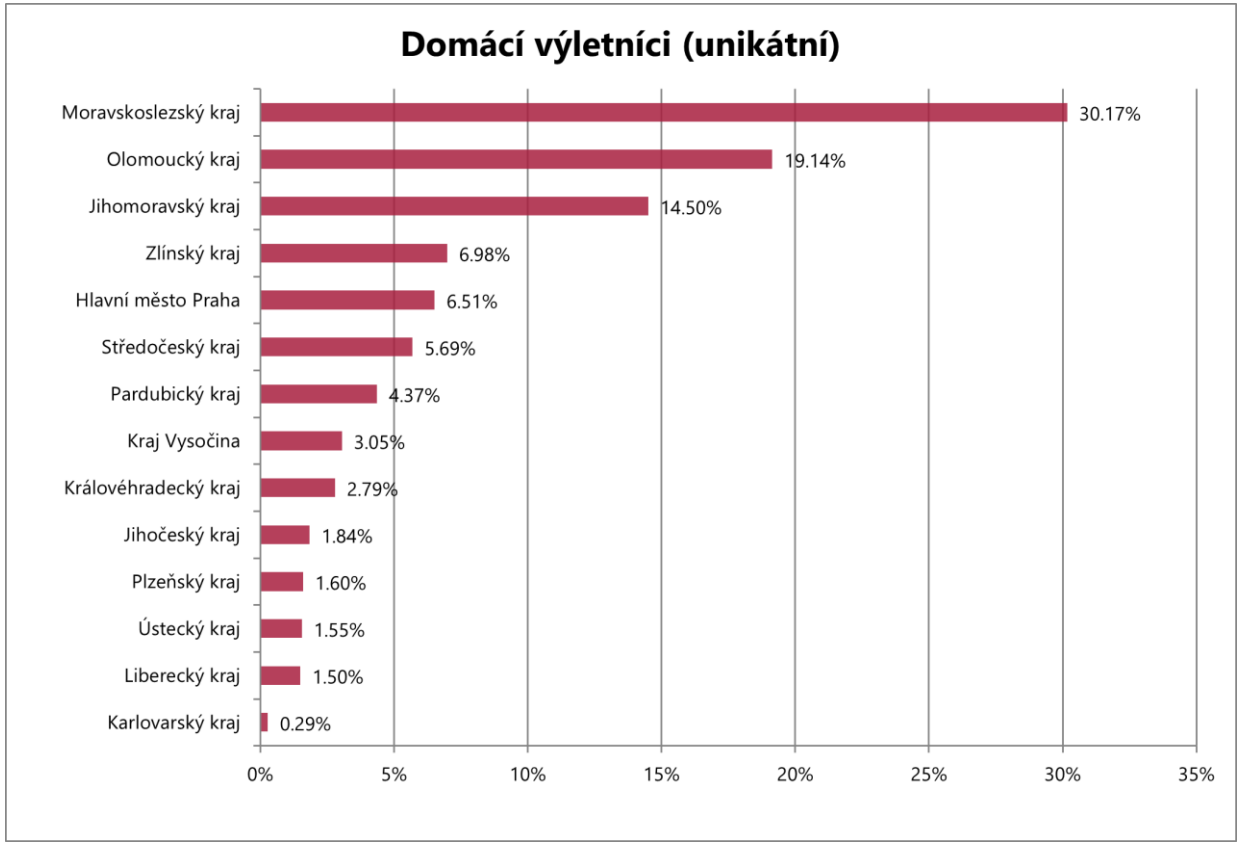

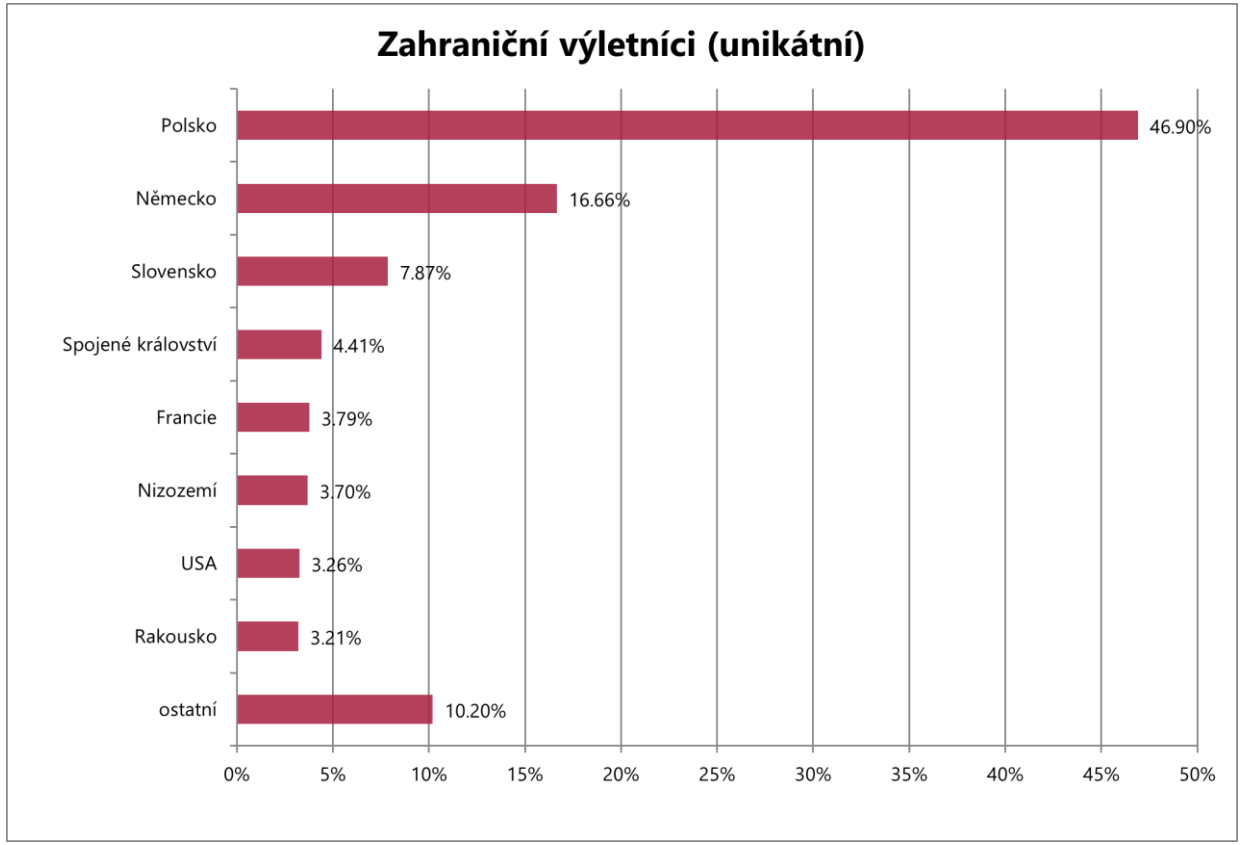

Ve spolupráci se společností CE-Traffic

Praděd (1. 12. 2017 – 17. 12. 2018)

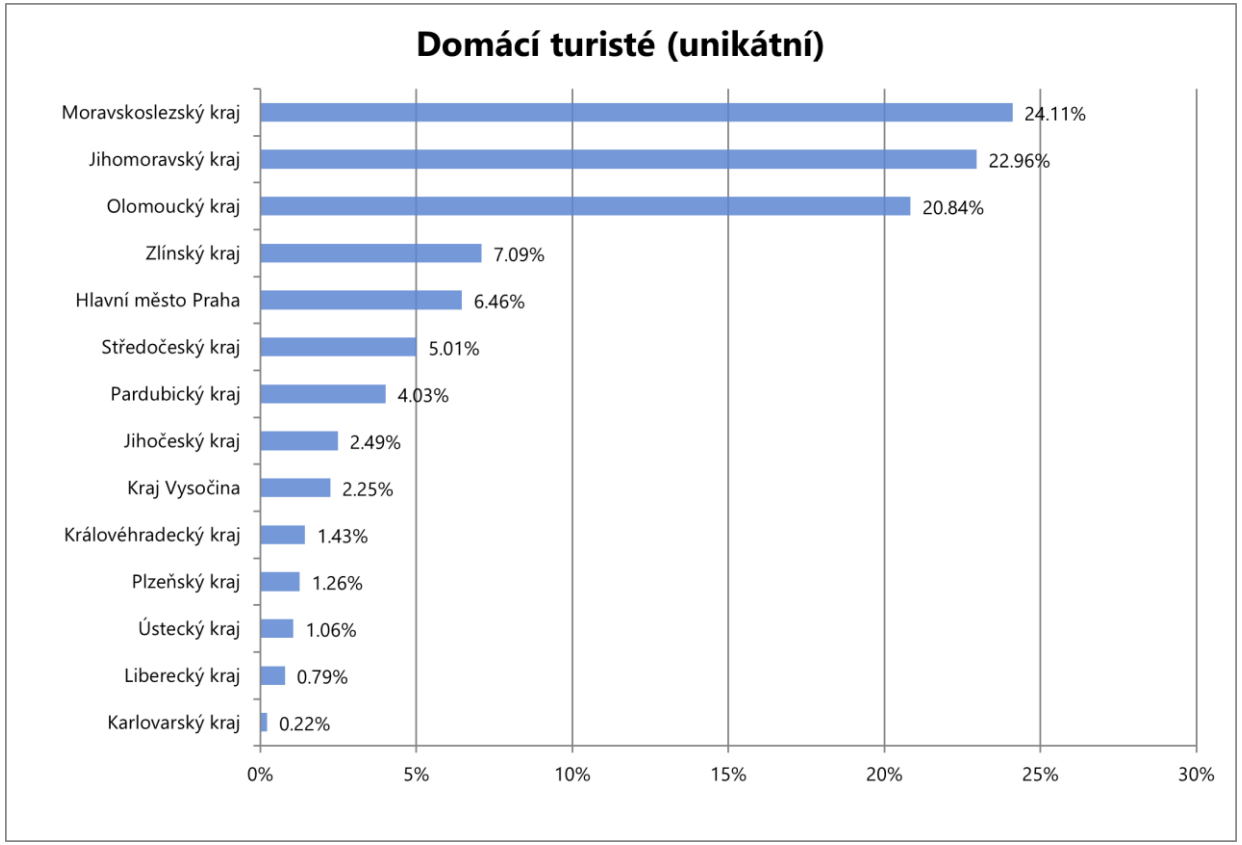

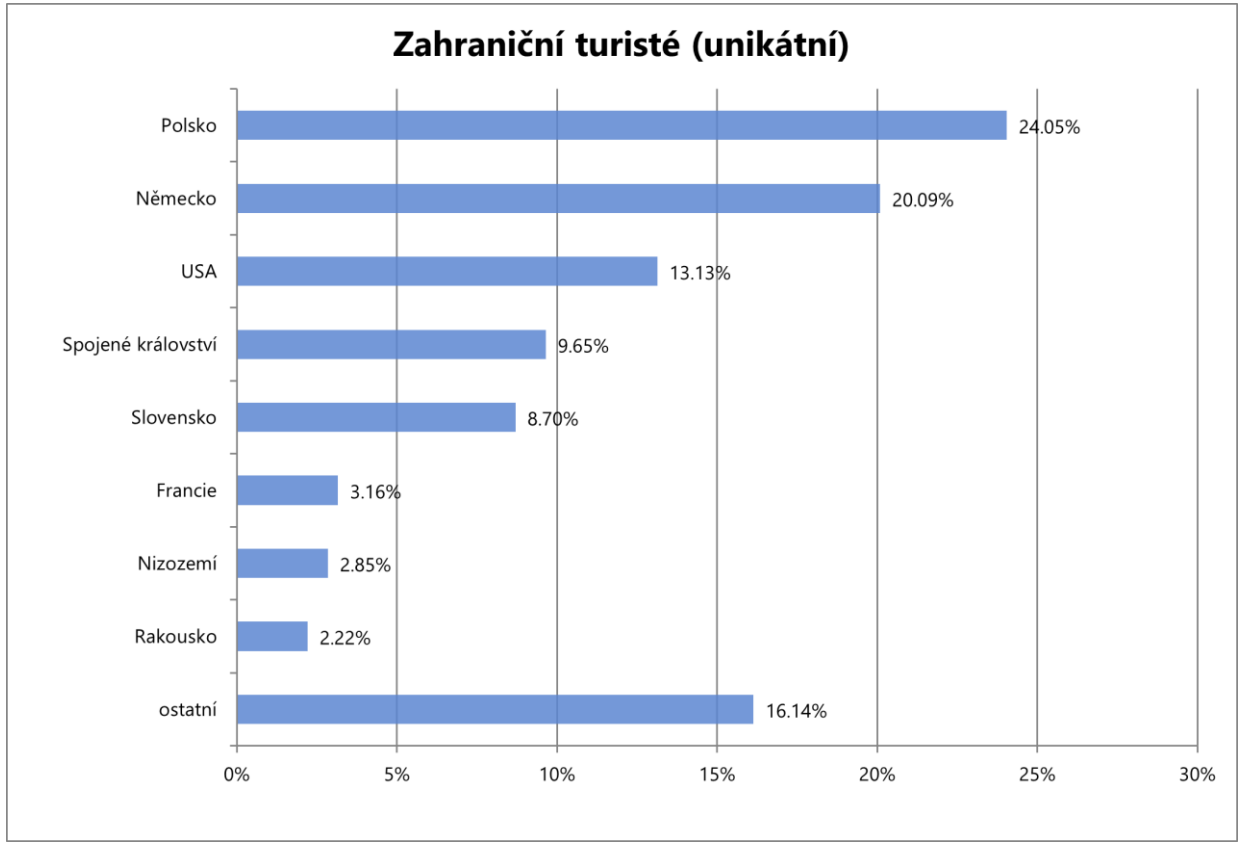

Ve spolupráci se společností CE-Traffic

Praděd (1. 12. 2017 – 17. 12. 2018)

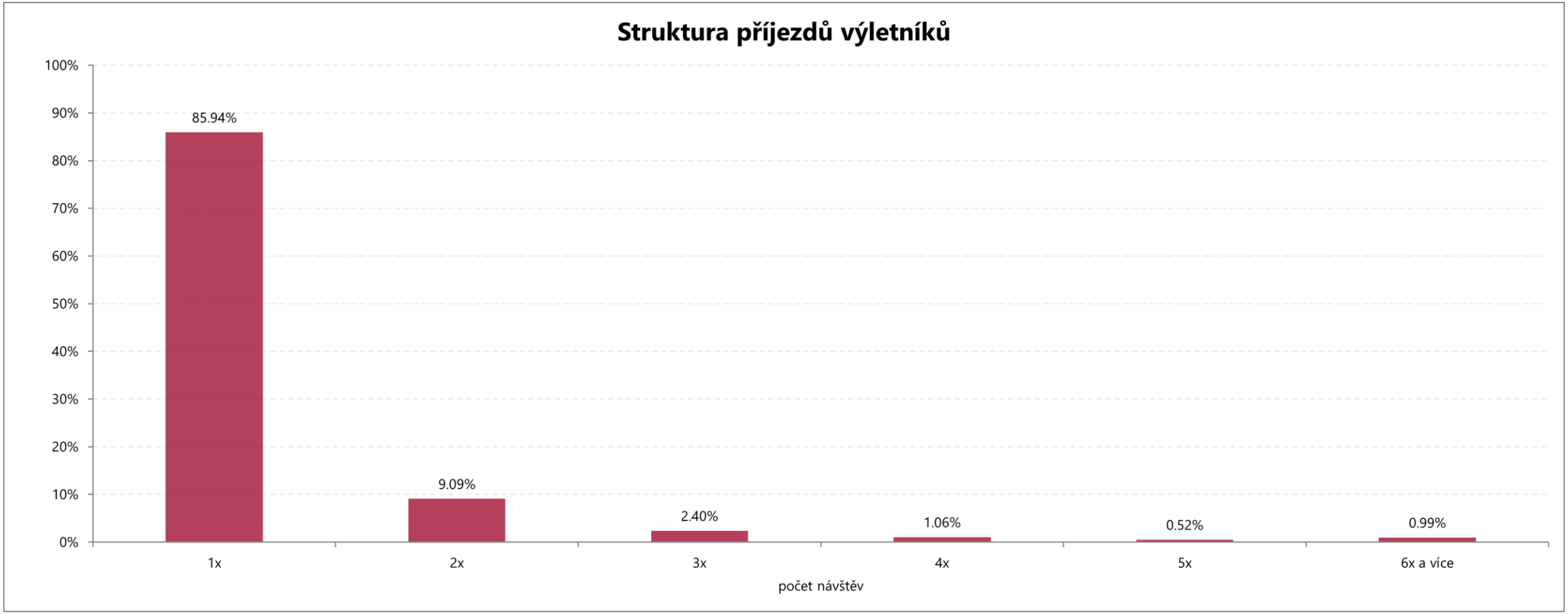

Ve spolupráci se společností CE-Traffic

Praděd (1. 12. 2017 – 17. 12. 2018)

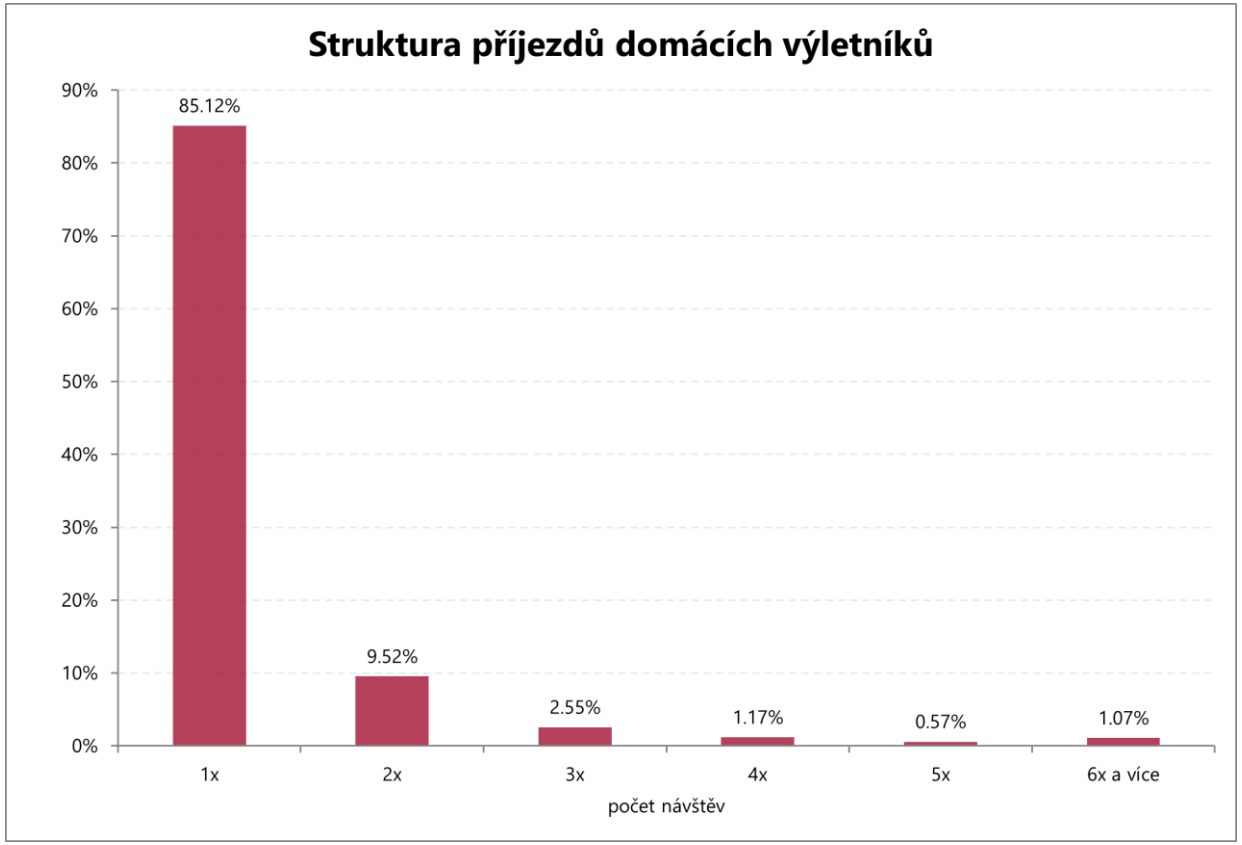

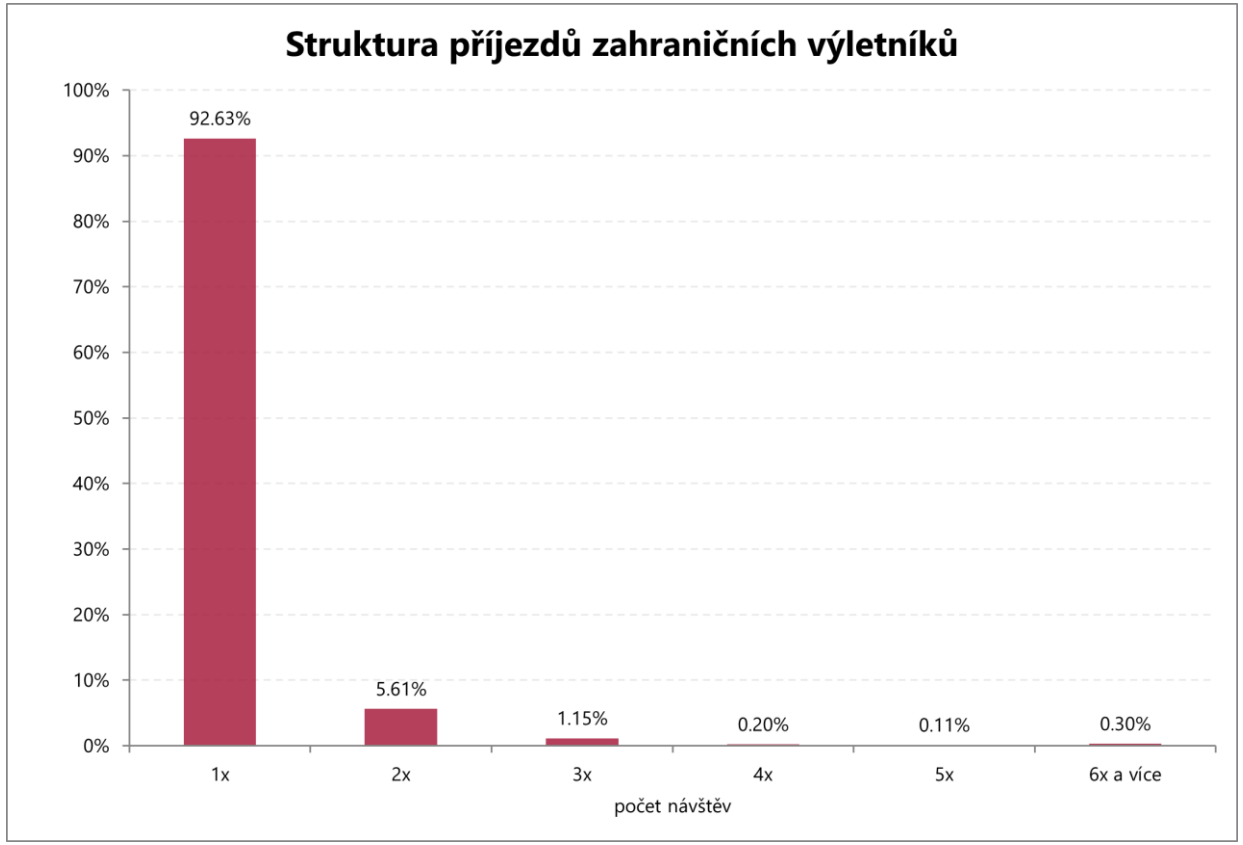

Ve spolupráci se společností CE-Traffic

Praděd (1. 12. 2017 – 17. 12. 2018)

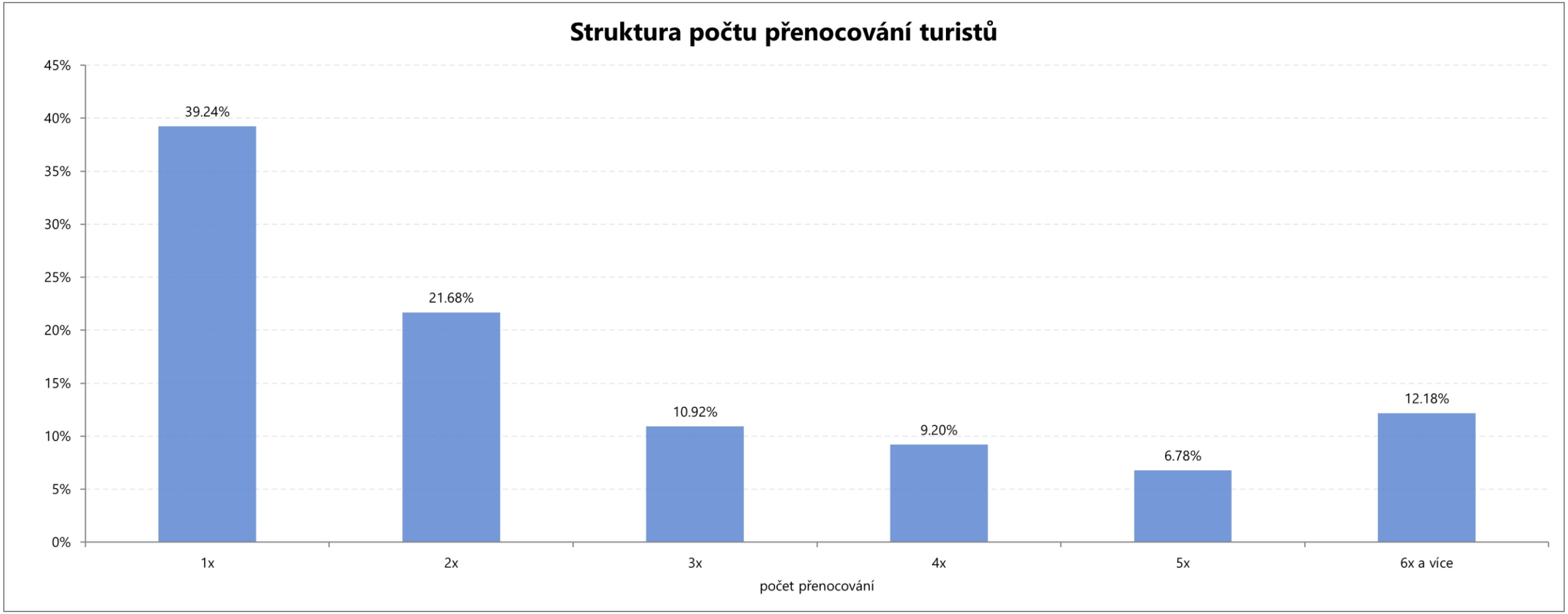

Ve spolupráci se společností CE-Traffic

Praděd (1. 12. 2017 – 17. 12. 2018)

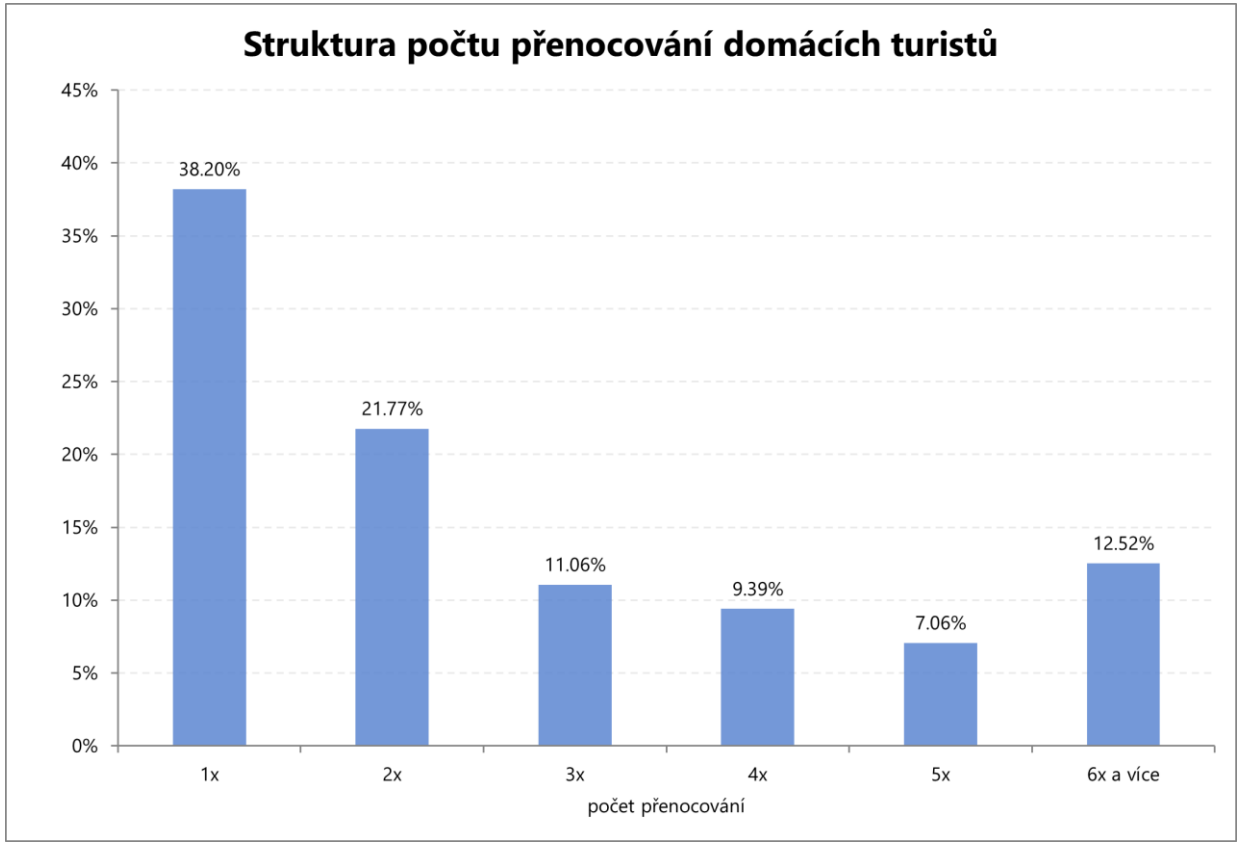

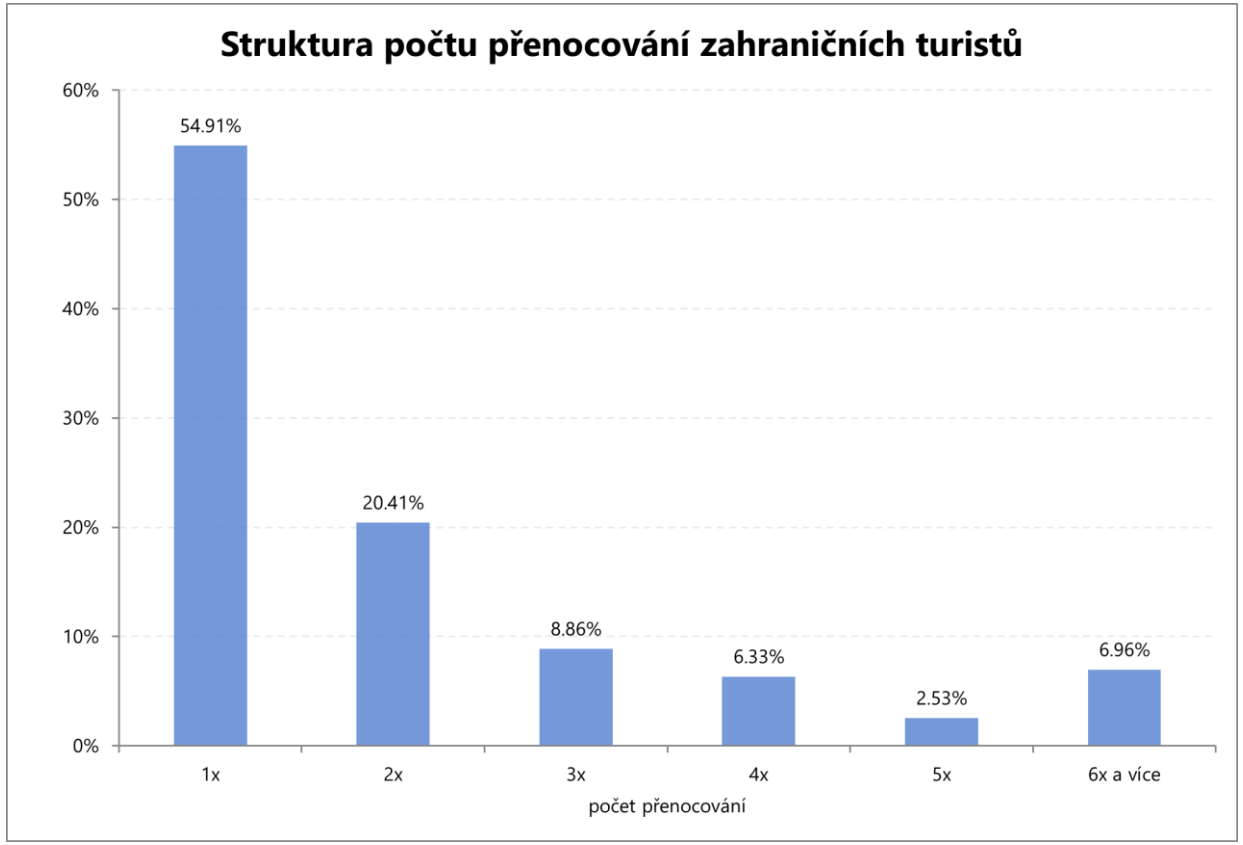

Ve spolupráci se společností CE-Traffic

Praděd (1. 12. 2017 – 17. 12. 2018)

Výletníci - původ

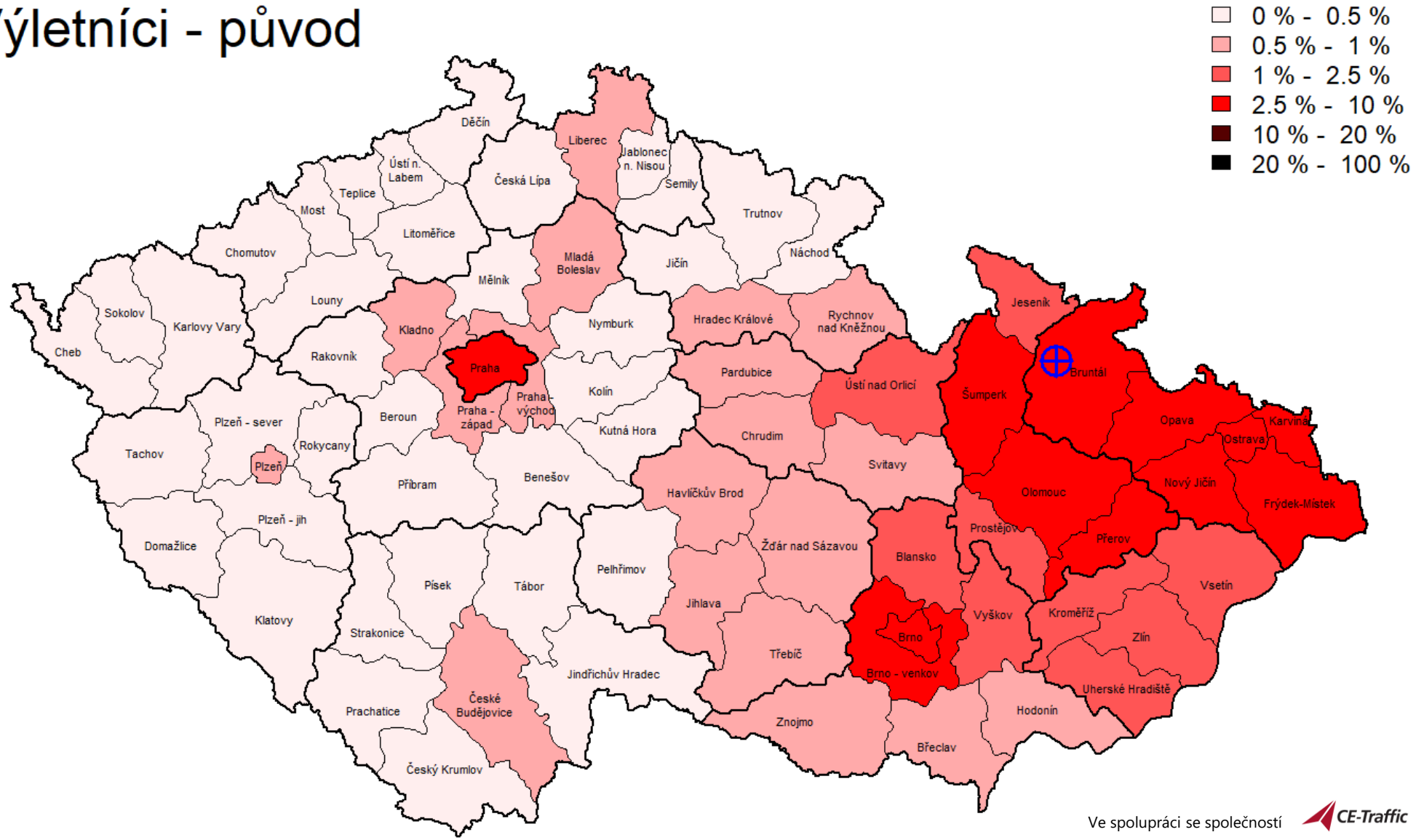

Ve spolupráci se společností CE-Traffic

Praděd (1. 12. 2017 – 17. 12. 2018)

Turisté - původ

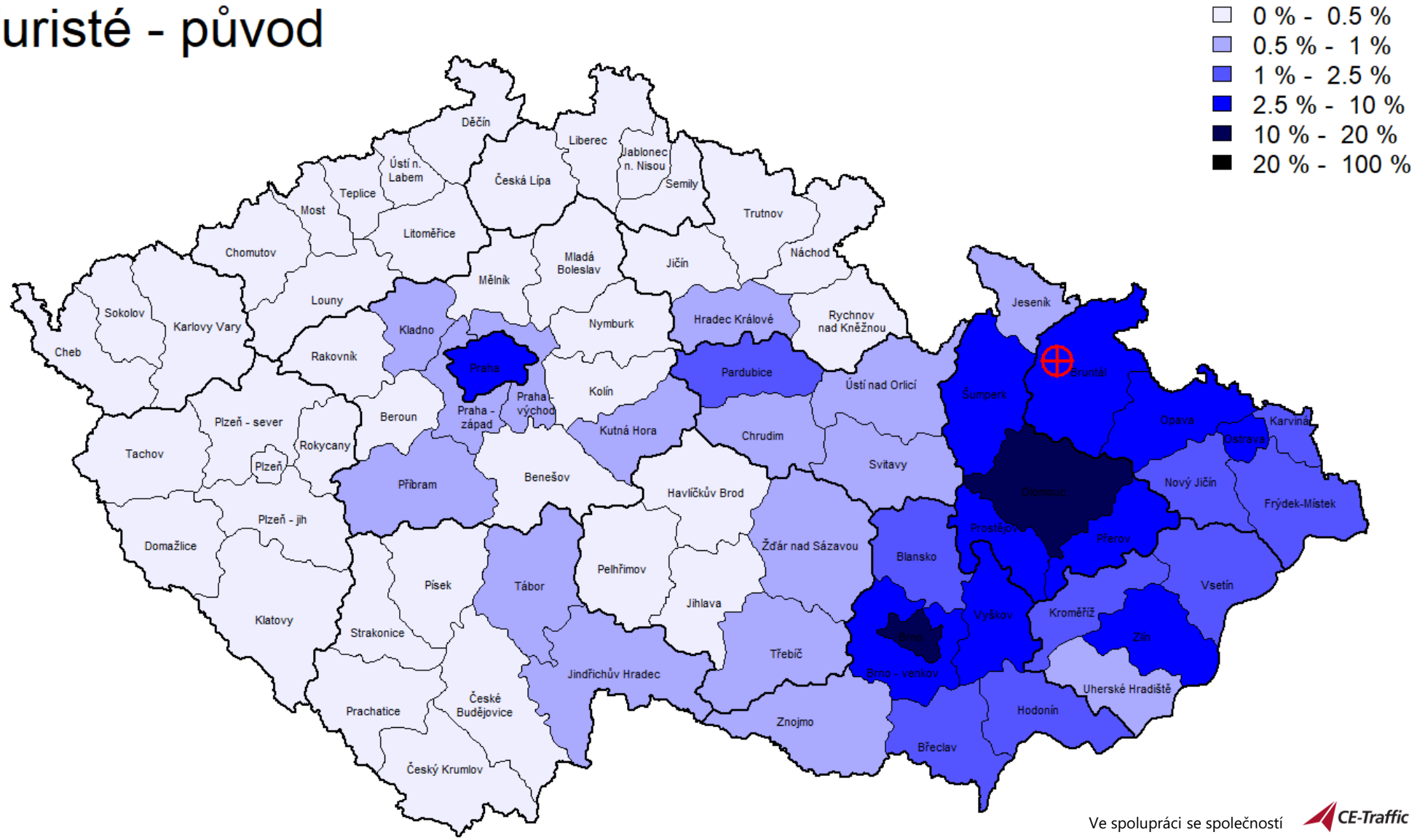

Ve spolupráci se společností CE-Traffic

Praděd (1. 12. 2017 – 17. 12. 2018)

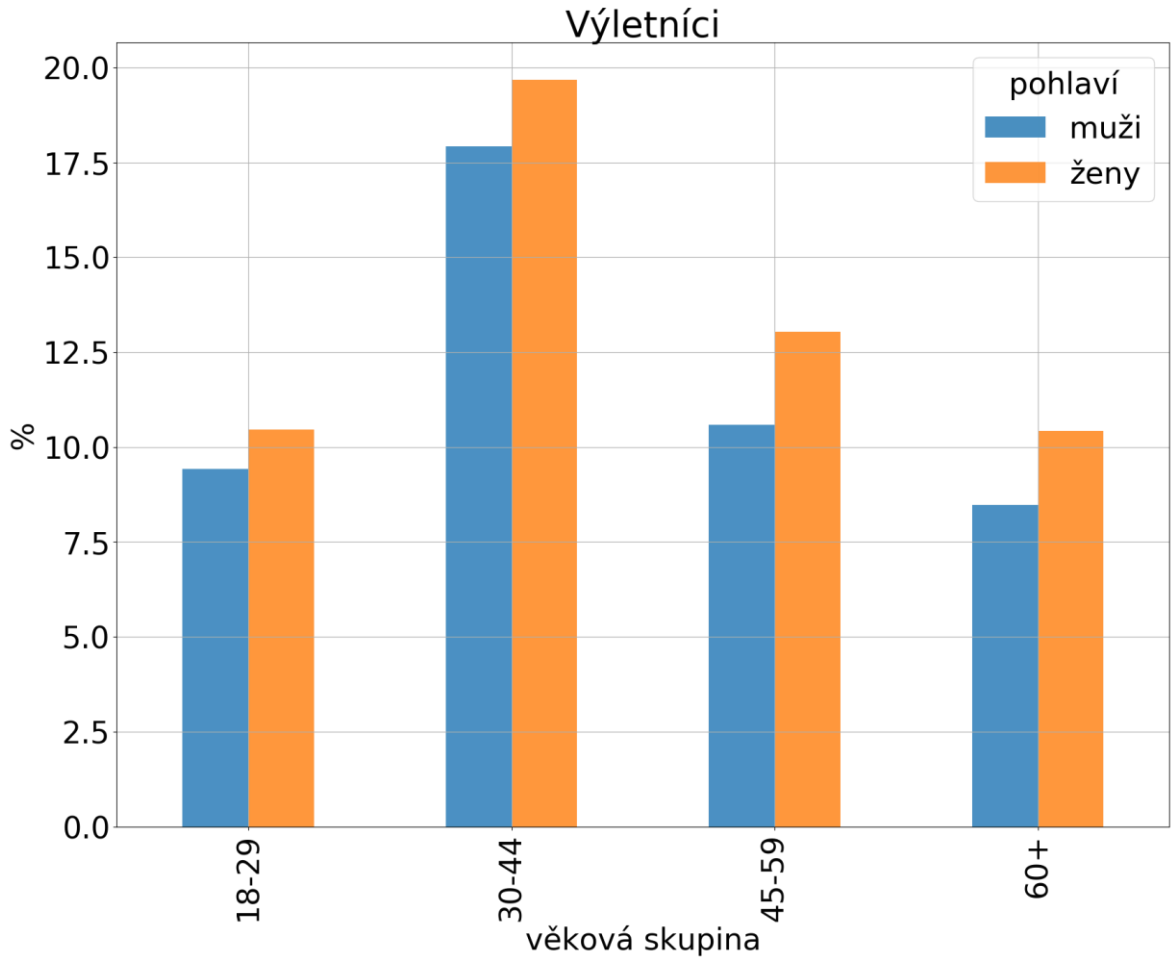

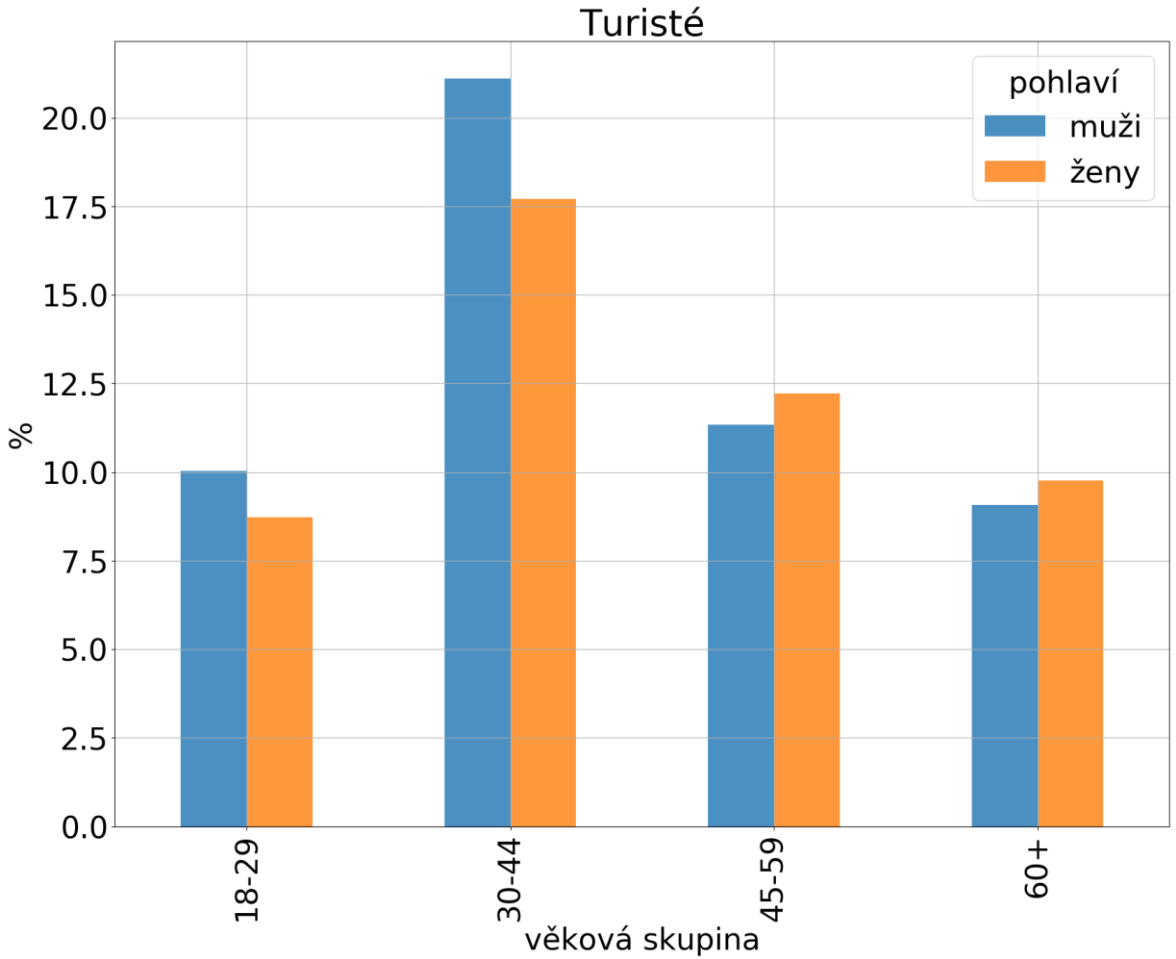

Ve spolupráci se společností CE-Traffic