



Cyklotrasy okolo vody

7 ČESKO-POLSKÝM POHRANIČÍM PODÉL OLŠE

Trasa: Bukovec – Jablunkov – Hrádek – Třinec
Český Těšín – Karviná – Bohumin

Klidná jízda po cyklotrase č. 10 podél meandrující řeky, ale i cesta v čase díky Archeoparku Chotěbuz, vás jistě okouzlí a zaujme. Páteřní cyklotrasa česko-polského příhraničí začíná v Bukovci, u Wellness hotelu Kempa, v obci s nejvýchodnějším bodem Česka. Během tohoto výletu poznáte krásy Těšínského Slezska. Můžete navštívit také Zámek Fryštát v Karviné či Muzeum trojmezí v Jablunkově.

Délka trasy: 74,3 km **Náročnost:** lehká
Převýšení: 415 m **Povrch:** asfalt



trasa



8 Z OSTRAVY PODÉL OSTRAVICE AŽ DO BESKYD

Trasa: Ostrava – Vratimov – Paskov
Frýdek-Místek – Frýdlant nad Ostravicí – Ostravice

Středobodem této cyklotrasy je řeka Ostravice. Z industriálního areálu Dolní Vítkovice se vydáme přes zámek v Paskově a Frýdku, až do podhůří Lysé hory.

Délka trasy: 42 km **Náročnost:** lehká
Převýšení: 309 m **Povrch:** asfalt



trasa



9 OKOLÍM SLEZSKÉ HARTY

Trasa: Bílčice – Leskovec n. Moravici – Roudno
Nová Pláň – Valšov – Mezina

Vyrazte se na cyklotrasu kolem nejmladší přehrady v tuzemsku. Během výletu kolem rozsáhlého vodního díla si kdykoli odpočítejte a osvěžte se koupáním. Výlet si můžete zpříjemnit vyhlídkovou plavbou elektroloď Harta, která má dostatečnou kapacitu také pro kola. V Leskovci nad Moravicí najdete půjčovnu lodiček, šlapadel, paddleboardů, pěknou pláž či malý kemp.

Délka trasy: 43,9 km **Náročnost:** těžká
Převýšení: 111 m **Povrch:** asfalt, štěrka



trasa



10 Z OPAVY DO TŘEMEŠNÉ V JESENÍKÁCH

Trasa: Opava – Holasovice – Úvalno – Krnov
Město Albrechtice – Třemešná

Z bývalého hlavního města Slezska, Opavy zamířte podél stejnojmenné řeky až do malebné obce Třemešná, která je vstupní branou do Osoblažského výběžku a pyšní se jedinečnou úzkorozchodnou tratí, po které se můžete svést parním vlakem.

Délka trasy: 44 km **Náročnost:** lehká
Převýšení: 174 m **Povrch:** asfalt



trasa



Moravskoslezský kraj
28. října 117, 702 00 Ostrava
www.severnimorava.travel

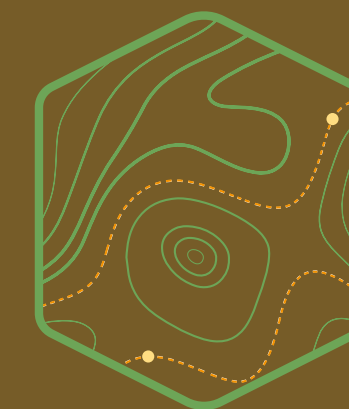


Instagram



Facebook

severnimorava



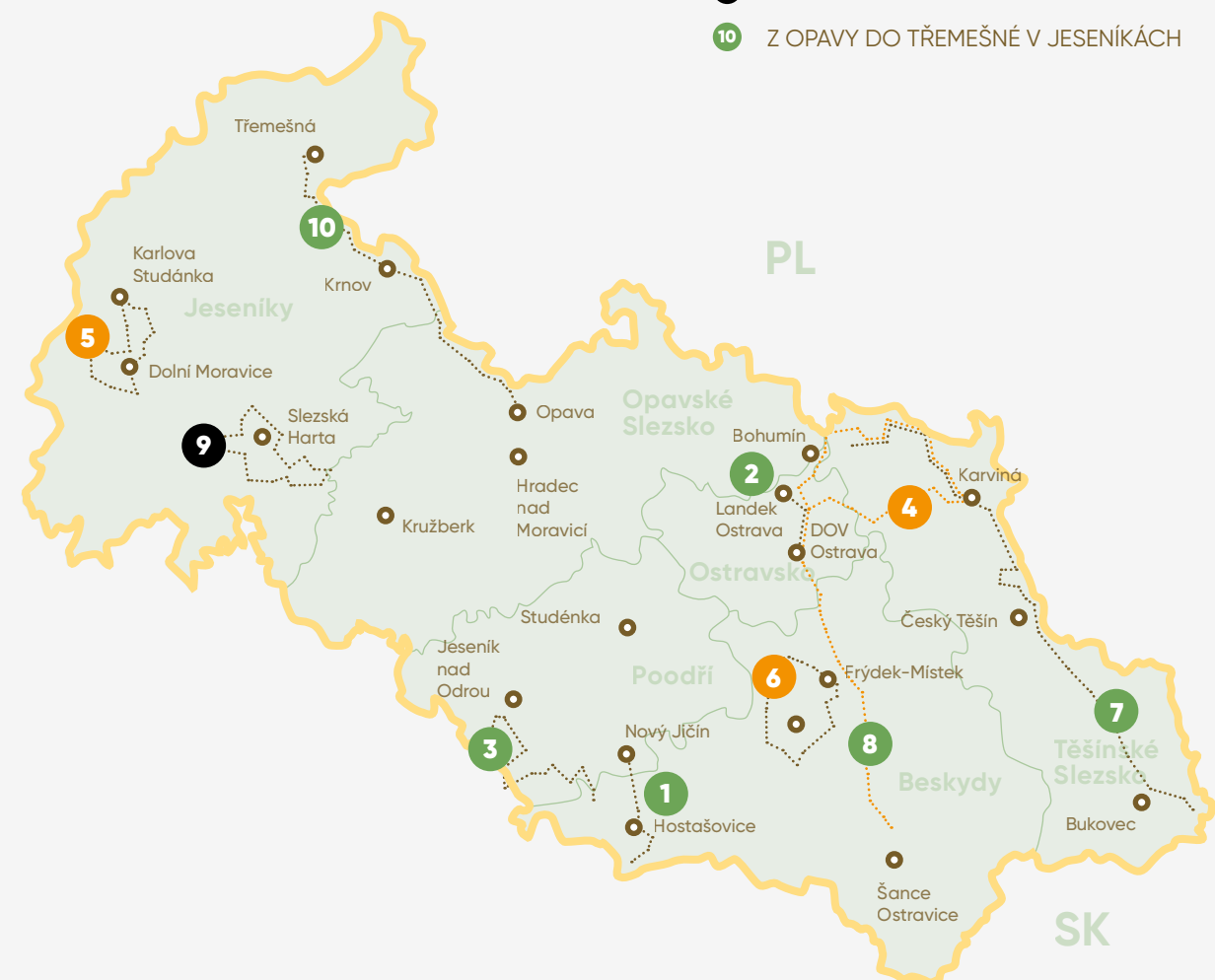
CYKLO PRŮVODCE

SEVERNÍ MORAVA

Na kole krajinou Moravskoslezského kraje

Šlápnete do pedálů a užijte si krásy nejvýchodnější části České republiky. Tipy na cyklovýlety pro bikery, dětičky i vaše babičky.

- 1 CYKLOSTEZKA „KOLEJE“ U NOVÉHO JIČINA
- 2 PO STOPÁCH ČERNÉHO ZLATA
- 3 DESIGNOVÁ CYKLOSTEZKA UAX
- 4 NA KOLE PO MÍSTECH Z KNIHY ŠIKMÝ KOSTEL
- 5 ZA HORSKÝMI VÝHLEDY – JESENICKO
- 6 ZA HORSKÝMI VÝHLEDY – BESKYDSKO
- 7 ČESKO-POLSKÝM POHRANIČÍM PODĚL OLŠE
- 8 Z OSTRAVY PODĚL OSTRAVICE AŽ DO BESKYD
- 9 OKOLÍM SLEZSKÉ HARTY
- 10 Z OPAVY DO TŘEMEŠNÉ V JESENÍKÁCH



S dětmi na pohodu

1 CYKLOSTEZKA „KOLEJE“ U NOVÉHO JIČINA

Trasa: Nový Jičín – Bludovice – Hodslavice – Žitovice u Nového Jičína – Mořkov – Hostašovice

Cyklostezka vznikla v trase bývalé železniční dráhy. Určena je cyklistům a in-line bruslařům. Kromě zastávek na pěti odpočívadlech na trase si v bistru na romantickém vlakovém nádraží Domorac můžete dát pivo, malinovu nebo chleba s tvarůžkami. Kousek je to na Kacabaju, kde se vykoupete v čisté přírodní vodě nebo k Pramenům Zrzávky s léčivou vodou.

Délka trasy: 9,75 km **Náročnost:** lehká
Převýšení: 174 m **Povrch:** asfalt



trasa

2 PO STOPÁCH ČERNÉHO ZLATA

Trasa: Laněk Park Ostrava Petřkovice Nová radnice – Ostrava Dolní Vítkovice

Objevte na kole industriální bohatství třetího největšího města Česka, Ostravy. Z areálu v Laněk Parku, kde se snoubí historie hornictví v podobě největšího hornického muzea s relaxem a sportovním využitím, se vydejte podél řeky Ostravice městským parkem až do unikátního industriálního komplexu Dolních Vítkovic. Zabavte se v interaktivních muzeích, nebo si dejte něco dobrého v Bolt Café v téměř osmdesáti metrech nad zemí.

Délka trasy: 9,6 km **Náročnost:** lehká
Převýšení: 49 m **Povrch:** asfalt



trasa



Cyklo speciality

3 DESIGNOVÁ CYKLOSTEZKA UAX

Trasa: Odry – Starý Jičín – Bernartice nad Odrou Vražné – Veselí

Na této cyklotrase si užijte unikátní cyklostezku, kterou zdobí potisky kresleného slovníku moravskoslezského nářečí od designéra Radka Leskovjana z dílny firmy UAX. Vydejte se pohádkovou krajinou Poodří mezi horami Beskyd a Jeseníků a zjistíte co je kokino, dupa, kelňa nebo kisňa.

Délka trasy: 29 km **Náročnost:** lehká
Převýšení: 40 m **Povrch:** asfalt, štěrk



trasa

4 NA KOLE PO MÍSTECH Z KNIHY ŠIKMÝ KOSTEL

Trasa: Ostrava – Rychvald – Doubrava – Darkov – Karviná Dětmárovice – Dolní Lutyně – Starý Bohumín – Petřkovice

Místní této cyklotrase přezdívají Cyklistický okruh OKD (Ostravsko-karvinské doly). Objevte s námi místa zaniklé hornické krajiny, jejíž historii popisuje Karin Lednická ve svém románu Šikmý kostel. Na kole za krásami i hluchými místy ostravsko-karvinského „razovitého“ regionu.

Délka trasy: 60 km **Náročnost:** střední
Převýšení: 400 m **Povrch:** asfalt, štěrk



trasa



Za horskými výhledy

5 JESENICKO

Trasa: Karlova Studánka – Malá Morávka Dolní Moravice – Nová Ves – Karlov

Tip: Rozhledna Nová Ves, Horské lázně Karlova Studánka

Délka trasy: 39,6 km **Náročnost:** střední
Převýšení: 729 m **Povrch:** asfalt, štěrk



trasa

6 BESKYDSKO

Trasa: Olešná – Palkovice – Kozlovice Hukvaldy Brušperk – Staříč

Tip: Hrad Hukvaldy, Rodný dům Leoše Janáčka, Rozhledna Panorama v Palkovických hůrkách

Délka trasy: 39 km **Náročnost:** střední
Převýšení: 318 m **Povrch:** asfalt, štěrk



trasa



Bikeparky a Singletraily

Síť tras (trailů) určených výhradně pro horská kola


Náročnost: střední těžká




lokace



lokace




lokace



lokace



lokace



lokace



lokace



lokace



lokace