



Kraj
Morawsko-Śląski

kempingi



miejsca postojowe
dla
kamperów

PRZEWODNIK PO KRAJU MORAWSKO-ŚLĄSKIM

KEMPINGI, MIEJSCA POSTOJOWE DLA KAMPERÓW – PRZEWODNIK PO KRAJU MORAWSKO-ŚLĄSKIM

pierwsza edycja, 2022

producent: Moravskoslezský kraj

fotografie: © Moravskoslezský kraj, Jan Král

opracowanie graficzne: Martin Matera

ISBN: 978-80-7576-082-1

NIE PRZEZNACZONE DO SPRZEDAŻY



Witamy w kraju morawsko- śląskim

Jeśli jesteś miłośnikiem spędzania czasu na świeżym powietrzu, nie zwlekaj i daj się zaprosić do naszego regionu! Do naszych kempingów można wpaść z namiotem, przyczepą kempingową, kamperem lub po prostu tak jak stoisz, bez niczego. Czekają na Was zarówno kempingi z wyposażeniem na najwyższym poziomie, gdzie można spędzić urlop ze wszystkimi wygodami, jak i kempingi oferujące najbardziej podstawowe wyposażenie. W każdym rodzaju tych unikalnych miejsc noclegowych na świeżym powietrzu można przeżyć niezapomniane chwile. Będąc już u nas na miejscu, odkryj wszystkie atrakcje, jakie kraj morawsko-śląski oferuje odwiedzającym – setki kilometrów tras rowerowych i pieszych pośród przepięknej przyrody Beskidów, Jesioników i ich pogórza, unikalne dziedzictwo przemysłowe udostępnione

związującym za pośrednictwem szlaku Technotrasy, nieprzebraną ilość imprez kulturalnych i sportowych w ciągu całego roku, chwile rozpieszczania w tutejszych uzdrowiskach lub hotelach wellness, wspaniałą gastronomię, mnóstwo miejsc rozrywki dla dzieci w sezonie letnim i zimowym oraz wiele innych. Podczas miłego pobytu z pewnością docenisz starannie opracowaną ofertę spędzania wolnego czasu przygotowaną przez organizatorów wypoczynku w rejonie, który odwiedzasz.

Idealnym źródłem inspiracji do niezapomnianych wycieczek oraz praktycznych informacji turystycznych, dzięki którym pobyt w naszym regionie będzie przebiegał łatwo i przyjemnie, jest strona internetowa severnimorava.travel. Wpadnij do nas i przekonaj się, jak tu pięknie!

JESEŇÍKY

PL



BESKYDY

SK

Autokemping Frenštát pod Radhoštěm

Region turystyczny:	Beskidy
Dostępny:	przez cały rok
Pojemność:	30 przyczep kempingowych 70 namiotów

Autokemping Frenštát pod Radhoštěm położony jest w pięknej okolicy przedgórze beskidzkiego. W najbliższej okolicy znaleźć można nowoczesny park wodny, restaurację, ciekawe atrakcje turystyczne i trasy rowerowe. Do wyboru są dwadzieścia dwa domki wyposażone do całorocznej eksploatacji. Na terenie kempingu znajduje się miasteczko ruchu drogowego dla dzieci oraz wypożyczalnia quadów, hulajnóg, rowerów. W sezonie letnim kemping oferuje bogaty program kulturalny, bezpłatny dla gości.



Dolní 1807
744 01 Frenštát pod Radhoštěm
49°33'6.504"N 18°12'16.797"E

Możliwość płatności kartą:	tak
WiFi:	tak – bez dopłat
WC:	tak
Prysznice:	tak
Woda pitna:	tak
Dostęp do prądu:	tak
Możliwość opróżnienia toalety chemicznej:	tak
Możliwość opróżnienia ścieków:	tak
Restauracja na terenie obiektu lub w najbliższej okolicy:	tak
Sklep spożywczy na terenie obiektu lub w najbliższej okolicy:	tak
Bezbarierowe zaplecze socjalne:	tak
Zwierzęta domowe dozwolone:	tak
Plac zabaw dla dzieci na terenie obiektu lub w najbliższej okolicy:	tak



strona: <https://www.autokemp-frenstat.cz>
wersje językowe: CZ, EN



Staw Radhošť

Region turystyczny: Beskidy

Dostępny: przez cały rok

Pojemność: 7 stanowisk dla przyczep kempingowych

Miejsce postojowe dla przyczep kempingowych na terenie zamkniętym przy stawie Radhošť w Trojanovicach. Dostępność całoroczna z 7 oddzielnymi, komfortowymi miejscami postojowymi w samym sercu pięknej przyrody Beskidów, z widokiem na góry Radhošť, Łysa Góra i Velký Javorník.



Trojanovice 395
744 01 Frenštát pod Radhoštěm
49°31'15.307"N 18°13'40.169"E



Możliwość płatności kartą:	nie
WiFi:	nie
WC:	nie
Prysznice:	nie
Woda pitna:	tak
Dostęp do prądu:	tak
Możliwość opróżnienia toalety chemicznej:	tak
Możliwość opróżnienia ścieków:	tak
Restauracja na terenie obiektu lub w najbliższej okolicy:	tak
Sklep spożywczy na terenie obiektu lub w najbliższej okolicy:	tak
Bezbarierowe zaplecze socjalne:	nie
Zwierzęta domowe dozwolone:	tak – opłata
Plac zabaw dla dzieci na terenie obiektu lub w najbliższej okolicy:	tak



strona: <https://radhost-rybnik.cz>
wersje językowe: CZ



POMYSŁY

w pobliżu autokempingu Frenštát pod Radhoštěm i stawu Radhošť'



Szlak Kultury Wołoskiej



Radhošť



Frenštát pod Radhoštěm

PRZEPIĘKNE KRAJOBRAZY

Wjazd kolejką linową lub piesza wyprawa na Przełęcz Pustevny. Oprócz wspaniałej architektury ludowej i malowniczych widoków, czeka na Was wyjątkowy **Szlak Kultury Wołoskiej** o długości 660 metrów i wysokości ponad 15 metrów. Zbudowano go w ciągu 1945 dni, a budownicy użyli blisko 21 tysięcy śrub, wkrętów i innych elementów łączących. Tak powstał jedyny w swoim rodzaju obiekt widokowy, na który składa się wiszący most himalajski i szklana platforma. To właśnie ona da wam na chwilę wrażenie, że unosicie się w powietrzu, a można z niej zobaczyć nawet Jesioniki lub Wielką Fatrę.



strona: <https://stezkavalaska.cz/>

SUPER JAZDA NA BOBOFFCE

Jeśli szukasz atrakcji odpowiedniej dla dzieci, zabierz je na tor bobslejowy **Boboffka**. Wjeżdżamy na wysokość 620 m n.p.m., skąd góry widać jak na dłoni. Droga w dół ma prawie kilometr i można samemu regulować prędkość w zależności od tego, jak bardzo chce się czuć wiatr wiejący w twarz i skaczący poziom adrenaliny. Na tor można wyskoczyć na przykład przy okazji wycieczki na rowerach po trasie rowerowej nr 6007. Na niej można także zatrzymać się na zwiedzanie na przykład drewnianego **kościola św. Prokopa i św. Barbary** z XVII wieku w Kunčicach pod Ondřejnikem. Do Kunčic przywieziono go z Zakarpacia w 1931 roku.



strona: <https://boboffka.cz/>

CZASY DAWNO MINIONE

Poznajcie miłe, ale przy tym surowe życie malowniczej Wołoszczyzny na przełomie XIX i XX wieku. Wizyta w Wołoskim Muzeum Przyrody to niemal turystyczny obowiązek. Jest to największy tego typu areal w Czechach, z kilkoma trasami zwiedzania. W żadnym wypadku nie wolno zrezygnować z obejrzenia trasy podstawowej – Drewnianego Miasteczka – najstarszej części muzeum. Muzeum udostępniono do zwiedzania w 1925 roku i od tego czasu wciąż się rozwija. Można tu zobaczyć unikatowe budynki drewniane przeniesione z terenu, a także kopie i rekonstrukcje obiektów historycznych.



strona: <https://www.nmvp.cz/roznov>

LEGENDARNA GÓRA RADHOŠŤ

Warto wspiąć się na szczyt nad przełęczą Pustevny, osnutą legendami gór **Radhošť'**. Jeżeli wolicie oszczędzać siły, można wsiąść do kolejki linowej w gminie Trojanovice lub wypożyczyć tam rower elektryczny. Pustevny to najpopularniejszy ośrodek turystyczny w Beskidach, a posąg boga **Radegasta**, który można znaleźć w drodze na szczyt, jest najbardziej rozpoznawalnym symbolem całego regionu morawsko-śląskiego. Nie zapomnijcie wstąpić do restauracji Libušín, szczytując się wyjątkowym wnętrzem. Libušín i pobliski hotel Maměnka zostały zaprojektowane przez wybitnego architekta Dušana Jurkoviča.

WODNY RAJ

Podczas urlopu wybierzcie się całą rodziną do pobliskiego **Aquaparku Frenštát pod Radhoštěm**. W nowoczesnym wodnym rajku czeka sześćdziesięciometrowa zjeżdżalnia, która wznosi się na wysokość prawie sześciu metrów, oraz trzynastometrowa ślizgawka, a także siatki do wspinaczki nad wodą i brodziki. Tutejsze atrakcje wodne spodobają się i dorosłym i dzieciom.



strona: <https://www.aquafrenstat.cz/>

Kemping Landek Park

Region turystyczny:	Region Ostrawy
Dostępny:	od marca do października
Pojemność:	50 kamperów / przyczep kempingowych nieograniczona liczba namiotów

Kemping położony jest w spokojnej okolicy pełnej zieleni, na 35 hektarach, i jest częścią Państwowego Pomnika Przyrody Landek. Oferuje zakwaterowanie we własnych namiotach, przyczepach kempingowych i dwuosobowych namiotach szalazowych. Dla przyczep kempingowych zarezerwowany jest plac postojowy. Villa Libána została odnowiona w 2021 roku i oferuje 11 dwu- i czteroosobowych apartamentów.



Pod Landekem 64
Ostrava-Petřkovice
49° 51' 58,428"N 18° 15' 43,291"E



Możliwość płatności kartą:	tak
WiFi:	tak – bez dopłat
WC:	tak
Prysznice:	tak
Woda pitna:	tak
Dostęp do prądu:	tak
Możliwość opróżnienia toalety chemicznej:	tak
Możliwość opróżnienia ścieków:	tak
Restauracja na terenie obiektu lub w najbliższej okolicy:	tak
Sklep spożywczy na terenie obiektu lub w najbliższej okolicy:	tak
Bezbarierowe zaplecze socjalne:	nie
Zwierzęta domowe dozwolone:	tak
Plac zabaw dla dzieci na terenie obiektu lub w najbliższej okolicy:	tak



strona: <http://landekpark.cz>
wersje językowe: CZ



POMYSŁY NA WYCIECZKI

w pobliżu
autokempingu
Landek



Bolt Tower


HISTORIA GÓRNICTWA TUŻ OBOK KEMPINGU

Jeśli interesuje Was historia górnictwa, obejrzyjcie wystawę ratownictwa górniczego w **Landeku**, zaliczaną do jednych z największych tego typu ekspozycji na świecie. Do historycznych perełek o znaczeniu międzynarodowym należy najstarszy zachowany aparat oddechowy z 1884 roku oraz ciężki zestaw do nurkowania Siebe-Gormana z 1920 roku. Dzieci mogą spróbować swoich sił na treningowym poligonie ratowniczym i przeżyć moment chwały w roli bohatera kopalni. Autentyczną „szolę” zjeżdżającą



web: <https://www.dolnivitkovice.cz/>

do kopalni można zobaczyć, zwiedzając ekspozycję podziemną w zabytkowej Kopalni Anselm, nad którą góruje czterdziestometrowa wieża górnicza. Pod ziemią znajduje się łącznie 250 metrów tuneli sięgających głębokości 9 metrów. Aby jeszcze lepiej poznać historię górnictwa w regionie ostrawskim, można zostać na chwilę górnikiem w byłej **Kopalni Michal** na terenie Ostrawy-Michálkovic. Zwiedzających nie opuszcza wrażenie, że górnicy nigdy nie odeszli z tego terenu i że lada chwila dołączą do nich w szatni łańcuchowej, „lampowni” lub w kantine wydającej posiłki. Organizowane są również wycieczki umożliwiające zwiedzanie kopalni w nocy!!



Kopalnia Michal

PONAD 430 GATUNKÓW ZWIERZĄT W JEDNYM MIEJSCU

Wybierzcie się całą rodziną do **drugiego co do wielkości ZOO w Czechach**. Na prawie 100 hektarach hodowanych jest tu ponad 5 tysięcy zwierząt. Najnowsze ekspozycje to m.in. Pawilon Ewolucji z szympansami, koczodanami i innymi gatunkami z Afryki Zachodniej; Tanganika z hipopotamami i krokodylami; Chitwan z niedźwiedziami i hulmanami; Papua z papuaskimi gadami i rybami; czy gigantyczna woliera spacerowa La Pampa z kondorami i innymi zwierzętami z Ameryki Południowej. Częścią kompleksu jest również Ogród Botaniczny, który oferuje przestrzeń



web: <https://www.zoo-ostrava.cz/>

do relaksu i odpoczynku. Składa się on z trzech szlaków: Szlaku Wodnego, Szlaku Leśnego i Szlaku Cieni, o łącznej długości około 6 kilometrów, połączonych z ekspozycjami zoologicznymi. Jeśli spacer po tak rozległym terenie to dla Was za dużo, można przejechać się ekspresem safari i podziwiać zwierzęta z pociągu, siedząc w wygodnym fotelu. Na dzieci czekają też liczne place zabaw. Na terenie parku rozmieszczone są setki ławek, dziesiątki miejsc do odpoczynku i restauracje czynne przez cały rok, więc można tu spokojnie spędzić cały dzień. Spotkania ze zwierzętami z przewodnikiem z pewnością również nie pozwolą na nudę.



Zoo Ostrawa

WIDOK ZAPIERAJĄCY DECH W PIERSIACH

Wzniescie się na wyżyny, wchodząc po unikalnej przemysłowej nadbudowie wielkiego pieca nr 1. Słynna **wieża Bolt Tower** w ostrawskich Dolnych Witkowicach wznosi się na wysokość 80 metrów. Dawniej produkowano tu żelazo, a dziś zwiedzający mogą rozejrzeć się po okolicy. Wokół szklanego cylindra nadbudowy wije się adrenalinowa linowa. Kładka przypomina spiralę, a nazwa Bolt (ang. śruba) jest dobrze trafiona. Ponadto ten jedyny w swoim rodzaju punkt widokowy ochrzcili światowej sławy biegacz Usain Bolt.



Kemping Štramberk – stanowiska dla przyczep kempingowych i kamperów

Region turystyczny:	Beskidy
Dostępny:	od marca do listopada
Pojemność:	20 stanowisk dla przyczepy kempingowej 20 miejsc na namiot 3 apartamenty
Jest również możliwość pobytu poza sezonem głównym:	domek (100 łóżek), lub w pokoje (40 łóżek)

Niedawno wybudowany kemping wraz ze stanowiskami dla przyczep kempingowych z wszelkimi udogodnieniami i wygodami, położony w spokojnej okolicy w pobliżu malowniczego miasteczka Štramberk. Możliwości zakwaterowania: stanowiska dla przyczep kempingowych, namioty, apartamenty, pokoje, domki. Na terenie obiektu znajduje się bistro, po uzgodnieniu można zorganizować wyżywienie. Miejsce dostosowane do rodzinnego wypoczynku, jako punkt wypadowy do pieszych wędrówek, wycieczek rowerowych lub aktywności na świeżym powietrzu.



Kemping Štramberk,
Tamovice 408
742 66 Štramberk
49°35'40"N 18°5'40"E

Możliwość płatności kartą:	tak
WiFi:	tak – bez dopłat
WC:	tak
Prysznice:	tak
Woda pitna:	tak
Dostęp do prądu:	tak
Możliwość opróżnienia toalety chemicznej:	tak
Możliwość opróżnienia ścieków:	tak
Restauracja na terenie obiektu lub w najbliższej okolicy:	tak
Sklep spożywczy na terenie obiektu lub w najbliższej okolicy:	tak
Bezbarierowe zaplecze socjalne:	nie
Zwierzęta domowe dozwolone:	tak – tylko STPL
Plac zabaw dla dzieci na terenie obiektu lub w najbliższej okolicy:	tak



strona: <https://kempstramberk.cz>
wersje językowe: CZ



POMYSŁY NA WYCIECZKI

w okolicy obiektu U Kateřiny ve Štramberku



Štramberk

SŁAWNE USZY

Odkrycie malownicze miasto u podnóża Beskidów, gdzie pachnie štramberskimi uszami. Małe miasteczko z labiryntem wąskich uliczek przyciąga turystów dzięki swej bogatej historii, tajemniczym legendom i drewnianej architekturze ludowej. Štramberk został założony w XIV wieku przez brata cesarza Karola IV, Henryka Luksemburskiego. Podczas wędrówki po romantycznych zakątkach miasteczka odurzy Was wszechobecna piernikowa woń štramberskich uszu, wypiekanych tu w wielu domach na pamiątkę zwycięstwa miejscowej ludności nad mongolskimi hordami, które plądrowały region w XIII wieku.



Miasto można rozpoznać już z daleka po charakterystycznej wieży zwanej Trúba. Jeżeli na Trúbie już byliście, możecie zarezerwować zwiedzanie miasta o kuszącym tytule „Śladem skarbów kowali, piwowarów i cukierników”, na stronie www.technotrasa.cz. W ramach wycieczki nie tylko upieczecie sobie własne ucho, ale także dowiedziecie się więcej o jaskini Šipka, w której znaleziono pozostałości najstarszego osadnictwa ludzkiego na terytorium Czech i dowiedziecie się, co ma Štramberk wspólnego ze złotem! O Trúbie w Štramберку słyisał każdy, ale legendy pełne skrzatów i skarbów, których miasteczko jest pełne, nie są już tak dobrze znane.



Muzeum Samochodów
Ciężarowych Tatra

MUZEUM SAMOCHODÓW CIĘŻAROWYCH TATRA KOPŘIVNICE

Samochód, w którym **Karel Loprais** wygrał Rajd Paryż-Dakar, wóz, w którym podróżnicy **Zikmund i Hanzelka** przemierzali świat, czy legendarny ciężki holownik. To tylko niektóre przykłady eksponatów interaktywnej wystawy przedstawiającej produkcję Tatra – jednej z najstarszych fabryk samochodowych na świecie. Miłośników nowoczesnych technologii ucieszy fakt, że wystawa uzupełniona jest o rzeczywistość rozszerzoną, dlatego koniecznie zabierzcie smartfony! Czeka także oprowadzanie po wystawie



strona: <https://www.muzeumtatra.cz/>



Muzeum Zdeňka Buriana

MUZEUM ZDEŇKA BURIANA

Chcecie odbyć podróż do czasów prehistorycznych? Niepowtarzalną okazję do tego można znaleźć w muzeum światowej sławy malarza prehistorii i przygody, **Zdeňka Buriana!** Muzeum oferuje ekspozycję na temat życia i twórczości znanego na całym świecie malarza i ilustratora, który część życia spędził w Štramберку i którego życiową inspiracją była słynna jaskinia Šipka.



strona: <https://www.zdenekburian.cz/>

z przewodnikiem. Zwiedzanie bez przewodnika również będzie udane – samemu można przetestować np. rozruch na korbkę, zawieszenie z resorów piórowych, jazdę po kamiennych drogach.

BIAŁA GÓRA

Wieża widokowa przypominająca symbol struktury DNA wznosi się na wysokość czterdziestu trzech metrów na pograniczu miejscowości Kopřivnice i Štramberk. Spośród wielu ścieżek, które prowadzą na Białą Górę, najpiękniejsza jest Ścieżka Słońca ozdobiona znakami Zodiaku. Dajcie się zaskoczyć imponującym widokiem na Beskidy i Jesioniki.

Zapomniane podnóże Jesioników

Region turystyczny: Jesioniki

Dostępny: Działa przez cały rok w zależności od warunków pogodowych i temperatury

Pojemność: 6 stanowisk dla kamperów lub przyczep kempingowych, namioty bez ograniczeń według poszczególnych grup

Teren blisko powiązany z przyrodą oferuje 6 stanowisk dla przyczep kempingowych (namiotów) z odstępami, które umożliwiają zachowanie prywatności podczas biwakowania. Na miejsce prowadzi droga po przygotowanym terenie. Przy każdym miejscu parkingowym znajduje się przyłączy prądu i źródło wody pitnej.




Albrechtice,
ulica Nerudova – przy wyjeździe z miasta po lewej stronie w kierunku Zlaté Hory, Jeseník
50°10'02.5"N 17°34'11.9"E

Możliwość płatności kartą:	tak
WiFi:	tak – bez dopłat
WC:	tak
Prysznice:	tak – sezonowo
Woda pitna:	tak
Dostęp do prądu:	tak
Możliwość opróżnienia toalety chemicznej:	nie
Możliwość opróżnienia ścieków:	tak
Restauracja na terenie obiektu lub w najbliższej okolicy:	tak
Sklep spożywczy na terenie obiektu lub w najbliższej okolicy:	tak
Bezbarierowe zaplecze socjalne:	tak
Zwierzęta domowe dozwolone:	tak
Plac zabaw dla dzieci na terenie obiektu lub w najbliższej okolicy:	tak



strona: <https://bez Kempu.cz/1803>
wersje językowe: CZ



POMYSŁY NA WYCIECZKI

u podnóża Jesioników



Zamek Linhartovy



Wzgórze graniczne



Miasto Albrechtice

CZEKAJĄC NA SYGNAŁ

Odkrycie piękny zakątek kraju morawsko-śląskiego tuż przy granicy z Polską. Jeśli pragniecie odzyskać ciszę i spokój, to pozornie zapomniane podnóże Jesioników jest tym właściwym miejscem. Wejdźcie na przykład na dwuwieżowy **punkt widokowy Graniczny Szczyt**. Wieża widokowa stanowi unikalną żelazną konstrukcję i metalową kładką połączona jest ze stanowiskami widokowymi, które czasem dadzą wrażenie unoszenia się w powietrzu. Wieża widokowa znajduje się kilka metrów od granicy polsko-czeskiej w pobliżu miejscowości Albrechtice. Zgodnie z pierwotnym założeniem

wieże były wykorzystywane do transmisji sygnałów radiowych, lecz niebawem miasto odkupiło nieużywane budynki od Czeskiej Radiokomunikacji i tak powstał jedyny w swoim rodzaju punkt widokowy. Można do niego dotrzeć, idąc niebieskim szlakiem turystycznym. W lesie w pobliżu wieży widokowej przygotowano kilka drewnianych atrakcji dla dzieci. Nieopodal znajduje się również malowniczy **Bajkowy Szlak do Studni Krecika**, który przypadnie do gustu zwłaszcza mniejszym dzieciom.



strona: <https://www.mesto-albrechtice.cz/navstevnik/mestsky-turisticky-okruh/-rozhledna-hranicni-vrch/>



strona: <https://www.mesto-albrechtice.cz/navstevnik/mestsky-turisticky-okruh/pohadkova-stezka/>

KRĄG ATRAKCJI

Wybierzcie się na piękną wycieczkę i poznajcie okolice Albrechtic. Trasa prowadząca przez łącznie pięć okolicznych atrakcji liczy 28 km i jest średnio wymagająca, nadaje się nawet dla rodzin z dziećmi. **Trasa łączy takie miejsca jak: Vrch Dubí (Dębowe Wzgórze), Poutní hora (Góra Pielgrzymkowa), ruiny Zamku Burkvíz, Zamek Linhartovy i wieża widokowa Graniczny Szczyt.** Na trasie można się zatrzymać na przykład przy Zamku Linhartovy, aby obejrzeć piękne wnętrza oryginalnej twierdzy z XIV wieku. W wyniku przebudowy na początku XVIII wieku powstał piękny barokowy pałac. Obecnie, dzięki oddanemu kasztelanowi, zamek ma w sezonie do zaoferowania kilka wystaw, a dzieciom spodobać się wspaniałe kolorowe rzeźby tematyczne stworzone przez samego kasztelana przy użyciu specjalnych technik.

ZAPOMNIANE PIĘKNO

Wybierzcie się na rowerową wycieczkę po **Osoblażsku** i odkryjcie piękne zakątki przyrody. Zaplanujcie na przykład wypad do Osoblażskiego cypla i zobaczcie odległą część regionu. Czekają tam cudowne widoki pól, lasów i łąk po stronie czeskiej, jak i polskiej. A jeśli macie ochotę na odkrycie czegoś mało znanego, zahaczcie po drodze o wymarłą **wieś Pelhřimovy**. Pośrodku naturalnego pustkowia stoi trzynastowieczny kościół św. Jerzego, będący niegdyś centrum opustoszałej wioski. Po przewrocie komunistycznym w lutym 1948 r. ministerstwo spraw wewnętrznych,



strona: <https://www.zameklinhartovy.cz/>

kierując się przesłankami ideologicznymi, wprowadziło zakaz stawiania budynków na obszarze w odległości 300 metrów od granicy państwa i nakazało stopniowo wyburzyć wioskę. Z pierwotnie stojących 70 domów mieszkalnych do dnia dzisiejszego zachowały się tylko dwa, które oficjalnie znajdują się we wsi Slezské Rudoltice. Obecnie trwa stopniowa renowacja kościoła, którą nadzoruje Ruch Tęcza, przy czym miejsce to ze względu na swoją niepowtarzalną atmosferę służy do organizacji wydarzeń kulturalnych. We wsi Pelhřimovy poczujecie się jak w innym świecie.

Autokemping Vaňkův kopec

Region turystyczny:	Region Ostrawy
Dostępny:	od kwietnia do października
Pojemność:	10 przyczep kempingowych 30 namiotów

Autokemping Vaňkův kopec oferuje zakwaterowanie w malowniczej działkowej okolicy o nazwie Zátiší, tuż za Ostrawą i wśród lasów. Przenocować można we własnych namiotach i przyczepach kempingowych. Odpoczynek i posiłki zapewni restauracja na terenie obiektu. Kemping jest odpowiedni zarówno dla rodzin z dziećmi, jak i dla seniorów.



Horní Lhota, Zátiší 1235
49°51'0"25.22"N18°03'0"24.10"E



Możliwość płatności kartą:	tak
WiFi:	tak – bez dopłat
WC:	tak
Prysznice:	tak
Woda pitna:	tak
Dostęp do prądu:	tak
Możliwość opróżnienia toalety chemicznej:	nie
Możliwość opróżnienia ścieków:	tak
Restauracja na terenie obiektu lub w najbliższej okolicy:	tak
Sklep spożywczy na terenie obiektu lub w najbliższej okolicy:	tak
Bezbarierowe zaplecze socjalne:	nie
Zwierzęta domowe dozwolone:	tak
Plac zabaw dla dzieci na terenie obiektu lub w najbliższej okolicy:	tak



strona: <https://vankukopec.cz>
wersje językowe: CZ



POMYSŁY NA WYCIECZKI w okolicy kempingu Vaňkův kopec



Dolne Vitkovice



Zamek Hradec nad Moravicí



Zamek Kravaře

CZY VERNE MIESZKAŁ W OSTRAWIE?

Czy potraficie sobie wyobrazić miasto, w którym Juliusz Verne wolałby mieszkać, inne niż Ostrawa? Wydawać by się przecież mogło, że w swoich książkach opisywał najważniejsze miejsca w Ostrawie! Miasto ze stali to **Dolne Vitkovice** ze wszystkimi swoimi atrakcjami: Światem Techniki, zbiornikiem gazu Gong, wielkimi piecami z wieżą Bolt Tower, czy

też oddziałem Narodowego Muzeum Rolnictwa. Żłoty wulkan to przecież hałda Ema, wyjątkowe, wciąż rozżarzone i dymiące wzgórze, z którego roztacza się niezapomniany widok. Podróż do wnętrza ziemi, a raczej podróż do wnętrz dawnych ostrawskich kopalni, czeka na zwiedzających w **Landek Parku**, muzeum górnictwa, gdzie można zjechać w podziemia kopalni.

POD GÓRĘ DO KLEJNOTÓW ŚLĄSKA OPAWSKIEGO

W regionie Opawy można bez pokonywania znacznych odległości zwiedzić **kilka zamków**, a także **najstarsze muzeum w Czechach!** W samym centrum białej perły Śląska, jak nazywana jest Opawa, znajduje się **Muzeum Ziemi Śląskiej**, o całe cztery lata starsze niż Muzeum Narodowe w Pradze. Jednym z najbardziej bajkowych zamków w Czechach jest niewątpliwie **Hradec nad Moravicí**, który może pamiętacie z nie tak dawno nakręconej baśni „Księżniczka i pół królestwa”, gdzie

występuje on jako siedziba księcia Egona, którego zagrał Jakub Prachař. Klimat zamków nad Loarą przywodzi na myśl zwiedzenie zamku w **Raduniu**. Sylwetka arystokratycznej rezydencji odbija się na spokojnej tafli stawu w parku zamkowym. Barokowy **zamek Kravaře** z rozległym ogrodem angielskim, którego część jest obecnie wykorzystywana do gry w golfa, zachwyci również dzięki bogato zdobionej kaplicy. Zachęcamy do skorzystania ze specjalnych **wycieczek dla dzieci**, organizowanych tam w każdy wakacyjny piątek!



strona: <https://www.ostravainfo.cz/cz/info/o-ostrave/>



strona: <http://www.szm.cz/>



strona: <https://opavske-slezsko.cz/vylety/zamek-radun>

Autokemping U Viaduktu

Region turystyczny:	Śląsk Cieszyński
Dostępny:	od maja do września
Pojemność:	10 przyczep kempingowych 50 namiotów

Autokemping „U Viaduktu” znajduje się u wylotu jednej z najpiękniejszych dolin Beskidu Śląsko-Morawskiego, Doliny Łomnej. Łomna to znany region turystyczny, który oferuje wypoczynek gościom z kraju i z zagranicy. Pasma Beskidów, pokryte gęstymi lasami, otaczające krystalicznie czystą rzekę Łomną to odpowiednie miejsce dla każdego, od tych, którzy preferują aktywny wypoczynek, po tych, którzy szukają spokoju i relaksu w otoczeniu pięknej przyrody.



Autocamp U Viaduktu,
739 91 Dolní Lomná
49°33'19"N 18°44'3"E

Możliwość płatności kartą:	nie
WiFi:	tak – bez dopłat
WC:	tak
Prysznice:	tak
Woda pitna:	tak
Dostęp do prądu:	tak
Możliwość opróżnienia toalety chemicznej:	tak
Możliwość opróżnienia ścieków:	tak
Restauracja na terenie obiektu lub w najbliższej okolicy:	tak
Sklep spożywczy na terenie obiektu lub w najbliższej okolicy:	tak
Bezbarierowe zaplecze socjalne:	ne
Zwierzęta domowe dozwolone:	tak
Plac zabaw dla dzieci na terenie obiektu lub w najbliższej okolicy:	tak



strona: <https://uviaduktu.cz>
wersje językowe: CZ



POMYSŁY NA WYCIECZKI

okolice kempingu U viaduktu



Puszcza Mionší



Dolina Łomnej



Tutejsza specjalność: chleb z cebulą

DROGA DO PUSZCZY

Warto zwiedzić Narodowy Rezerwat Przyrody **Mionší** w regionie **Jabłonkova**, który jest jednym z najlepiej zachowanych kompleksów leśnych w morawskiej części Karpat Zachodnich. Rozciąga się on na przestrzeni prawie 170 hektarów. Tę perelkę beskidzkiej przyrody można podziwiać dzięki ścieżce dydaktycznej z przewodnikiem, na której zobaczycie mozaikę drzewostanów, małych leśnych polanek, źródełek i skałek. Znajdziecie się w prawdziwej dzicy legendarnej beskidzkiej puszczy.



strona: <https://www.Beskidportal.cz/cz/clanek/naucna-stezka-mionsi-s-pruvodcem>

PRZEJAŹDŹKI Z DZIEĆMI WZDŁUŻ ŁOMNEJ

Jeśli szukacie relaksującej wycieczki rowerowej, którą można odbyć nawet z dziećmi, wybierzcie się do Jabłonkova i wypróbujcie nową trasę do miejscowości Dolní i Horní Lomná. Szlak o długości około 12 km idealnie nadaje się przejażdżkę z dziećmi. Są tu minimalne wzniesienia, ale przeważnie jedzie się po płaskim terenie. Z Jabłonkova należy udać się w kierunku wsi Dolní Lomná. Trasa łączy się ze ścieżką rowerową nr 6082. We wsi Dolní Lomná można dzięki nowemu wiaduktowi bez problemu przekroczyć rzekę, a dalej trasa



strona: <https://www.tesinskeslezsko.cz/clanek/ursus-centrum/>

rowerowa podążawzdłuż nurtu rzeki Lomňanka. Po drodze miniecie ośrodek interaktywny URSUS, gdzie znajduje się kilka ekspozycji poświęconych beskidzkiej przyrodzie, a także interaktywny ogród. Ośrodek URSUS należy do sieci ośrodków informacyjnych Obszaru Chronionego Krajobrazu Beskidy. W centrum miejscowości Dolní Lomná można zatrzymać się w Muzeum Lomňany, które mieści się w dewnianym budynku tutejszej szkoły z 1852 roku. Wycieczkę można zakończyć na placu zabaw lub w sympatycznej kawiarni we wsi Horní Lomná.

NOWY ODDZIAŁ MUZEUM CIESZYŃSKIEGO W JABLONKOWIE

Odwiedź nowe **Muzeum Trzech Granic na Śląsku Cieszyńskim**. Oddział mieści się w odrestaurowanym zabytkowym budynku objętym ochroną. Tak zwany Dom Książęcy jest jednym z najstarszych murowanych budynków nie tylko w śląskim Jabłonkowie, ale także w tej części dawnego Księstwa Cieszyńskiego. Dla zwiedzających przygotowano stałą ekspozycję **Krajobraz i ludzie** ukazującą wielowiekowe



strona: <https://www.muzeumct.cz/muzeum-tesinska/pobocky/jablunkov>

współistnienie przyrody i człowieka w osobliwym, najbardziej wysuniętym na wschód regionie Czech w pobliżu granic z Polską i Słowacją, czyli na trójstyku granic.

Autokemping Olešná

Region turystyczny:	Beskidy
Dostępny:	czerwiec – połowa września
Pojemność:	35 stanowisk dla kamperów dwóch osób Miejsce na namioty dla ok 300–400 osób – namioty z podstawą dla dwóch

Ośrodek znajduje się około dwudziestu kilometrów od Ostrawy w strefie rekreacyjnej zapory Olešná u podnóża wzgórz Palkovické hůrky, z widokiem na Beskidy. Biwakujcie na poziomie, biwakujcie na czterogwiazdkowym autokempingu w Olešnej. Czekają tu obiekty z nowymi prysznicami, odnowione zaplecze socjalne oraz nowo wyposażona kuchnia, a wszystko dla waszego komfortu.



Nad Přehradou
738 01 Frýdek-Místek
49°39'52.026"N 18°18'43.675"E

Możliwość płatności kartą:	tak
WiFi:	tak – bez dopłat
WC:	tak
Prysznice:	tak
Woda pitna:	tak
Dostęp do prądu:	tak
Możliwość opróżnienia toalety chemicznej:	tak
Możliwość opróżnienia ścieków:	tak
Restauracja na terenie obiektu lub w najbliższej okolicy:	tak
Sklep spożywczy na terenie obiektu lub w najbliższej okolicy:	tak
Bezbarierowe zaplecze socjalne:	tak
Zwierzęta domowe dozwolone:	tak
Plac zabaw dla dzieci na terenie obiektu lub w najbliższej okolicy:	tak



strona: <https://www.autokempolesna.cz/>
wersje językowe: CZ, EN, PL



Autokemping Baška

Region turystyczny:	Beskidy
Dostępny:	od czerwca do września
Pojemność:	28 przyczep kempingowych 120 namiotów

Autokemping otoczony pięknymi górami Beskidu leży po wschodniej stronie zbiornika Baška. Znajduje się on na łagodnym stoku skierowanym na południe i porośnięty jest dojrzałymi drzewami iglastymi oraz liściastymi, które w miesiącach letnich dają przyjemny cień.



Baška 420
73901 Baška
49° 38' 54"N 18° 22' 59,99" E

Możliwość płatności kartą:	tak
WiFi:	tak – bez dopłat
WC:	tak
Prysznice:	tak
Woda pitna:	tak
Dostęp do prądu:	tak
Możliwość opróżnienia toalety chemicznej:	tak
Możliwość opróżnienia ścieków:	nie
Restauracja na terenie obiektu lub w najbliższej okolicy:	tak
Sklep spożywczy na terenie obiektu lub w najbliższej okolicy:	nie
Bezbarierowe zaplecze socjalne:	tak
Zwierzęta domowe dozwolone:	tak
Plac zabaw dla dzieci na terenie obiektu lub w najbliższej okolicy:	tak



strona: <https://kemp-baska.cz>
wersje językowe: CZ, EN



POMYSŁY NA WYCIECZKI

w okolicach kempingu Olešná i Baška



Łysa Góra



Zamek Hukvaldy



Zapora Olešná

KRÓLOWA BESKIDU ŚLĄSKO-MORAWSKIEGO

Olešná jest idealnie położona jako punkt wypadowy wycieczek w pobliskie Beskidy. Wskakujcie w buty trekkingowe i ruszajcie w drogę na przykład na **Łysą Górę**. Z Łysej Góry rozciąga się przepiękny widok na Beskidy, Jesioniki, aż po Tatry Zachodnie i Wysokie. Po wejściu na wysokość 1323 m n.p.m. można odpocząć w schronisku Bezručů lub schronisku Maratonec. Trasę najlepiej jest zaplanować tak, aby móc zatrzymać się przy kamiennym symbolicznym grobowcu Ivančena zbudowanym ku pamięci harcerzy zakatowanych podczas II wojny światowej. W drodze powrotnej

zróbcie postój na przykład przy pięknych wodospadach Satiny.

HUKVALDY JANÁČKA

Jeśli wolicie relaksujące przejażdżki rowerowe, od zapory Olešná prowadzi ścieżka rowerowa nr 6006, wijąca się wśród uroczej okolicy wzgórz Palkovické hůrki do samego ośrodka Na Mlýně, tak chętnie odwiedzanego przez kompozytora Janáčka i będącego źródłem jego inspiracji. Od tego miejsca jedźcie ścieżką rowerową dalej do Hukvaldów, gdzie stoi dom, który Janáček kupił w 1921 roku. Dziś znajduje się tam muzeum kompozytora. Nie zapomnijcie zwiedzić **zamku Hukvaldy**. Droga

do niego prowadzi przez las, po którym biegają daniela oraz obok słynnej rzeźby Lisa Bystrouszka.

LETNI PARK WODNY OLEŠNÁ

Doskonałą zabawę zapewni również pobyt w samym rejonie **zapory w Olešnej**. Wokół dużego zbiornika wodnego można jeździć na rolnach, rowerach i hulajnogach, do wypożyczenia na miejscu. Wycieczkę można w dowolnej chwili urozmaicić kąpielą. A jeśli wolicie kąpieliska i baseny, wybierzcie się do pobliskiego parku wodnego. Oferuje on duży wybór atrakcji wodnych. Świetna zabawa czeka także w **Adventure Golf Olešná**, z 18 oryginalnymi dołkami do minigolfa.

CUDA JAK W LOURDES

Lubicie tajemnicze historie, których ludzki rozum nie jest w stanie ogarnąć? Znajdziecie je we Frydku-Místku w **bazylice Nawiedzenia Najświętszej Marii Panny**. To miejsce z XVIII wieku nosi miano Śląskiego Lourdes. Podobnie jak o najświętszym miejscu pielgrzymkowym we Francji, i o nim krążą opowieści o cudownych uzdrowieniach i niewyjaśnionych objawieniach. Czy wierzycie w rzeczy nadprzyrodzone, czy też nie, jedno jest pewne – warto odwiedzić bazylikę, choćby ze względu na jej niezwykły klimat. Po kolejne tajemnicze historie możecie udać się do **kaplicy**

Podwyższenia Krzyża Świętego w Hájku, gdzie znajduje się źródło słynące z cudownego działania.

MUZEUM BESKIDZKIE W ZAMKU WE FRÝDKU

Poznajcie historię Beskidu Morawsko-Śląskiego oraz Pogórza Morawsko-Śląskiego i dowiedzcie się wielu ciekawostek na temat tutejszej przyrody. Muzeum Beskidzkie we Frýdku-Místku mieści się w zamku frydeckim i oferuje kilka stałych ekspozycji. Zamek wybudowano w latach 1327–1339 w stylu gotyckim, nad rzeką Ostrawicą.



strona: <https://www.hradhukvaldy.eu/>



strona: <https://www.aquapark-olesna.cz/>



strona: <https://strona.visitfm.cz/poznejte/predstaveni/kostely/181-bazilika-navstiveni-panny-marie>



strona: <https://www.muzeumbeskyd.com/>

Pole namiotowe Morávka

Region turystyczny:	Beskidy
Dostępny:	sezonowo od maja do końca września
Pojemność:	10 namiotów 100 przyczep kempingowych + kamperów

Pole namiotowe na Morávce oferuje zakwaterowanie w namiotach, kamperach lub przyczepach kempingowych. Pole namiotowe jest ogrodzone i strzeżone przez kierownika kempingu, można w spokoju zostawić żonę z dziećmi na kempingu na całe lato, wrócić do pracy, a wieczorem dołączyć do rodziny w przyczepie, namiocie czy kamperze. Nawet jeśli pada deszcz, nie ma powodu do zmartwień – wi-fi nic nie kosztuje. Pole namiotowe Morávka jest dostępne przez cały sezon letni. Na polu jest prysznic z ciepłą wodą, prysznic zewnętrzny (woda ogrzewana promieniami słonecznymi), zlewozmywaki do mycia naczyń z ciepłą wodą, chemiczna zlewnia do toalet, toaleta damska i męska, oddzielne przyłącza elektryczne. Dla smakoszy mamy zadane miejsce na ognisko z możliwością grillowania. W razie niepogody można się schronić w klubie „KARAVANKA” lub pod pergolą. Dzieci mają do dyspozycji plac zabaw z piaskownicą i huśtawkami, a dla starszych jest boisko do siatkówki lub zadany teren do gry w ping-ponga, piłkarzyki, bilard dla dzieci.



Morávka 228
49°36'11.5"N 18°31'03.4"E

Możliwość płatności kartą:	nie
WiFi:	tak – bez dopłat
WC:	tak
Prysznice:	tak
Woda pitna:	tak
Dostęp do prądu:	tak
Możliwość opróżnienia toalety chemicznej:	tak
Możliwość opróżnienia ścieków:	nie
Restauracja na terenie obiektu lub w najbliższej okolicy:	tak
Sklep spożywczy na terenie obiektu lub w najbliższej okolicy:	tak
Bezbarierowe zaplecze socjalne:	tak
Zwierzęta domowe dozwolone:	tak
Plac zabaw dla dzieci na terenie obiektu lub w najbliższej okolicy:	tak



strona: [https:// www.ccfm.cz](https://www.ccfm.cz)
wersje językowe: CZ



POMYSŁY NA WYCIECZKI

okolice pola namiotowego Morávka



Agroturystyka w Beskidach



Fort Šance



Czantoria Wielka

WIDOK NA KRAJOBRAZ Z SIODŁA

Wybierzcie się do **Szkółki Jeździeckiej Morávka** i nacieszcie oczy widokiem pięknej okolicy z końskiego grzbietu. Szkółka jeździecka oferuje naukę jazdy konnej, a także przejażdżki dla początkujących. Uczy też codziennej pielęgnacji konia i jazdy od pierwszych kroków aż po cwał. Wszystko odbywa się pod okiem doświadczonych instruktorów na przestronnej, piaszczystej ujeżdżalni. Bardziej doświadczeni jeźdźcy mogą skorzystać z oferty toru przeszkód lub przejażdżki na łonie natury.



strona: <https://www.pensionjizdarna.cz/cz/jizdarna/>

HISTORYCZNE FORTYFIKACJE BRONIŁY PRZEŁĘCZY JABŁONKOWSKIEJ

Przenieście się w czasie do XVII wieku, zwiedzając interaktywną ekspozycję unikalnego Ośrodka dla Zwiedzających Fortu Šance w Mostach pod Jabłonkowem. **Šance koło Jabłankowa** to typowy przykład ufortyfikowania obszaru przełęczy górskiej. Sprawdźcie, jak działa armata, muszkiet czy flinta lub też ile waży kula armatnia. Dowiedźcie się, jak robiono proch strzelniczy. Zobaczcie, jak wyglądał fort Velká Šance w 1809 roku. Twierdzę Velká Šance można zwiedzać samodzielnie lub z przewodnikiem.



strona: <https://www.opevneni-sance.cz/>

NAJWYŻSZY SZCZYT ŚLĄSKICH BESKIDÓW

Czantoria Wielka wznosi się na wysokość 995 m n.p.m. i jest najbardziej wysuniętym na północ i najwyższym szczytem Beskidu Śląskiego. Na szczycie grzbietu wybudowano w 2002 roku stalową wieżę widokową o wysokości 29 metrów oraz chatkę z usługami gastronomicznymi. Po pokonaniu 118 stopni wieży można podziwiać wspaniały widok na trzy kraje: Czechy, Polskę i Słowację. Czy znacie legendę związaną z Wielką Czantorią? Chodzi o legendę o śpiących w sercu góry rycerzach, którzy obudzą się, gdy Ślązakom będzie najtrudniej.



strona: <http://cantoryje.cz/>

HISTORIA REGIONU CIESZYŃSKIEGO

Wyruszcie podziwiać piękno Śląska Cieszyńskiego. W Jabłonkowie można odkryć na przykład unikalne **Światowe Muzeum Biblii**. Muzeum w Starym Klasztorze prezentuje Biblię wraz z jej przesłaniem. Można tu zobaczyć setki ciekawych edycji Biblii dla dzieci i dorosłych w dziesiątkach języków i dialektów. W Jabłonkowie można też odwiedzić np. **Archiwum Historii Wojskowości Śląska Cieszyńskiego** i zobaczyć jego stałą ekspozycję dotyczącą II wojny światowej.



strona: <https://www.muzeumbible.cz/>

ZJEDZ JAK „GOROL”

Wybierzcie się na Śląsk Cieszyński i skosztujcie tutejszego tradycyjnego specjału, z którego do dziś czerpią siłę krzepcy „Gorole”. **Placki ziemniaczane** przygotowuje się z tartych ziemniaków, mąki, jaj i soli, a następnie piecze się je bez tłuszczu na rozgrzanej blasze. Znane są głównie w wersji wytrawnej, podawane ze skwarkami i śmietaną. Dzieci jednak wolą placki na słodko, ze śmietaną i cukrem. Placków ziemniaczanych można spróbować na przykład w miejscowości Dolní Lomná.



Autokemping – okolice jeziora Hlučín

Region turystyczny: Śląsk Opawski

Dostępny: lipiec – sierpień

Pojemność: 10 domków 4 łózkami wraz z podstawowym wyposażeniem (lodówka, stół plastikowy, 4 krzesła, półki, szafa)
4 bungalowy z 4 łózkami wraz z podstawowym wyposażeniem (lodówka, stół plastikowy, 4 krzesła, półki, szafa)

Kemping oferuje stanowiska dla namiotów i przyczep kempingowych z dostępem do prądu. Toalety i prysznice są centralne (ciepła woda, odległość 50m – za opłatą). Plaża znajduje się w odległości ok. 150m. Zakwaterowanie w domkach: 10 domków letniskowych z 4 łózkami wraz z podstawowym wyposażeniem (lodówka, stół plastikowy, 4 krzesła, półki, szafka). Zakwaterowanie w bungalowach: 4 bungalowy z 4 łózkami wraz z podstawowym wyposażeniem (lodówka, stół plastikowy, 4 krzesła, półki, szafa). Pościel jest wliczona w cenę. Domki i bungalowy są sprzątane raz w tygodniu. W sezonie otwartych jest łącznie pięć bufetów na terenie obiektu. W pobliżu znajduje się również kilka restauracji.



Celnic 12, Hlučín
49°53'48.818"N 18°10'9.395"E



strona: <https://sak-hlucin.cz/cs/sport-a-relaxace/autocamp/a-434/>
wersje językowe: CZ

Możliwość płatności kartą:	tak
WiFi:	tak – bez dopłat
WC:	tak
Prysznice:	tak
Woda pitna:	tak
Dostęp do prądu:	tak
Możliwość opróżnienia toalety chemicznej:	nie
Możliwość opróżnienia ścieków:	nie
Restauracja na terenie obiektu lub w najbliższej okolicy:	tak
Sklep spożywczy na terenie obiektu lub w najbliższej okolicy:	tak
Bezbarierowe zaplecze socjalne:	tak
Zwierzęta domowe dozwolone:	nie
Plac zabaw dla dzieci na terenie obiektu lub w najbliższej okolicy:	tak



POMYSŁY NA WYCIECZKI

w okolicy jeziora Hlučín



Dziecięce Ranczo



Jezioro Hlučín



Kozmickie Łąki



Obszar czeskosłowackiej fortyfikacji Darkovičky

KONTAKT Z KOŃMI LECZY

Poczujcie atmosferę prawdziwego rancza rodem z dzikiego zachodu.

Na ranczu dla dzieci w Hlučínie najmłodszy mogą spróbować, jak to jest opiekować się koniem, osiodłać go i udać się na przejażdżkę. Opanujcie podstawy jeździectwa lub ćwiczenie umiejętności, które już znasz. Poprzez hipoterapię na ranczu konie pomagają również dzieciom cierpiącym np. na porażenie mózgowie, zaburzenia psychiczne czy schorzenia układu mięśniowo-szkieletowego.



strona: <https://www.detskyranc.cz/>

KĄPIEL W JEZIORZE

Rozkoszujcie się jednym z najpiękniejszych kąpielisk na Morawach Północnych i Śląsku. Obszar jeziora Hlučín znany jest również pod nazwą „Štěrkovna” (pl. żwirownia). Powierzchnia terenu wynosi około 140 hektarów. Dzięki rewitalizacji od 2022 roku jest tu też nowa piaszczysta plaża z zatoczką. W okolicy znajduje się również wiele atrakcji sportowych: pole do mini golfa, korty tenisowe, boiska do siatkówki plażowej czy ścianka wspinaczkowa. W samym jeziorze można spróbować jazdy na nartach wodnych lub windsurfingu.



strona: <https://www.sak-hlucin.cz/cs/sport-a-relaxace/a-335/>

PRZEDNIA ZABAWA W PARKU ROZRYWKI

Pobawcie się z dziećmi w Indian, piratów, paleontologów lub poszukiwaczy złota przy płukaniu złota. W parku **Skalka Family Park** na obrzeżach Ostrawy można wyszaleć się z dziećmi, korzystając z dziesiątek atrakcji! Warto wspomnieć choćby o szlaku indiańskim i wiosce w chmurach, zoo z 27 gatunkami wolno chodzących zwierząt, labiryncie, wodnym świecie czy Hop Arenie z 16 trampolinami.



strona: <https://www.skalkaostrava.cz/uvodni-stranka/>

WDRAPCIE SIĘ NA WIEŻĘ WIDOKOWĄ

Dajcie się oczarować pięknej przyrodzie i zabawcie się w ornitologa. Innym ciekawym miejscem w pobliżu Hlučína, w którym warto się zatrzymać, są **Kozmickie Łąki Ptaków**. Na zrewitalizowanych niedawno łąkach zalewowych można wspiąć się na siedmiometrową wieżę do obserwacji ptaków i podziwiać swobodnie pasące się dzikie konie.



strona: <https://www.kudyznudy.cz/aktivity/kozmicke-ptaci-louky-s-pozorovatelnou>

ZOSTAĆ NA CHWILĘ ŻOŁNIERZEM

Udajcie się na wyprawę śladami fortyfikacji wojskowych wzdłuż granicy polsko-czeskiej. Chodzi o ceniony w Europie przykład systemu fortyfikacyjnego. Po drodze obejrzyjecie nie tylko niewielkie szczyty, ale także **Obszar czeskosłowackiej fortyfikacji Hlučín-Darkovičky**, będący między innymi częścią Technotras – szlaku kraju morawsko-śląskiego przedstawiającego dziedzictwo przemysłowe regionu. Dzięki autentycznemu wyposażeniu macie okazję wczuć się w rolę obrońców twierdzy. Otoczenie można obserwować przy użyciu peryskopów i teleskopów celowniczych.



strona: <http://www.szm.cz/rubrika/41/expozicni-arealy/areal-cs-opevneni-hlucin-darkovicky.html>

Kemping Lučina

Region turystyczny: Beskidy

Dostępny: domki przez cały rok, przyczepy kempingowe i namioty kwiecień–październik

Pojemność: 23 przyczepy kempingowe
100 namiotów

Kemping Lučina oferuje zakwaterowanie w miejscowości Lučina. Kemping znajduje się tuż obok zapory w Žermanicach. Idealnie nadaje się na rodzinne wakacje, które obejmują kąpanie, wędkowanie, relaks, zajęcia sportowe i zwiedzanie. Można zatrzymać się w nowych i nowoczesnie wyposażonych domkach letniskowych, przyczepach kempingowych lub namiotach.



Lučina ev. č. 107
49° 43' 21,10" N 18° 26'
57,82" E

Możliwość płatności kartą:	tak
WiFi:	tak – bez dopłat
WC:	tak
Prysznice:	tak
Woda pitna:	tak
Dostęp do prądu:	tak
Możliwość opróżnienia toalety chemicznej:	tak
Możliwość opróżnienia ścieków:	nie
Restauracja na terenie obiektu lub w najbliższej okolicy:	nie – tylko przekąski
Sklep spożywczy na terenie obiektu lub w najbliższej okolicy:	nie
Bezbarierowe zaplecze socjalne:	tak
Zwierzęta domowe dozwolone:	tak
Plac zabaw dla dzieci na terenie obiektu lub w najbliższej okolicy:	tak



strona: <https://kemplucina.cz>
wersje językowe: CZ



POMYSŁY NA WYCIECZKI w okolicy kempingu Lučina



Drewniany kościółek na Górze Praszywej



Beskidzki krajobraz



Fabryka samochodów Hyundai

A SZCZYT PO SZEŚCIU SZLAKACH

Na **Górze Praszywą w Beskidach** można wybrać się, wybierając spośród sześciu ścieżek dydaktycznych. Ścieżki na koniec zbiegają się w jednym punkcie. Ścieżka przyrodnicza składa się w sumie z 26 tablic, dzięki którym można dowiedzieć się wszystkiego o okolicznej przyrodzie, historii i np. o wypasie owiec. Na szczycie góry można coś przekąsić w tutejszej karczmie i zwiedzić piękny drewniany **kościółek św. Antoniego Padewskiego**. To właśnie dzięki tej budowli z 1640 roku Góra Praszywa stała się popularnym miejscem pielgrzymkowym.



strona: <http://www.chatapasiva.cz/>



strona: <https://www.Beskidportal.cz/cz/objekt/navstevnicke-centrum-pivovaru-radegast>

WYRÓB PIWA KROK PO KROKU

Zarezerwujcie termin na wyjątkową wycieczkę i odkryjcie tajemnice niepowtarzalnego smaku piwa o ponad pięćdziesięcioletniej tradycji! Podczas degustacji w **Browarze Radegast w Nošovicach** odkryjecie, że nawet gorycz może uczynić życie słodkim. Przyjrzyjcie się procesowi produkcji złotego napoju, od ziarna po troskliwe doglądanie gotowego pieniącego się rarytasu, którym będziecie się mogli na koniec wycieczki delektować, podziwiając z wieży widokowej piękny krajobraz Beskidów.

I TAK POWSTAŁ SAMOCHÓD

Przedostańcie się do świata robotów i zajrzyjcie w miejsca, gdzie kawałek stali przekształca się w samochód naszpikowany najnowszą technologią. W trakcie zwiedzania zajrzyjcie za kulisy **fabryki samochodów Hyundai**, jednego z najnowocześniejszych zakładów produkcyjnych w Europie. Cały proces produkcji, od blachy do jazdy próbnej, trwa około 20 godzin. Mimo pomocy robotów, ostateczny montaż samochodu nie może się odbyć bez udziału pracy ręcznej żywego człowieka na najwyższym poziomie. Przyjdźcie zobaczyć, jak budowane jest podwozie i jak powstaje karoseria.



strona: <https://hyundai-motor.cz/prohlidka-arealu/technotrasa/>



strona: <https://www.Beskidportal.cz/cz/ochutnejte-Beskydy/beskydska-pivni-stezka>

UWARZCIE WŁASNE PIWO

Jeśli macie ochotę na złoty trunek, wybierzcie się do Vojkovic koło Frýdka-Místa. Można tu zwiedzić miejscowy **browar Koniček** lub skorzystać na przykład z przejażdżki bryczką. Nadarza się też jedyna w swoim rodzaju okazja, by uwarzyć własne piwo w minibrowarze Koňovárek. Browar jest częścią **Beskidzkiego Szlaku Pivnego**, prowadzącego do podgórszych browarów do pyszne piwo, którego w regionie warzy się już 100 odmian.

SKI areál Bílá

Region turystyczny:	Besкиды
Dostępny:	przez cały rok
Pojemność:	20 przyczep kempingowych

Miejsce na przyczepę kempingową znajduje się na parkingu znajdującym się w bezpośrednim sąsiedztwie kolejki linowej. Stanowi on część ośrodka SKI areál Bílá. Zimą można uprawiać sporty zimowe, latem skorzystać z kolei linowej i ścieżek przyrodniczych wychodzących z górnej stacji. Jesień jest okresem najciekawszym dla grzybiarzy.



Bílá 173, 739 15 Staré Hamry
49°26'34,34"N 18° 27'28,15"E

Możliwość płatności kartą:	nie
WiFi:	tak – bez dopłat
WC:	tak
Prysznice:	nie
Woda pitna:	tak
Dostęp do prądu:	tak
Możliwość opróżnienia toalety chemicznej:	nie
Możliwość opróżnienia ścieków:	tak
Restauracja na terenie obiektu lub w najbliższej okolicy:	tak
Sklep spożywczy na terenie obiektu lub w najbliższej okolicy:	tak
Bezbarierowe zaplecze socjalne:	tak
Zwierzęta domowe dozwolone:	tak
Plac zabaw dla dzieci na terenie obiektu lub w najbliższej okolicy:	tak



strona: <https://www.skibila.cz>
wersje językowe: CZ



POMYSŁY NA WYCIECZKI

w okolicy kempingu Bilá



Pojedyncze szlaki na Biléj



Drewniany kościółek Bilá



Panorama Beskidów

WIAT ZABAWY

Czy wiesz, gdzie można znaleźć **największy letni park dla dzieci** w Czechach? W miejscowości Bilá w samym sercu Beskidów, gdzie miejscowy ośrodek narciarski w miesiącach letnich zamienia się w królestwo niekończącej się zabawy. Z jednej strony terenu znajduje się świetny park rowerowy i trasy zjazdowe dla hulajnóg, z drugiej – świat dziecka. Można też spróbować sił w parku linowym, na torze tubingowym, w gigantycznej piaskownicy oraz w części „świat wodny” ze spiralą Archimedesą, korytami, tamami, młynem i wieloma innymi atrakcjami. Zabawę i emocje



strona: <https://www.skibila.cz/>



strona: <http://otevrenechramy.cz/>

zapewni tutaj Szlak Przemysłowca pełen zadań, niespodzianek i przeszkód.

DREWNIANY KOŚCIÓŁEK

Podczas spaceru przez wieś Bilá natkniemy się na jeden z najbardziej malowniczych drewnianych kościółków w Beskidach. **Kościół św. Fryderyka** został zbudowany w 1874 roku według planu budowniczego Antonina Kybasty. Nic dziwnego, że budynek przywołuje na myśl zabytki z północy. Architekt inspirował się stylem skandynawskim.

ZWIERZYNIEC PRZY DOMKU MYŚLIWSKIM

Warto zwiedzić piękny zameczek, wybudowany w 1906 roku przez arcybiskupa ołomunieckiego jako miejsce odpoczynku i polowań w okolicznych rozległych lasach. **Domki myśliwskie** zbudowano z drewna, a dach pokryto gontem. Do dziś zachował swój oryginalny wygląd. W pobliżu zamczku można również odwiedzić zwierzyniec z dzikami, muflonami, jeleniami, danielami i sarnami.



strona: <https://www.kudyznudy.cz/aktivity/arcibiskupsky-lovecky-zamecek-bila>

ŚMIERDZĄCE ZDROWIE

Udajcie się na przechadzkę zielonym szlakiem z centrum miejscowości Bilá do doliny Velkiej Smradlavy do źródła siarkowego **Smradlava** (pl. Śmierdząca). Nie trzeba się obawiać, że przegapi się źródło, dzięki jego charakterystycznemu zapachowi można rozpoznać je węchem. I spokojnie pić z niego pełnymi łykami. Woda nadaje się do picia, mimo białego nalotu na korycie i fioletowego koloru powodowanego przez zawarte w niej bakterie. Ma nawet działanie lecznicze. Łagodzi dolegliwości żołądkowe i leczy bóle stawów.



strona: <https://www.kudyznudy.cz/aktivity/pramen-smradlava-v-udoli-velke-smradlavy-u-bile>

WIEŻA WIDOKOWA SŮKENICKÁ

Wejdźcie na czterdziestometrową wieżę widokową na przejściu granicznym Bumbálka. Ze szczytu Beskidu Śląsko-Morawskiego. Na wieżę prowadzi łącznie 137 stopni, a zdobi ją nietypowa ośmiokątna platforma.



strona: <https://www.kudyznudy.cz/aktivity/rozhledna-sukenicka-cartak>

Glamping U Rozmařilého námořníka – GURON

Region turystyczny: Jesioniki

Dostępny: od połowy czerwca do połowy września

Pojemność: 2 stanowiska dla kamperów / przyczep kempingowych
2–4 miejsca na namioty

Mały rodzinny glamping znajduje się na brzegu zapory Ślaska Harta u podnóża Jesioników i jest w stanie zaoferować zakwaterowanie dla 30–35 osób. Oprócz 4 wyposażonych namiotów glampingowych do dyspozycji są 2 utwardzone porośnięte trawą stanowiska dla przyczep kempingowych (większe dla kamperów / przyczep kempingowych do 9,5m długości, mniejsze dla samochodów do 7,5m) oraz dwie porośnięte trawą platformy do biwakowania.



792 01 Razová
powiat Bruntál
49° 54' 44,376839999987"N 17° 31'
35,01516"E

Możliwość płatności kartą:	tak
WiFi:	nie
WC:	tak
Prysznice:	tak
Woda pitna:	tak
Dostęp do prądu:	tak
Możliwość opróżnienia toalety chemicznej:	nie
Możliwość opróżnienia ścieków:	tak
Restauracja na terenie obiektu lub w najbliższej okolicy:	tak
Sklep spożywczy na terenie obiektu lub w najbliższej okolicy:	nie
Bezbarierowe zaplecze socjalne:	nie
Zwierzęta domowe dozwolone:	tak – tylko w przyczepach kempingowych
Plac zabaw dla dzieci na terenie obiektu lub w najbliższej okolicy:	tak



strona: <https://guron.cz>
wersje językowe: CZ



Pole namiotowe Leskovec nad Moravicí

Region turystyczny: Jesioniki

Dostępny: od maja do października

Pojemność: 30 przyczep kempingowych
50 namiotów

Chcicie przenoćować w namiocie lub przyczepie kempingowej nieopodal najbardziej malowniczej i największej zapory wodnej w regionie morawsko-śląskim? Szukacie bazy wypadowej, z której można wyruszyć, by poznać rozmaite atrakcje regionu wokół Śląskiej Harty? Zapraszamy do odwiedzenia ogólnodostępnego kempingu Leskovcu nad Moravicą, położonego przy samej wodzie. Oferuje on miejsca dla namiotów i przyczep kempingowych na zagospodarowanym, łagodnie nachylnym trawiastym terenie. Kemping wyposażony jest w zaplecze sanitarne z prysznicami. Pole namiotowe jest bezpośrednio połączone z najczęściej odwiedzaną plażą na Śląskiej Hatrze. Jak w swoim żywiole poczują się tu miłośnicy sportów wodnych i pieszych wycieczek, rodzice z dziećmi oraz pasjonaci wędkarstwa.




Leskovec nad Moravicí č. p. 204
49° 54' 18" N, 17° 33' 55" E

Możliwość płatności kartą:	tak
WiFi:	tak
WC:	tak
Prysznice:	tak
Woda pitna:	tak
Dostęp do prądu:	nie
Możliwość opróżnienia toalety chemicznej:	nie
Możliwość opróżnienia ścieków:	nie
Restauracja na terenie obiektu lub w najbliższej okolicy:	tak
Sklep spożywczy na terenie obiektu lub w najbliższej okolicy:	tak
Bezbarierowe zaplecze socjalne:	tak
Zwierzęta domowe dozwolone:	tak
Plac zabaw dla dzieci na terenie obiektu lub w najbliższej okolicy:	nie



wersje językowe: CZ



POMYSŁY NA WYCIECZKI

w okolicy
Glampingu
U rozmařilého
námořníka Guron
i Leskovca nad
Moravicę



Śląska Harta



Velký Roudný



Strumień lavy

WIDOKI Z WULKANU

Wybierzcie się na szlak turystyczny w kierunku **Velký Roudný**. Szlak prowadzi z parkingu przy kościele we wsi Roudno. Stara historyczna droga wiję się aż na sam szczyt stratowulkanu, gdzie znajduje się drewniana wieża widokowa i kaplica. Po drodze można odpocząć na drewnianych ławach, podziwiając urozmaicony krajobraz, a także kontemplując widoki na zbiornik wodny Śląska Harta. Na granicy lasu ścieżka zmienia się w szlak turystyczny prowadzący do pomnika ofiar I wojny światowej. Po poszczególnych przystankach Drogi Krzyżowej kończy się na samym szczycie wzgórza ze wspianymi widokami na okolicę.



<https://www.kudyznudy.cz/aktivity/rozhledna-velky-roudny-v-jesenikach>

REJS PROMEM ELEKTRYCZNYM TAKŻE Z ROWEREM

Warto wybrać się na rekreacyjną wycieczkę rowerową o długości około 40 kilometrów wokół najmłodszej zapory wodnej w Czechach. Podczas wycieczki po zaprze wodnej **Śląska Harta** można w każdej chwili zrelaksować się i odświeżyć kąpielą. Wycieczka rowerowa startuje z miejscowości Razová, skąd prowadzi trasa rowerowa nr 6162. Po chwili szlak oddziela się od szosy i prowadzi po łąkach z pięknymi widokami na przeciwległy brzeg. Nie przegapcie kościółka, który jako jedyny ocalał z zatopionej wsi Karlovec. Wycieczkę można urozmaicić rejsem widokowym



strona: <https://elektrolodharta.cz/>

promem elektrycznym Harta, na którym zmieszczą się również rowery.

POMNIKI PRZYRODY

Na całym obszarze wokół Śląskiej Harty kryją się pomniki przyrody, będące śladami po dawnej działalności wulkanicznej. Odkryjcie na przykład **Wulkan Wenus**, dzisiaj wygasły czwartorzędowy wulkan wznoszący się nad wsią Mezina, na południe od miejscowości Bruntál. Na jego szczycie znajduje się płaski krater oraz kraterki boczne z jaskiniami lawowymi. O aktywności wulkanicznej przypomina tu wciąż gleba w kolorze czerwieni i brązu.



strona: <https://www.kudyznudy.cz/aktuality/vydejte-se-sopecnou-krajinou-kolem-bruntalu>

ORYGINALNY MATERIAŁ BUDOWLANY

Można tu również podziwiać pobliski pomnik przyrody, **Strumień lavy koło Meziny**, który uformował tzw. kamienne organy. Zbadajcie również **Razovski tuf wulkaniczny**, powstały z materiału wulkanicznego. Zaskoczy Was romantyczny klimat kamieniołomu. Tuf wulkaniczny wydobywano tu od XIV wieku jako materiał budowlany. Wykorzystano go między innymi przy budowie arkad zamku Bruntál, a w miejscowości Razová można go znaleźć niemalże na każdym kroku.

ZABYTEK TECHNIKI

Wybierzcie się obejrzeć również zachowany **piec do wypalania wapienia**. Znajduje się on około dwóch kilometrów od miejscowości Razová i został zbudowany w 1912 roku z surowego kamienia z kamieniołomów. Wapień wydobywano na tym terenie prawdopodobnie od wieków i używano go do celów budowlanych, a także do wybielania bielizny. Wapień służył również jako surowiec w hucie w pobliskiej miejscowości Roudno. W 2001 roku piec został wyremontowany przez klub Za starý Bruntál (pl. na rzecz Starego Bruntála) i udostępniony do zwiedzania.



strona: <https://www.razova.cz/obec/zajimavosti-v-obci/vapenna-pec/>

Kemping Kopřivná

Region turystyczny: Jesioniki

Dostępny: sezonowo, w czasie gdy funkcjonuje BIKEPARK/SKIAREÁL

Pojemność: 8 kamperów / przyczep kempingowych
20 miejsc na namioty

Kemping Kopřivná jest częścią ośrodka Kopřivná pod Pradědem. Zakwaterowanie jest możliwe we własnych namiotach lub przyczepach kempingowych albo w hotelu górskim Kopřivná. Ośrodek działa latem jako park rowerowy, a zimą jako ośrodek narciarski. Dysponuje nowoczesną sześciuosobową kolejką linową, która działa również w okresie letnim. W ośrodku można skorzystać z restauracji hotelowej, wellness z masażami, boiska do siatkówki plażowej, zaplecza dla dzieci – trampoliny, ścianka wspinaczkowa, zjeżdźalnie, a także z oferty gastronomicznej na terenie parku rowerowego, wypożyczalni i serwisu rowerów, rowerów elektrycznych lub trójkołowych oraz usług BIKE SCHOOL KOPŘIVNÁ.



Malá Morávka 122
793 36 Malá Morávka
50.0342711N, 17.3085767E

Możliwość płatności kartą:	tak
WiFi:	tak – bez dopłat
WC:	tak
Prysznice:	tak
Woda pitna:	tak
Dostęp do prądu:	tak
Możliwość opróżnienia toalety chemicznej:	nie
Możliwość opróżnienia ścieków:	nie
Restauracja na terenie obiektu lub w najbliższej okolicy:	tak
Sklep spożywczy na terenie obiektu lub w najbliższej okolicy:	nie
Bezbarierowe zaplecze socjalne:	nie
Zwierzęta domowe dozwolone:	tak
Plac zabaw dla dzieci na terenie obiektu lub w najbliższej okolicy:	tak



strona: <https://www.koprivna.cz>
wersje językowe: CZ, PL, DE, EN



Autokemping Klíč

Region turystyczny:	Jesioniki
Dostępny:	przez cały rok
Pojemność:	5 domków 20 przyczep kempingowych 20 kamperów 10 namiotów

Kemping u podnóża Jesioników z prywatnym kąpieliskiem. Oferuje zakwaterowanie w domkach letniskowych oraz miejsca parkingowe dla kamperów i przyczep kempingowych w pięknej okolicy Jesioników w miejscowości Vrbno pod Pradědem. Kompleks położony jest w spokojnej okolicy, blisko centrum. Jest on ogrodzony, zadbane i porośnięty trawą. W okolicy znajduje się niedawno zrewitalizowane jezioro. Jedna strona kempingu graniczy z rzeką Opawą.



Zlatohorská 99
Vrbno pod Pradědem
50° 7' 20,142"N 17° 23' 4,381"E

Możliwość płatności kartą:	nie
WiFi:	tak – bez dopłat
WC:	tak
Prysznice:	tak
Woda pitna:	tak
Dostęp do prądu:	tak
Możliwość opróżnienia toalety chemicznej:	tak
Możliwość opróżnienia ścieków:	tak
Restauracja na terenie obiektu lub w najbliższej okolicy:	tak
Sklep spożywczy na terenie obiektu lub w najbliższej okolicy:	tak
Bezbarierowe zaplecze socjalne:	nie
Zwierzęta domowe dozwolone:	tak
Plac zabaw dla dzieci na terenie obiektu lub w najbliższej okolicy:	tak



strona: <https://autokemp-klic.cz>
wersje językowe: CZ



Autokemping Dolina Ludvíkov

Region turystyczny:	Jesioniki
Dostępny:	od maja do września
Pojemność:	40 przyczep kempingowych 80 namiotów

Autokemping „DOLINA” znajduje się na terenie chronionego parku krajobrazowego Wysokiego Jesionika w malowniczej dolinie rzeki Białej Opawy, między miastem Vrbno pod Pradědem a miejscowością Ludvíkov (560 m n.p.m.). Obszar ten nazywany jest „Bramą do Jesioników” i, jak sama nazwa wskazuje, można stąd wybrać się na różne wycieczki po okolicy.



Ludvíkov
50°07'14" N 17°21'25" E



Możliwość płatności kartą:	nie
WiFi:	tak – bez dopłat
WC:	tak
Prysznice:	tak
Woda pitna:	tak
Dostęp do prądu:	tak
Możliwość opróżnienia toalety chemicznej:	tak
Możliwość opróżnienia ścieków:	nie
Restauracja na terenie obiektu lub w najbliższej okolicy:	nie
Sklep spożywczy na terenie obiektu lub w najbliższej okolicy:	tak
Bezbarierowe zaplecze socjalne:	tak
Zwierzęta domowe dozwolone:	tak
Plac zabaw dla dzieci na terenie obiektu lub w najbliższej okolicy:	tak



strona: <https://www.autokemp-vrbno.cz/>
wersje językowe: CZ



POMYSŁY NA WYCIECZKI

w okolicy
kempingu Dolina
Ludvíkov, kempingu
Klíč Vrbno pod
Pradědem
i kempingu
Kopřivná



Uzdrowisko górskie Karlova Studánka

ZŁUDZENIA W GÓRACH

Rozejrzyjcie się po okolicy z najwyższej góry na Morawach. Pradžiad jest również najwyższym szczytem Wysokiego i Niskiego Jesionika. Na szczycie góry na wysokości 1492 metrów stoi nadajnik telewizyjny z restauracją i wieżą widokową. Górna platforma nadajnika jest również najwyższym punktem w Czechach. Z punktu widokowego o wysokości 80 metrów widać Łysą Górę, Śnieżkę i Radhošť. Na Pradžiada prowadzi kilka szlaków turystycznych i rowerowych. Chyba najbardziej znana trasa zaczyna się na przełęczy górskiej **Hvězda** nad **uzdrowiskiem Karlova Studánka**. Korzystając z wolnego



strona: <https://www.kudyznudy.cz/aktivity/pohled-z-pradedu>

czasu, zwiedźcie tę piękną malowniczą miejscowość, która może poszczycić się najczystszy powietrzem w bliższej i dalszej okolicy. Jeżeli zatrzymacie się w Domu Śląskim, od razu przypomni się Wam scena z filmu „Z tobą bawi mnie świat”. To tutaj kręcono niektóre ujęcia czeskiej komedii stulecia.

DO WODOSPADÓW BIAŁEJ OPAWY

Nacieszcie się piękną nieskażoną przyrodą. Wybierzcie się na wycieczkę po **ścieżce edukacyjnej Bilá Opava** i odkryjcie najpiękniejszy górski potok w Jesionikach. Na sześciokilometrowej trasie czekają mosty, drewniane drabinki i kładki. Ścieżka edukacyjna pod Pradědem prowadzi wzdłuż dzikiego potoku, który tworzy kaskady i wodospady. Największy z nich ma prawie 8 metrów




Dolina Białej Opawy

długości! Szlak przejdą nawet dzieci, o ile są przyzwyczajone do dochodzenia, a pomoże w tym perspektywa knedli z jagodami w jednym z turystycznych schronisk na końcu, dzięki czemu nogi same je poniosą. Trasę można też wydłużyć, robiąc na przykład dodatkową pętlę o długości około 12 kilometrów. Wycieczkę należy rozpocząć w miejscowości Karlova Studánka, skąd żółtym lub niebieskim szlakiem dojdziemy do skrzyżowania Nad Wodospadami Białej Opawy, a następnie kierując się pod Ovčárnu znów dojdziemy do Karlovej Studánki.



strona: <https://www.jeseniky.cz/cz/vylety/k1208-turistika/>



Trasy Kopřivná

PŁUKANIE ZŁOTA JAK NA DZIKIM ZACHODZIE

Dajcie się oczarować pięknem przyrody regionu Zlatohorsko. **Zlaté Hory** powstały jako osada górnicza na złożach złota i czasy, kiedy panowała tu gorączka złota, przybliży zwiedzającym kansen i ścieżka edukacyjna. Wejdźcie na **Biskupski kopiec** z wieżą widokową, będącą najstarszym kamiennym punktem widokowym w Jesionikach. Nad miejscowością Zlaté Hory odkryjecie też piękne miejsce pielgrzymkowe. Kamień węgielny pod nowy **kościół Matki Bożej Wspomożycielki** poświęcił w Welehradzie papież Jan Paweł II. Nieopodal świątyni można spokojnie napić się



strona: <https://www.kudyznudy.cz/aktivity/za-zlatou-horeckou-do-zlatych-hor>

wody z uzdrawiającej studni i porozmyślać, spacerując wzdłuż drogi krzyżowej. W okolicy znajduje się też pensjonat Rejvíz, a przy nim zaczyna się szlak do **Wielkiego Stawu Mchowego** w środku torfowiska.

ZDROWY PRZYPLÝW ADRENALINY

Park rowerowy Kopřivná w miejscowości Malé Morávce oferuje łącznie 12 kilometrów różnych tras. Tutejsze trasy Family można bez problemu pokonać nawet z dziećmi. Warto też wybrać się na nie na górskich hulajnogach lub rowerach trójkołowych, które można wypożyczyć na miejscu. Dla młodych bikerów przygotowano Funtrail z profilowanymi zakrętami. A jeśli jesteś doświadczonym bikerem, wypróbuj Downhill, gdzie zmierzysz się z wymagającym terenem pełnym korzeni, przeszkód i podjazdów do skoków.

Kemping Osoblaha

Region turystyczny: Jesioniki

Dostępny: od maja do września

Pojemność: domki letniskowe – 42 miejsc
namioty – 50 miejsc
przyczepy kempingowe – 4 miejsca

Kemping Osoblaha położony jest w miejscowości Osoblaha, tuż przy terenach sportowo-rekreacyjnych miejscowego parku. Na terenie kempingu znajdują się domki cztero- i pięcioosobowe, budynek z zapleczem sanitarnym i kuchnią, miejsce na namioty i przyczepy kempingowe. Na terenie rekreacyjnym można korzystać z miejscowych obiektów sportowych, takich jak korty ziemne, boisko do piłki nożnej, basen z bufetem, staw rybny, tor do jazdy na rolkach itp.



Nádražní park Osoblaha 184
793 99 Osoblaha
50°16'19"N 17°43'6"E



Możliwość płatności kartą:	nie
WiFi:	tak – dopłata
WC:	tak
Prysznice:	tak
Woda pitna:	tak
Dostęp do prądu:	tak
Możliwość opróżnienia toalety chemicznej:	tak
Możliwość opróżnienia ścieków:	tak
Restauracja na terenie obiektu lub w najbliższej okolicy:	tak
Sklep spożywczy na terenie obiektu lub w najbliższej okolicy:	tak
Bezbarierowe zaplecze socjalne:	tak
Zwierzęta domowe dozwolone:	tak
Plac zabaw dla dzieci na terenie obiektu lub w najbliższej okolicy:	tak



strona: <https://osoblaha.cz/kultura-a-sport/turistika-ubytovani>
wersje językowe: CZ



Areał wypoczynkowy Bohušov

Region turystyczny:	Jesioniki
Dostępny:	od kwietnia do października
Pojemność:	20 domków 20 namiotów (tylko w ramach wynajmu domków)

Miejscowość Bohušov położona jest w środkowej części regionu Osoblaha, w dolinie rzeki Osoblaha i liczy 400 mieszkańców. Teren rekreacyjny składa się z 20 domków i pensjonatu. Na terenie obiektu znajduje się boisko wielofunkcyjne (tenis, siatkówka nożna, piłka ręczna), boisko do piłki nożnej, boisko do siatkówki plażowej.




Bohušov 115
793 99 Bohušov
50°14'16.2"N 17°42'24"E



Możliwość płatności kartą:	nie
WiFi:	tak
WC:	tak
Prysznice:	tak
Woda pitna:	tak
Dostęp do prądu:	nie
Możliwość opróżnienia toalety chemicznej:	nie
Możliwość opróżnienia ścieków:	nie
Restauracja na terenie obiektu lub w najbliższej okolicy:	tak
Sklep spożywczy na terenie obiektu lub w najbliższej okolicy:	tak
Bezbarierowe zaplecze socjalne:	częściowo – 3 domki letniskowe
Zwierzęta domowe dozwolone:	tak
Plac zabaw dla dzieci na terenie obiektu lub w najbliższej okolicy:	tak



strona: [https://bohusov.cz/
chatky-a-kemp/](https://bohusov.cz/chatky-a-kemp/)
wersje językowe: CZ



POMYSŁY NA WYCIECZKI w okolicy kempingu Osoblaha i Bohušov



Kolejka wąskotorowa regionu Osoblaha



Cmentarz żydowski Osoblaha



Zamek Slezské Rudoltice

PODRÓŻOWANIE Z PARĄ

Zabierzcie dzieci na wycieczkę do zapomnianego regionu **Osoblažsko**. Ale nie byle jak! przejedźcie się wyjątkowym pociągiem parowym po najbardziej krętej trasie **kolejki wąskotorowej** w Czechach! Także dlatego tor jest częścią Technotrasy, łączącej unikalne zabytki techniki w regionie. Podczas przejażdżki pociągiem parowym spotkacie najprawdziwszego konduktora, zawiadowcę stacji, a może nawet legendarnego zbójnika Hotzenplotza, którego przezwisko wywodzi się z niemieckiej nazwy Osoblaha. Osoblažka to jedyna w swoim rodzaju trasa kolejowa, po której pierwszy pociąg wyruszył w 1898 roku!



strona: <http://www.osoblazsko.com/>

HISTORIA W NA WYCIĄgniĘCIĘ RĘKI

W Osobladze znajduje się jeden z **najstarszych cmentarzy żydowskich w Czechach**. Zachowało się tu ponad 300 nagrobków, a sam kirkut istniał już podobno w XIV wieku. Ludność żydowska zaczęła opuszczać miasto jeszcze przed II wojną światową. Do zabytku kultury doprowadzi z dworca kolejowego czerwony szlak turystyczny. Ścieżka wzdłuż murów miejskich to okazja do przyjemnego spaceru nawet w upalne lato. Ale jeżeli chcecie jeszcze bardziej się ochłodzić, można wybrać się na pływalnię w miejscowości Osoblaha. Więcej o historii regionu można dowiedzieć się w Muzeum Osoblaha.



strona: <https://www.kudyznudy.cz/aktivity/zidovsky-hrbityov-v-osoblaze>

ŚLĄSKI WERSAL

Czy wiecie, co łączy zamek w **Śląskich Rudolticach** z francuskim Wersalem? Na pierwszy rzut oka jest to podobieństwo. Ale nie miejcie wątpliwości, że dwór w Rudolticach ma do opowiedzenia równie niezwykle legendy i historie, jakimi chętnie pochwaliby się sam Król Słońce w Wersalu. Pałac zyskał na znaczeniu w pierwszej połowie XVIII wieku dzięki hrabiemu Albertowi Hodicowi. Postanowił on, że z siedziby tej zrobi miejsce ściągające śmietankę towarzyską całej Europy. Dzięki pieniądзом żony rozpoczął przebudowę w stylu rezydencji królów



strona: <https://www.zamekslezskerudoltice.cz/>

francuskich, a szczególnie upodobał sobie ogrody, które odegrały w jego planach dużą rolę. Drugi Wersal wkrótce zyskał reputację centrum rozrywki. Ale imponujące uroczystości i wystawny styl życia ostatecznie doprowadziły Alberta do bankructwa. Stracił pałac i resztę życia spędził w odosobnieniu. Zakończyła się najświetniejsza epoka w dziejach pałacu.

RUINY FULŠTEJN

Poczujcie romantyczną atmosferę w ruinach **zamku Fulštajn** koło Bohušova. Wznoszący się na wzgórzu zamek został zbudowany prawdopodobnie

w połowie XIII wieku przez Herborta z Fulm i stał tam do wojny trzydziestoletniej, kiedy to zniszczyło go wojsko. Zamek nigdy nie został odrestaurowany, a ruiny są wolno dostępne dla wszystkich turystów.

ŚREDNIOWIECZNE FRESKI

Wybierzcie się również do pobliskiej wsi Hrozová i odkrycie prawdziwą perełkę. W miejscowym kościele św. Michała Archanioła można podziwiać zachowane i odsłonięte średniowieczne freski z XIII wieku. Są one unikalne w skali całej Europy Środkowej!



strona: <https://www.kudyznudy.cz/aktivity/kostel-sv-michaela-archandela-v-hrozove-se-stredo>

Spálovský mlýn – teren rekreacyjny otoczony przyrodą

Region turystyczny:	Dorzecze Odry
Dostępny:	przez cały rok
Pojemność:	5 przyczepy kempingowe 30 namiotów

Spálovský mlýn położony jest w pięknej okolicy Wzgórz Odrzańskich, tuż nad rzeką Odrou. Od ponad 50 lat miejsce to udostępnia obiekty na obozy letnie oraz inne formy wypoczynku grupowego i indywidualnego. Ośrodek dysponuje obecnie łącznie 120 miejscami noclegowymi w budynku i w czteroosobowych domkach letniskowych. Odwiedzający mogą korzystać z nowego wielofunkcyjnego boiska ze sztuczną nawierzchnią, dużego boiska z murawą, pola namiotowego i wielu innych elementów infrastruktury na prywatnym terenie o powierzchni 30 000m². Dzięki temu Spálovský mlýn to także idealne miejsce na organizację wesel, uroczystości czy imprez szkolnych



Spálov 123, 742 37 Spálov
49° 43' 15,40" N 17° 43'
40,52" E



Możliwość płatności kartą:	tak
WiFi:	nie
WC:	tak
Prysznice:	tak
Woda pitna:	tak
Dostęp do prądu:	nie
Możliwość opróżnienia toalety chemicznej:	nie
Możliwość opróżnienia ścieków:	nie
Restauracja na terenie obiektu lub w najbliższej okolicy:	tak
Sklep spożywczy na terenie obiektu lub w najbliższej okolicy:	nie
Bezbarierowe zaplecze socjalne:	tak
Zwierzęta domowe dozwolone:	tak
Plac zabaw dla dzieci na terenie obiektu lub w najbliższej okolicy:	tak



strona: <https://spalovskymlyn.cz>
wersje językowe: CZ



POMYSŁY NA WYCIECZKI

w okolicy Spálovského mlýna



Matka Boska w Skale

MATKA BOSKA W SKALE

Udajcie się do doliny w pobliżu miasta Spálov. Nad Odrou, która symbolicznie dzieli Morawy i Śląsk, znajdziemy piękne miejsce pielgrzymkowe. Przy źródle wody pitnej, które wypływa bezpośrednio ze skały, można przez chwilę pokontemplować przy kamiennym ołtarzu i figurze Matki Boskiej. Legenda głosi, że w czasie wojen szwedzkich cudownie ozdrowiał tu śmiertelnie ranny żołnierz.



strona: <https://www.poodri.com/cirkevni-turistika/panna-maria-ve-skale/>



strona: <https://www.krajnabridlice.cz/>

PRZEJDŹCIE SIĘ SREBRNYM SZLAKIEM

Wybierzcie się na ścieżkę edukacyjną o poetyckiej nazwie – **Srebrny Szlak**. Trasa nawiązuje do historii wydobycia rud srebra w okolicach Bramy Morawskiej. Ścieżka edukacyjna ma długość około 10 kilometrów i składa się łącznie z 16 przystanków. Poprowadzi skrajem lasów, terenów podmokłych i stawów i da też możliwość podziwiania widoku na miasto Odry. Tablice na trasie informują o faunie i florze, a także o historii osady Odry.



Oryginalne ścieżki rowerowe w Dorzeczcu Odry

W MŁYNIE, GDZIE KRÓL RZĄDZI

W unikatowym **Młynie Wodnym Wesselsky**, z rodzinną tradycją sięgającą XVI wieku, można nauczyć się powozić bryczką młynarza, skosztować pysznej wiśniowej czekolady, a nawet przenocować. Młynarz Król (pl. król), opowie ciekawostki młynarskiego rzemiosła. Zdradzi tajemnicę, dlaczego młynarze stanowili podstawę inteligencji technicznej narodu. A jeśli zechcecie trochę odpocząć, dostaniecie kosz piknikowy i możecie relaksować się na łące za młynem, gdzie pachną dziesiątki gatunków łąkowych ziół.



strona: <https://technotrasa.cz/musite-zazit/kdyz-zivly-slouzi-a-pomahaji/vodni-mlyn-wesselsky>



Wiatraki w Dorzeczcu Odry

HOLANDIA MORAWSKA

Czy wiecie, że na Morawach Północnych i Śląsku było około 700 wiatraków? W przeszłości miejscowi potrafili w maksymalny możliwy sposób wykorzystać siłę wiatru. Poznajcie najmniejszy w kraju wiatrak typu holenderskiego. W 1929 r. František Baler zbudował koło Spálova wiatrak niezwykle zbliżony do tych z bezkresnych holenderskich równin. Świecący bielą młyn działał zaledwie kilka lat, do 1938 roku. Jeśli chcecie zobaczyć maleńki **Młyn Balera** także od środka, odbierzcie klucze w Urzędzie Gminy Spálov.



strona: <https://technotrasa.cz/musite-zazit/kdyz-zivly-slouzi-a-pomahaji/homepage/highlights/vetraky-na-bilovecku>



DO MIEJSCA NARODZIN ZAŁOŻYCIELA GENETYKI

Wyruszcie trasą rowerową nr 503. Ze Starego Jiczyna w kierunku Jesenika nad Odrou do Vrážnego można przejechać się po niedawno otwartej ścieżce rowerowej z malowidłami przedstawiającymi hasła słownika gwary morawsko-śląskiej. W miejscowości Vrážné skręćcie w stronę Hynčic – miejsca urodzenia twórcy genetyki Johanna Gregora Mendla. Słynny przyrodnik demonstrował prawa genetyki, eksperymentując z krzyżowaniem groszku. Dzięki wystawie w miejscu urodzenia uczonego dowiedziecie się wielu ciekawych faktów z jego życia.



strona: <https://www.mendel-rodnymendel.cz/>

Autokemping Fulnek

Region turystyczny:	Dorzecze Odry
Dostępny:	sezon letni
Pojemność:	10 przyczep kempingowych 20 namiotów

Ośrodek agroturystyczny położony jest w pięknej i spokojnej okolicy Wzgórz Odrzańskich w pobliżu miejscowości Fulnek. Jest to były teren kempingu. Można zatrzymać się w jednym z dwudziestu sześciu czteroosobowych lub dwuosobowych domków ze wspólnymi łazienkami i prysznicami. Dostępne są również 3 apartamenty o łącznej pojemności 22 łóżek, przeznaczone szczególnie dla większych grup i rodzin z dziećmi. Apartamenty mają kabiny prysznicowe, zaplecze sanitarne oraz wyposażony aneks kuchenny. Goście przyjeżdżający z przyczepą kempingową mają możliwość podłączenia się do zewnętrznych źródeł wody i prądu. W skład kompleksu wchodzi również pub serwujący napoje z kija, jadalnia dla gości oraz budynek ze świetlicą, pralnią, sanitariatami, prysznicami z ciepłą wodą i toaletami.



Jerlochovice 115
742 45 Fulnek
49° 42' 32.24" N, 17° 52' 34.72" E

Możliwość płatności kartą:	nie
WiFi:	tak – bez dopłat
WC:	tak
Prysznice:	tak
Woda pitna:	tak
Dostęp do prądu:	tak
Możliwość opróżnienia toalety chemicznej:	nie
Możliwość opróżnienia ścieków:	nie
Restauracja na terenie obiektu lub w najbliższej okolicy:	tak
Sklep spożywczy na terenie obiektu lub w najbliższej okolicy:	tak
Bezbarierowe zaplecze socjalne:	tak
Zwierzęta domowe dozwolone:	tak
Plac zabaw dla dzieci na terenie obiektu lub w najbliższej okolicy:	tak



strona: www.autokempfulnek.cz
wersje językowe: CZ



POMYSŁY NA WYCIECZKI

w okolicy autokempingu Fulnek



Fulnek



Młyn w Bartošovicach



Zabytki techniki w Dorzeczu Odry

MIASTO FULNEK

Czy wiecie, gdzie urodził się światowej sławy pedagog lub najbardziej utytułowana współczesna czeska tenisistka? Tak: Jana Ámosa Komenského i Petřu Kvitovą łączy Fulnek. To historyczne miasto, jeden z największych klejnotów epoki baroku, założono w 1293 roku. **Fulnek** stanowił część kupieckiego szlaku bursztynowego, który łączył kraje nadbałtyckie z ziemiami leżącymi nad brzegiem Morza Śródziemnego. Nad miastem dominują zamek Fulnek na wzgórzu i barokowy kościół stojący na miejscu średniowiecznego kościoła.



strona: <https://www.poodri.com/pamatky-umeni-kultura/sin-slavy-petry-kvitove/>



strona: <https://www.poodri.com/cirkevni-turistika/barokni-fulnek/>

KOŚCIÓŁ ŚWIĘTEJ TRÓJCY

Jeden z najpiękniejszych barokowych kościołów na Morawach, **kościół Świętej Trójcy** w Fulneku, został zbudowany w połowie XVIII wieku przez zakon księży augustianów. Kościół jest wyjątkowy ze względu na unikalną dekorację freskową, przedstawiającą między innymi tzw. Biblię pauperum czyli obrazkową Biblię ubogich. Kościół ma jako jedyny w kraju morawsko-śląskim zachowany gotycki krużganek. **To prawdziwy unikat sztuki średniowiecznej**, który można dziś podziwiać w formie niemal **niezmienionej od początku XV wieku**.

HEIPARK TOŠOVICE

Jeden z lokalnych patriotów tak właśnie spełnił niegdyś swoje marzenie. „Postawił” sztuczną skocznnię na Wzgórzach Odrzańskich. Zimą uprawia się tu narciarstwo, a latem miejsce ożywa wraz z podekscytowanymi rodzinami na torze bobslejowym, trasie do tubingu, trampolinach, parku linowym, gigantycznych zjeżdżalniach, polu golfowym, bikeparku czy strzelnicy do strzelania z łuku. Kiedy już wszystkiego spróbujecie, skoczcie odświeżyć się w tutajszym kąpielisku!



strona: <https://www.heipark.cz/>

MŁYN W BARTOŠOVICACH

Niemal bajkowy **młyn wodny znajdziecie w Bartošovicach**, tuż przy dawnej granicy Moraw i Śląska. I to nie były jakie! Nie dość, że ma on własną małą elektrownię wodną, ale ma nawet w pełni sprawne urządzenia młyńskie. Można go zobaczyć (i usłyszeć!) przy pracy dzięki specjalnej wizycie „Ożywiony młyn” (pl. Ożywiony młyn), podczas której dowiecie się, czy n powieźdzą, czy naprawdę „masz coś w rękawie”.



strona: <https://www.bartosovickymlyn.cz/>

STACJA RATOWNICZA BARTOŠOVICE I DOM PRZYRODNICZY DORZECZA ODRY

Miejsce, w którym cała rodzina może zyskać wiele informacji na temat Dorzecza Odry. Wewnętrzna ekspozycja poświęconą lokalnemu krajobrazowi uzupełnia wykład przewodnika, za to w części ogrodowej znajduje się sporo elementów interaktywnych. Z przewodnikiem można też udać się na wystawę na zewnątrz z ponad 30 gatunkami zwierząt, zwłaszcza ptaków, które są tu pod stałą opieką, ponieważ nie można ich wypuścić na wolność.



strona: <https://www.dumprrody.cz/dum-prrody-poodri/>

Autokemping Budišov nad Budišovkou

Region turystyczny:	Śląsk Opawski
Dostępny:	od 15 maja do 15 września
Pojemność:	15 przyczep kempingowych 50 namiotów

Kemping jest odpowiedni dla rodzin z dziećmi, miłośników przyrody, grzybiarzy i amatorów jazdy na rowerze. Oferuje cichą i czystą przestrzeń do odpoczynku i relaksu. Można zatrzymać się we własnej przyczepie kempingowej lub namiocie, dostępne są też domki, apartament i hostel. Kemping ma wyjątkowo bogatą ofertę rekreacyjną (boisko ze sztuczną trawą, plac zabaw, mini golf, disc golf, rosyjskie kręgle, ognisko, rowery elektryczne itd.). Na terenie kempingu znajduje się restauracja z barem i tarasem.



Nábřeží 688
747 87 Budišov nad Budišovkou
49.7908058N, 17.6367206E



Możliwość płatności kartą:	nie
WiFi:	tak – bez dopłat
WC:	tak
Prysznice:	tak
Woda pitna:	tak
Dostęp do prądu:	tak
Możliwość opróżnienia toalety chemicznej:	tak
Możliwość opróżnienia ścieków:	tak
Restauracja na terenie obiektu lub w najbliższej okolicy:	tak
Sklep spożywczy na terenie obiektu lub w najbliższej okolicy:	nie
Bezbarierowe zaplecze socjalne:	nie
Zwierzęta domowe dozwolone:	tak
Plac zabaw dla dzieci na terenie obiektu lub w najbliższej okolicy:	tak



strona: www.autokemp.budisov.cz
wersje językowe: CZ



Autokemping Podhradí

Region turystyczny: Śląsk Opawski

Dostępny: od maja do września

Pojemność: 10 przyczep kempingowych
80 namiotów

Kemping Podhradí w dolinie rzeki Morawicy, która przepływa przez niego, oferuje zakwaterowanie w nowo wyremontowanych domkach, namiotach lub przyczepach kempingowych. Kemping ma własną restaurację serwującą doskonałą czeską kuchnię w porach od śniadania do kolacji. Do wynajęcia są łodzie, rowery wodne, paddleboardy itp.



Vitkov-Podhradí,
749 01 Vitkov
49°48'38.38"N, 17°45'16.46"E

Możliwość płatności kartą:	nie
WiFi:	tak – bez dopłat
WC:	tak
Prysznice:	tak
Woda pitna:	tak
Dostęp do prądu:	tak
Możliwość opróżnienia toalety chemicznej:	tak
Możliwość opróżnienia ścieków:	tak
Restauracja na terenie obiektu lub w najbliższej okolicy:	tak
Sklep spożywczy na terenie obiektu lub w najbliższej okolicy:	tak
Bezbarierowe zaplecze socjalne:	tak
Zwierzęta domowe dozwolone:	tak
Plac zabaw dla dzieci na terenie obiektu lub w najbliższej okolicy:	tak



strona: www.autokempingpodhradi.cz
wersje językowe: CZ, EN, PL, DE



POMYSŁY NA WYCIECZKI

w okolicy Budišova nad Budišovkou i Vítkova



Muzeum łupków



Wieża widokowa Halaška



Zamek Kunin



Krużberk

TAJEMNICZY REGION ŁUPKÓW

Wyruszcie w drogę śladami wydobywania łupków przez tajemniczy krajobraz zaginionych wyrobisk, hałd łupków i jezior w zalanych wyrobiskach górniczych. Jeżeli dobrze się przyjrzyjecie, może nawet odkryjecie skamieniałości zwierząt i roślin. **Szlak łupkowy** o łącznej długości około 50 kilometrów przebiega przez okolice miast Budišov nad Budišovkou, Svatoňovice i Čermná na Šlasku. Sami wybierzcie, którą z 6 tras ruszyć i czy pokonać ją pieszo, czy na rowerze. Wszystkie połączone

są ze sobą wyraźnie oznaczonymi ścieżkami wyposażonymi w tablice informacyjne. Udając się w poszukiwaniu czarnego skarbu, którym pokryto nawet dach Teatru Narodowego, nie można jednak pominąć **Muzeum łupków** w Budišowie. Tutaj dowiecie się wszystkiego o historii górnictwa i zobaczycie różne ciekawostki, takie jak gramofon łupkowy czy płyta gramofonowa z łupków. Najważniejszymi punktami wycieczki są wizyty w **Kopalni Flaschar** i **Sztolni Raaba** – jedynych dostępnych kopalniach łupków w Czechach.



strona: <https://www.youtube.com/watch?v=trhElaagAxE>



strona: <https://zamek.kunin.cz/>



strona: <https://www.kudyznudy.cz/aktivity/>

MAŁY MORAWSKI MIRABELL

Zamki Mirabell i **Kunin** łączy osobowość Johanna Lucasa von Hildebrandta. Światowej sławy architekt pracował dla wielu rodzin szlacheckich, między innymi dla Harrachów. To właśnie dla nich, w latach 1726–1734, wybudował w Kuninie barokowy pałac wiejski i miejsce wypoczynku! Kilka lat wcześniej przebudował także pałac Mirabell w Salzburgu. Z kunirską rezydencją związana jest fascynująca historia **hrabiny Marii Walburgi**. Po śmierci swoich dzieci założyła instytut edukacyjny i wychowawczy o nazwie Philanthropinum, który wkrótce stał się centralnym ośrodkiem edukacyjnym na Morawach.

W szkole uczyły się dzieci wszystkich klas społecznych, wyznań, Czesi i Niemcy. Nauka trwała od rana do wieczora i obejmowała wszystkie przedmioty, dzieci jeździły na wycieczki po okolicy, zdrowo się odżywiały i dbano o ich kondycję. Było jednak wielu przeciwników innowacji w edukacji. W efekcie doszło do zamknięcia instytutu. Hrabina, którą nazywano „pierwszą damą Moraw”, bardzo ciężko przeszła kres dzieła swojego życia. Pozostało jej jedynie pocieszać się myślą o setkach dzieci, które dzięki niej otrzymały wyjątkowe wykształcenie. Jednym z nich był **František Palacký**, ojciec narodu i mieszkaniec pobliskich Hodslavic.

ZBIORNIK WODNY KRUŽBERK

Zbiornik Krużberk to wspaniałe miejsce dla wszystkich, którzy lubią aktywny wypoczynek i spacerować w otoczeniu dzikiej przyrody. Romantyczne otoczenie Krużberka przyciąga teraz nie tylko turystów, ale i amatorów wspinaczki, którzy na skale Hradisko mają swoją ściankę treningową. Można tu również spotkać jeźdźców, ponieważ wokół Krużberka przebiega długodystansowa trasa konna między Beskidami a Jesionikami.

Kemping Indiana

Region turystyczny:	Jesioniki
Dostępny:	przez cały rok
Pojemność:	hotel w stylu z Dzikiego Zachodu – 5 pokoi (2–4 osobowe) szkoła w stylu z Dzikiego Zachodu – 2 sale 2 pensjonaty przeźnię na namioty i przyczepy kempingowe

Niekonwencjonalny, naturalny kemping Indiana w stylu Dzikiego Zachodu znajduje się w pobliżu Rýmařova. W miesiącach letnich na terenie kempingu działa saloon z ofertą gastronomiczną, romantyczne zakątki i miejsca do odpoczynku pod drewnianymi wiatami i parasolami. Na terenie kempingu znajdują się dwa miejsca ogniskowe, plac zabaw, trampolina i boisko do siatkówki. Na terenie kempingu znajduje się amfiteatr La Skála, w którym w miesiącach letnich odbywają się przedstawienia teatralne i letnie pokazy filmowe. W budynku szkoły w stylu z Dzikiego Zachodu znajduje się stała ekspozycja, muzeum bata.




Opavská 1357/74
793 42 Rýmařov-Janovice
49°56'39.7"N 17°15'37.0"E

Możliwość płatności kartą:	nie
WiFi:	tak – bez dopłat
WC:	tak
Prysznice:	tak
Woda pitna:	tak
Dostęp do prądu:	tak
Możliwość opróżnienia toalety chemicznej:	nie
Możliwość opróżnienia ścieków:	tak
Restauracja na terenie obiektu lub w najbliższej okolicy:	tak
Sklep spożywczy na terenie obiektu lub w najbliższej okolicy:	tak
Bezbarierowe zaplecze socjalne:	nie
Zwierzęta domowe dozwolone:	tak
Plac zabaw dla dzieci na terenie obiektu lub w najbliższej okolicy:	tak



strona: www.kemp.cz
wersje językowe: CZ



POMYSŁY NA WYCIECZKI

w okolicy kempingu Indiana



Barokowa kaplica w Lipkach



Zamek Sovinec



Wodospady w Rešovie

KAPLICA W LIPKACH

Poznajcie mniej znane zabytki Jesioników i odkryjcie piękne odległe zakątki. Do ukrytych perełek należy na przykład **kaplica w Lipkach** w miejscowości Rýmařov, uważana za perłę północnomorawskiego baroku. Budynek na planie elipsy powstał już w 1710 roku. Niedaleko od tego **kościół filialny parafii Nawiedzenia Panny Marii stoi zamek Janovice**. Późnogotycka twierdza została zbudowana już w 1520 roku, a obecny wygląd zamek uzyskał w XIX wieku.



strona: <https://www.muzeumrymarov.cz/kaple-v-lipkach>

LEGENDY OŻYWAJĄ

Odkryjcie groźną i tajemniczą atmosferę zamku **Sovinec w miejscowości Jiřkov** w regionie Bruntál. Oryginalna twierdza została zbudowana w XIV wieku, a jej historia pełna jest legend i niewyjaśnionych zjawisk. Niektóre legendy głoszą, że tak mści się na przykład duch zmarłej młodej dziewczyny, która została zamurowana w zamku. Możecie wierzyć albo nie, niemniej jednak zamek ze względu na swój klimat został wybrany przez Juraja Jakubisko do kręcenia filmu „Bathory”. Zdobądźcie się więc na odwagę i przejdźcie się po pięknych odrestaurowanych wnętrzach ze wspaniałymi widokami na okolicę.



strona: <https://www.mubr.cz/sovinec>

CZARUJĄCE WODOSPADY

Wyruszcie w niemal nietkniętą przyrodę wokół **wodospadów Rešov**. Ten klejnot znajduje się zaledwie kilka kilometrów od miejscowości Rýmařov. Można tu podziwiać bogate i imponujące kaskady oraz wodospady utworzone przez rzekę Huntavę w kanionowej dolinie. Najwyższy stopień ma 10 metrów wysokości, a pod wodospadami pracował kiedyś młyn wodny. Cały obszar jest chroniony jako narodowy rezerwat przyrody.



UNIKALNE FRESKI

Unikalne znaleziska archeologiczne z początku XIII wieku potwierdzają lokalizację pierwotnego miasta Bruntál – najstarszego miasta z udokumentowanymi prawami miejskimi na ziemiach czeskich – w pobliżu kościoła Niepokalanego Poczęcia Panny Marii na Starym Mieście. Po przejściu przez główne wejście z romańskim portalem zaraz cofniecie się o 700 lat wstecz. Część pomieszczeń zachowała się niemal bez zmian, a o znaczeniu kościoła można dowiedzieć się więcej dzięki nowej ekspozycji w jego wnętrzu.



strona: <https://www.obecstare mesto.cz/stredoveke-fresky-romana-balcarova/ms-3621/p1=3621>

Wchodząc do zakrystii, ponownie przenosimy się w czasie o kilka wieków, do gotyckiej fazy kościoła w drugiej połowie XIV wieku. Można tu podziwiać przepiękne średniowieczne freski. Zdaniem ekspertów malowidła przypominają obrazy mistrza Teodoryka, który zasłynął z dekoracji kaplicy na Zamku Karlsztejn.

INNE KEMPINGI, KTÓRE MOŻNA ODWIEDZIĆ

MIEJSCA POSTOJOWE DLA PRZYCZEP I KAMPERÓW W PRZYGOTOWANIU

Těrlicko
Tošovice
Frenštát przy autokempingu
Przedmieście Opawy

BEZKEMPU.CZ



strona: <https://www.bezkempu.cz>



KEMPING KAJLOVEC HRADEC NAD MORAVICÍ



Opavská 386
Hradec nad Moravicí
strona: <https://kajlovec.cz/>



PARK RODZINNY OLEŠNÁ



Bahno-Rovňa 1347, Frýdek-Místek
strona: <https://olesna.com/family-park.php>



AUTOKEMPING BASEN PŘÍBOR



Leoše Janáčka 923
742 58 Příbor
strona: <https://www.koupaliste.cz>



AUTOKEMPING MOŘKOV



Květná ulice, Mořkov
strona: <https://www.koupalistemorkov.cz/kemp>



KEMPING POD KAŠTANY



Morávka 611
739 05 Morávka
strona: <https://www.camp-pod-kastany.cz>


Możliwości wypoczynku w kraju morawsko- śląskim

**Kraj morawsko-śląski – europejskie
serce rozwoju techniki!**

Wyjątkowy szlak łączący miejsca,
w których powstawał przemysł.
Wybierzcie się na wycieczkę
po stacjach Technotras i poznajcie
zabytki przemysłowe, dziedzictwo
naszych przodków.



strona: www.technotrasa.cz



**Zapraszamy na jogę w otoczeniu
przyrody kraju morawsko-śląskiego!**

Uwielbiacie jogę lub relaks
na świeżym powietrzu? Zapraszamy
do odpoczynku w wyjątkowych
schroniskach z widokiem
na morawsko-śląski krajobraz.



strona: www.severnimorava.travel/yogapointy

**Pedałuj i zwiedzaj region morawsko-śląski
na rowerze elektrycznym!**

Bądź rowerzystą, który nie boi się żadnego
wzniesienia. Wypożycz rower elektryczny
i wjedź na Łysą Górę bez wysiłku lub
po prostu ciesz się jazdą po okolicy.

Więcej informacji:
www.severnimorava.travel/ekola



strona: www.severnimorava.travel/ekola



Podręcznik
odpowiedzialnego
turysty



Kraj
Morawsko-Śląski

Kraj Morawsko-Śląski

28. října 117, 702 18 Ostrava

facebook.com/northmoravia

facebook.com/nasemoravskoslezsko

www.msk.cz | www.severnimorava.travel